ТЕХНИЧЕСКИЙ ПЛАН

здания

(вид объекта недвижимости, в отношении которого подготовлен технический план, в родительном падеже)

Дата подготовки технического плана: 21.09.2023

(число, месяц, год)

Общие сведения о кадастровых работах

1. Технический план подготовлен в результате выполнения кадастровых работ в связи с:

созданием многоквартирного дома, расположенного по адресу: Тюменская обл., Тюмень г, Дамбовская ул, 29 д, 1 корпус и 235 помещений в нем, в том числе 231 жилых и 4 нежилых помещений.

2. Сведения о заказчике кадастровых работ

В отношении физического лица:

фамилия, имя, отчество (последнее – при наличии) физического лица –

страховой номер индивидуального лицевого счета в системе обязательного пенсионного страхования Российской Федерации (СНИЛС) –

наименование и реквизиты документа, удостоверяющего личность –

адрес постоянного места жительства или преимущественного пребывания –

В отношении юридического лица, органа государственной власти, органа местного самоуправления:

полное или сокращенное (в случае, если имеется) наименование ООО "ТВОЙ ДОМ"

основной государственный регистрационный номер 1097232024790

идентификационный номер налогоплательщика 7202199945

В отношении иностранного юридического лица:

полное наименование –

страна регистрации (инкорпорации) –

3. Сведения о кадастровом инженере

Фамилия, имя, отчество (последнее - при наличии) Нейгебауэр Алксандра Евгеневна

Основной государственный регистрационный номер кадастрового инженера – индивидуального предпринимателя (ОГРНИП): –

Страховой номер индивидуального лицевого счета 15093428863

Уникальный реестровый номер в реестре саморегулируемых организаций кадастровых инженеров и дата внесения сведений о физическом лице в такой реестр 895 от 08.11.2016г.

Полное или сокращенное (в случае, если имеется) наименование саморегулируемой организации кадастровых инженеров, членом которой является кадастровый инженер –

Контактный телефон –

Почтовый адрес и адрес электронной почты (при наличии), по которым осуществляется связь с кадастровым инженером Город Тюмень, Улица Малиновского, 6, 86, neugebauerae@rastam.ru

Полное или (в случае, если имеется) сокращенное наименование юридического лица, если кадастровый инженер является работником юридического лица, адрес юридического лица ООО "ГеоКад"
Наименование, номер и дата документа, на основании которого выполняются кадастровые работы Договор №055-Т-Г/2023 от 30.06.2023 г.

Исходные данные					
Перечень документов, использованных при подготовке технического плана:					
№ п/п	**Вид**	**Дата**	**Номер**	**Наименование**	**Иные сведения**
1	2	3	4	5	6
1	Иной документ	23.08.2023	КУВИ-001/2023-192717843	Кадастровый план территории	–
2	Иной документ	05.09.2023	КУВИ-001/2023-201747999	Выписка из ЕГРН	–
3	Иной документ	25.04.2023	170-5394/2023-В	Выписка из Каталога координат и высот пунктов государственной геодезической сети и геодезической сети сгущения	–
4	Иной документ	27.09.2021	72-304-190-2021	Разрешение на строительство	–
5	Иной документ	23.08.2023	654	Распоряжение №654	–
6	Иной документ	11.07.2022	453	Распоряжение №453	–

Сведения о пунктах геодезической сети и средствах измерений

1. Сведения о пунктах геодезической сети:

№ п/п	Вид геодезической сети	Название пункта геодезической сети и тип знака	Система координат пункта геодезической сети	Координаты пункта, м		Дата обследования 31.05.2023		
						Сведения о состоянии		
				X	Y	наружного знака пункта	центра пункта	марки центра пункта
1	2	3	4	5	6	7	8	9
1	2	Ипкуль, сигн. Центр 1, пункт ГГС	МСК-72, зона1	363181.22	1503545.39	утрачен	сохранился	сохранился
2	2	Тугарский, сигн. 1 оп, пункт ГГС	МСК-72, зона1	301700.14	1493929.23	утрачен	сохранился	сохранился
3	2	Горьковка, пир. Центр 1 оп, пункт ГГС	МСК-72, зона1	333503.16	1449443.36	сохранился	сохранился	сохранился

2. Сведения об использованных средствах измерений:

№ п/п	Наименование и обозначение типа средства измерений - прибора (инструмента, аппаратуры)	Заводской или серийный номер средства измерений	Реквизиты свидетельства о поверке прибора (инструмента, аппаратуры) (при наличии) и (или) срок действия проверки
1	2	3	4
1	Аппаратура геодезическая спутниковая Trimble R2	Заводской (серийный) номер прибора отсутствует	С-ВЮМ/24-10-2022/197555322 от 24.10.2022
2	Аппаратура геодезическая спутниковая Trimble R8s	Заводской (серийный) номер прибора отсутствует	С-ВЮМ/24-10-2022/197555321 от 2.10.2022
3	Тахеометр электронный Nikon Nivo 5.MW	Заводской (серийный) номер прибора отсутствует	С-ВЮМ/24-10-2022/197555318 от 24.10.2022

Описание местоположения объекта недвижимости

1. Описание местоположения здания, сооружения, объекта незавершенного строительства в границах земельного участка

1.1. Сведения о характерных точках контура объекта недвижимости

Система координат МСК-72, зона1 **Зона №** 1

Номер контура	Тип контура	Номера характерных точек контура	Метод определения координат	Координаты, м		R, м	Формулы, примененные для расчета средней квадратической погрешности определения координат характерных точек контура (Mt), м	Средняя квадратическая погрешность определения координат характерных точек контура (M_t), м	Глубина, высота расположения точки, м	
				X	Y				H_1	H_2
1	2	3	4	5	6	7	8	9	10	11
1	Подземный	1	Метод спутниковых геодезических измерений (определений)	337458.98	1471694.35	–	Mt=√(0.07²+0.07²)=0.10	0.10	–	–
1	Подземный	2	Метод спутниковых геодезических измерений (определений)	337471.20	1471713.53	–	Mt=√(0.07²+0.07²)=0.10	0.10	–	–
1	Подземный	3	Метод спутниковых	337443.70	1471731.07	–	Mt=√(0.07²+0.07²)=0.10	0.10	–	–

			геодезических измерений (определений)							
1	Подземный	4	Метод спутниковых геодезических измерений (определений)	337431.48	1471711.90	–	Mt=√(0.07²+0.07²)=0.10	0.10	–	–
1	Подземный	1	Метод спутниковых геодезических измерений (определений)	337458.98	1471694.35	–	Mt=√(0.07²+0.07²)=0.10	0.10	–	–
–	–	–	–	–	–	–	–	–	–	–
2	Наземный	5	Метод спутниковых геодезических измерений (определений)	337458.98	1471694.35	–	Mt=√(0.07²+0.07²)=0.10	0.10	–	–
2	Наземный	6	Метод спутниковых геодезических измере	337471.20	1471713.53	–	Mt=√(0.07²+0.07²)=0.10	0.10	–	–

			ний (определений)							
2	Наземный	7	Метод спутниковых геодезических измерений (определений)	337443.70	1471731.07	–	Mt=√(0.07²+0.07²)=0.10	0.10	–	–
2	Наземный	8	Метод спутниковых геодезических измерений (определений)	337431.48	1471711.90	–	Mt=√(0.07²+0.07²)=0.10	0.10	–	–
2	Наземный	5	Метод спутниковых геодезических измерений (определений)	337458.98	1471694.35	–	Mt=√(0.07²+0.07²)=0.10	0.10	–	–
–	–	–	–	–	–	–	–	–	–	–
3	Надземный	9	Метод спутниковых геодезических измерений (определений)	337458.98	1471694.35	–	Mt=√(0.07²+0.07²)=0.10	0.10	–	–

3	Надземный	10	Метод спутниковых геодезических измерений (определений)	337471.20	1471713.53	–	$Mt=\sqrt{(0.07^2+0.07^2)}=0.10$	0.10	–	–
3	Надземный	11	Метод спутниковых геодезических измерений (определений)	337443.70	1471731.07	–	$Mt=\sqrt{(0.07^2+0.07^2)}=0.10$	0.10	–	–
3	Надземный	12	Метод спутниковых геодезических измерений (определений)	337431.48	1471711.90	–	$Mt=\sqrt{(0.07^2+0.07^2)}=0.10$	0.10	–	–
3	Надземный	9	Метод спутниковых геодезических измерений (определений)	337458.98	1471694.35	–	$Mt=\sqrt{(0.07^2+0.07^2)}=0.10$	0.10	–	–

1.2. Сведения о предельных глубине и высоте строительных конструкций объекта недвижимости	
Предельная глубина строительных конструкций объекта недвижимости, м	–
Предельная высота строительных конструкций объекта недвижимости, м	–

1.3. Сведения о характерных точках пересечения контура объекта недвижимости с контуром (контурами) иных зданий, сооружений, объектов незавершенного строительства

Система координат – **Зона №** –

Номер контура	Тип контура	Номера характерных точек контура	Метод определения координат	Координаты, м		Формулы, примененные для расчета средней квадратической погрешности определения координат характерных точек контура (Mt), м	Средняя квадратическая погрешность определения координат характерных точек контура (M_t), м	Глубина, высота, м		Кадастровый номер
				X	Y			H_1	H_2	
1	2	3	4	5	6	7	8	9	10	11
–	–	–	–	–	–	–	–	–	–	–

2. Описание местоположения машино-места Обозначение машино-места (номер) _		
2.1. Сведения о расстояниях		
2.1.1. Сведения о расстояниях от специальных меток до характерных точек границ машино-места		
№ п/п специальной метки	**№ п/п характерной точки границы машино-места**	**Расстояние, м**
1	2	3
–	–	–
2.1.2. Сведения о расстояниях между характерными точками границ машино-места		
№ п/п характерной точки границы машино-места	**№ п/п характерной точки границы машино-места**	**Расстояние, м**
1	2	3
–	–	–

2.2. Сведения о координатах специальных меток (при наличии)				
№ п/п специальной метки	**Координаты, м**		**Формулы, примененные для расчета средней квадратической погрешности определения координат специальных меток (Mt), м**	**Средняя квадратическая погрешность определения координат (M_t), м**
	X	**Y**		
1	2	3	4	5
–	–	–	–	–

2.3. Сведения о характерных точках границ помещения, в котором расположено машино-место				
Номера характерных точек границ помещения	**Координаты, м**		**Формулы, примененные для расчета средней квадратической погрешности определения координат характерных точек контура (Mt), м**	**Средняя квадратическая погрешность определения координат характерных точек контура (M_t), м**
	X	**Y**		
1	2	3	4	5
–	–	–	–	–

Характеристики объекта недвижимости		
№ п/п	**Наименование характеристики**	**Значение характеристики**
1	2	3
1	**Вид объекта недвижимости**	Здание
2	**Кадастровый номер объекта недвижимости**	–
3	**Ранее присвоенный государственный учетный номер объекта недвижимости (кадастровый, инвентарный или условный номер)**	–
4	**Кадастровые номера исходного(ых) объекта(ов) недвижимости (из которого (которых) образован объект недвижимости)**	–
5	**Номер кадастрового квартала (кадастровых кварталов), в котором (которых) находится объект недвижимости**	72:23:0221002
5.1	Номера кадастровых округов	–
6	**Кадастровые номера иных объектов недвижимости, в границах которых или в которых расположен объект недвижимости**	–
6.1	Кадастровый номер земельного участка (земельных участков), в границах которого (которых) расположены здание, сооружение или объект незавершенного строительства	72:23:0221002:11403
6.2	Кадастровый номер здания или сооружения, в котором расположено помещение или машино-место	–
6.3	Кадастровый номер квартиры, в которой расположена комната	–
6.4	Кадастровые номера помещений, машино-мест, расположенных в здании, сооружении	–

7	**Кадастровый номер единого недвижимого комплекса или предприятия как имущественного комплекса, если объект недвижимости входит в состав таких объектов и (или) право на него (в том числе право аренды) входит в состав предприятия как имущественного комплекса**	–
8	**Адрес объекта недвижимости**	Российская Федерация, Тюменская обл., Тюмень г, Дамбовская ул, 29 д, 1 корп
	Местоположение объекта недвижимости	–
	Дополнение местоположения объекта недвижимости	–
9	**Наименование водного объекта, на котором (в акватории или части акватории которого) расположено гидротехническое сооружение**	–
10	**Назначение здания, сооружения, помещения, единого недвижимого комплекса**	Многоквартирный дом
	Проектируемое назначение объекта незавершенного строительства	–
11	**Вид (виды) разрешенного использования здания, сооружения, помещения**	–
12	**Наименование здания, сооружения, помещения, единого недвижимого комплекса**	Жилой дом ГП-3
13	**Количество этажей объекта недвижимости**	24
	в том числе подземных	1
14	**Материал наружных стен здания**	Смешанные
15	**Год ввода объекта недвижимости в эксплуатацию по завершении его строительства**	–

16	**Год завершения строительства объекта недвижимости**	2023		
17	**Век (период) постройки объекта недвижимости**	–		
18	**Площадь объекта недвижимости (Р), м^2, и средняя квадратическая погрешность ее определения, м^2**	16158.2		
19	**Основная(ые) характеристика(и) сооружения и ее(их) значение(я)**	**Тип**	**Значение**	**Единицы измерения**
		–	–	–
20	**Степень готовности объекта незавершенного строительства, %**	–		
21	**Основная характеристика объекта незавершенного строительства и ее проектируемое значение**	–		
22	**Номер, тип этажа, на котором (которых) расположено помещение**	–		
23	**Номер, тип этажа, на котором расположено машино-место**	–		
24	**Обозначение (номер) помещения, машино-места на поэтажном плане**	–		
25	**Вид жилого помещения (квартира, комната (в квартире), если жилое помещение расположено в многоквартирном доме**	–		
26	**Сведения о том, что помещение предназначено для обслуживания всех остальных помещений и (или) машино-мест в здании, сооружении или помещение относится к общему имуществу в многоквартирном доме**	–		
27	**Сведения об отнесении помещения к специализированному жилищному фонду или к**	–		

	жилым помещениям наемного дома социального использования или наемного дома коммерческого использования			
28	**Сведения об объектах недвижимости, входящих в состав единого недвижимого комплекса (включаемых и (или) исключаемых из его состава)**	**№ п/п**	**Вид объекта недвижимости**	**Кадастровый номер**
		–	–	–
29	**Сведения об объектах недвижимости, входящих в состав сооружения, представляющего собой сложную вещь**	**№ п/п**	**Вид объекта недвижимости**	**Тип и значение основной характеристики**
		–	–	–
30	**Сведения о включении объекта недвижимости в единый государственный реестр объектов культурного наследия (памятников истории и культуры) народов Российской Федерации**	–		
30.1	Регистрационный номер, вид и наименование объекта недвижимости в едином государственном реестре объектов культурного наследия (памятников истории и культуры) народов Российской Федерации либо регистрационный номер учетной карты объекта, представляющего собой историко-культурную ценность, вид и наименование выявленного объекта культурного наследия	–		
30.2	Реквизиты решений Правительства Российской Федерации, органов охраны объектов культурного наследия о включении объекта недвижимости в единый государственный реестр объектов культурного наследия (памятников истории и культуры) народов Российской Федерации либо об отнесении объекта недвижимости к	–		

	выявленным объектам культурного наследия, подлежащим государственной охране	
30.3	Реквизиты документа, на основании которого установлены требования к сохранению, содержанию и использованию объектов культурного наследия (памятников истории и культуры) народов Российской Федерации, требования к обеспечению доступа к таким объектам либо выявленному объекту культурного наследия	–

Характеристики всех помещений, машино-мест в здании, сооружении –

кадастровый номер здания, сооружения (при наличии)

1. Сведения о помещениях, машино-местах, созданных, образованных или характеристики которых подлежат изменению в связи с реконструкцией здания, сооружения

Обозначение (номер) помещения, машино-места на плане здания, сооружения, плане этажа 1

Кадастровый номер –

№ п/п	Наименование характеристики	Значение характеристики
1	2	3
1	**Вид объекта недвижимости (помещение, машино-место)**	Помещение
2	**Ранее присвоенный государственный учетный номер помещения, машино-места (кадастровый, инвентарный или условный номер)**	–
3	**Кадастровый номер исходного объекта недвижимости (объектов недвижимости)**	–
4	**Номер, тип этажа (этажей), на котором (которых) расположено помещение, машино-место**	2 - Этаж
5	**Адрес помещения, машино-места**	Российская Федерация, Тюменская обл., Тюмень г, Дамбовская ул, 29 д, 1 корп, 1 кв
	Местоположения помещения, машино-места	–
	Дополнение местоположения помещения, машино-места	–
6	**Площадь помещения, машино-места (Р), м^2**	50.9
7	**Назначение помещения**	жилое
8	**Вид жилого помещения (квартира, комната (в квартире), если жилое помещение расположено в многоквартирном доме**	квартира
9	**Вид (виды) разрешенного использования помещения**	–
10	**Наименование помещения**	Квартира № 1
11	**Кадастровый номер (при наличии) или обозначение на плане этажа (или**	–

	поэтажном плане) квартиры, в которой расположена комната	
12	**Сведения об отнесении к общему имуществу в многоквартирном доме или к вспомогательным помещениям**	–
13	**Сведения об отнесении к специализированному жилищному фонду или к жилым помещениям наемного дома социального использования или наемного дома коммерческого использования**	–
14	**Сведения о включении помещения в единый государственный реестр объектов культурного наследия (памятников истории и культуры) народов Российской Федерации**	–
14.1	Регистрационный номер, вид и наименование объекта недвижимости в едином государственном реестре объектов культурного наследия (памятников истории и культуры) народов Российской Федерации либо регистрационный номер учетной карты объекта, представляющего собой историко-культурную ценность, вид и наименование выявленного объекта культурного наследия	–
14.2	Реквизиты решений Правительства Российской Федерации, органов охраны объектов культурного наследия о включении объекта недвижимости в единый государственный реестр объектов культурного наследия (памятников истории и культуры) народов Российской Федерации либо об отнесении объекта недвижимости к выявленным объектам культурного наследия, подлежащим государственной охране	–
14.3	Реквизиты документа, на основании которого установлены требования к сохранению, содержанию и использованию объектов культурного наследия (памятников истории и культуры) народов Российской Федерации, требования к обеспечению доступа к таким объектам либо выявленному объекту культурного наследия	–

1. Сведения о помещениях, машино-местах, созданных, образованных или характеристики которых подлежат изменению в связи с реконструкцией здания, сооружения		
Обозначение (номер) помещения, машино-места на плане здания, сооружения, плане этажа 2		
Кадастровый номер –		
№ п/п	**Наименование характеристики**	**Значение характеристики**
1	2	3
1	**Вид объекта недвижимости (помещение, машино-место)**	Помещение
2	**Ранее присвоенный государственный учетный номер помещения, машино-места (кадастровый, инвентарный или условный номер)**	–
3	**Кадастровый номер исходного объекта недвижимости (объектов недвижимости)**	–
4	**Номер, тип этажа (этажей), на котором (которых) расположено помещение, машино-место**	2 - Этаж
5	**Адрес помещения, машино-места**	Российская Федерация, Тюменская обл., Тюмень г, Дамбовская ул, 29 д, 1 корп, 2 кв
	Местоположения помещения, машино-места	–
	Дополнение местоположения помещения, машино-места	–
6	**Площадь помещения, машино-места (Р), м^2**	50.9
7	**Назначение помещения**	жилое
8	**Вид жилого помещения (квартира, комната (в квартире), если жилое помещение расположено в многоквартирном доме**	квартира
9	**Вид (виды) разрешенного использования помещения**	–
10	**Наименование помещения**	Квартира № 2
11	**Кадастровый номер (при наличии) или обозначение на плане этажа (или поэтажном плане) квартиры, в которой расположена комната**	–
12	**Сведения об отнесении к общему имуществу в многоквартирном доме или к вспомогательным помещениям**	–

13	**Сведения об отнесении к специализированному жилищному фонду или к жилым помещениям наемного дома социального использования или наемного дома коммерческого использования**	–
14	**Сведения о включении помещения в единый государственный реестр объектов культурного наследия (памятников истории и культуры) народов Российской Федерации**	–
14.1	Регистрационный номер, вид и наименование объекта недвижимости в едином государственном реестре объектов культурного наследия (памятников истории и культуры) народов Российской Федерации либо регистрационный номер учетной карты объекта, представляющего собой историко-культурную ценность, вид и наименование выявленного объекта культурного наследия	–
14.2	Реквизиты решений Правительства Российской Федерации, органов охраны объектов культурного наследия о включении объекта недвижимости в единый государственный реестр объектов культурного наследия (памятников истории и культуры) народов Российской Федерации либо об отнесении объекта недвижимости к выявленным объектам культурного наследия, подлежащим государственной охране	–
14.3	Реквизиты документа, на основании которого установлены требования к сохранению, содержанию и использованию объектов культурного наследия (памятников истории и культуры) народов Российской Федерации, требования к обеспечению доступа к таким объектам либо выявленному объекту культурного наследия	–

1. Сведения о помещениях, машино-местах, созданных, образованных или характеристики которых подлежат изменению в связи с реконструкцией здания, сооружения		
Обозначение (номер) помещения, машино-места на плане здания, сооружения, плане этажа 3		
Кадастровый номер –		
№ п/п	**Наименование характеристики**	**Значение характеристики**
1	2	3
1	**Вид объекта недвижимости (помещение, машино-место)**	Помещение
2	**Ранее присвоенный государственный учетный номер помещения, машино-места (кадастровый, инвентарный или условный номер)**	–
3	**Кадастровый номер исходного объекта недвижимости (объектов недвижимости)**	–
4	**Номер, тип этажа (этажей), на котором (которых) расположено помещение, машино-место**	2 - Этаж
5	**Адрес помещения, машино-места**	Российская Федерация, Тюменская обл., Тюмень г, Дамбовская ул, 29 д, 1 корп, 3 кв
	Местоположения помещения, машино-места	–
	Дополнение местоположения помещения, машино-места	–
6	**Площадь помещения, машино-места (Р), м^2**	47.4
7	**Назначение помещения**	жилое
8	**Вид жилого помещения (квартира, комната (в квартире), если жилое помещение расположено в многоквартирном доме**	квартира
9	**Вид (виды) разрешенного использования помещения**	–
10	**Наименование помещения**	Квартира № 3
11	**Кадастровый номер (при наличии) или обозначение на плане этажа (или поэтажном плане) квартиры, в которой расположена комната**	–
12	**Сведения об отнесении к общему имуществу в многоквартирном доме или к вспомогательным помещениям**	–

13	**Сведения об отнесении к специализированному жилищному фонду или к жилым помещениям наемного дома социального использования или наемного дома коммерческого использования**	–
14	**Сведения о включении помещения в единый государственный реестр объектов культурного наследия (памятников истории и культуры) народов Российской Федерации**	–
14.1	Регистрационный номер, вид и наименование объекта недвижимости в едином государственном реестре объектов культурного наследия (памятников истории и культуры) народов Российской Федерации либо регистрационный номер учетной карты объекта, представляющего собой историко-культурную ценность, вид и наименование выявленного объекта культурного наследия	–
14.2	Реквизиты решений Правительства Российской Федерации, органов охраны объектов культурного наследия о включении объекта недвижимости в единый государственный реестр объектов культурного наследия (памятников истории и культуры) народов Российской Федерации либо об отнесении объекта недвижимости к выявленным объектам культурного наследия, подлежащим государственной охране	–
14.3	Реквизиты документа, на основании которого установлены требования к сохранению, содержанию и использованию объектов культурного наследия (памятников истории и культуры) народов Российской Федерации, требования к обеспечению доступа к таким объектам либо выявленному объекту культурного наследия	–

1. Сведения о помещениях, машино-местах, созданных, образованных или характеристики которых подлежат изменению в связи с реконструкцией здания, сооружения		
Обозначение (номер) помещения, машино-места на плане здания, сооружения, плане этажа 4		
Кадастровый номер –		
№ п/п	**Наименование характеристики**	**Значение характеристики**
1	2	3
1	**Вид объекта недвижимости (помещение, машино-место)**	Помещение
2	**Ранее присвоенный государственный учетный номер помещения, машино-места (кадастровый, инвентарный или условный номер)**	–
3	**Кадастровый номер исходного объекта недвижимости (объектов недвижимости)**	–
4	**Номер, тип этажа (этажей), на котором (которых) расположено помещение, машино-место**	2 - Этаж
5	**Адрес помещения, машино-места**	Российская Федерация, Тюменская обл., Тюмень г, Дамбовская ул, 29 д, 1 корп, 4 кв
	Местоположения помещения, машино-места	–
	Дополнение местоположения помещения, машино-места	–
6	**Площадь помещения, машино-места (Р), м^2**	33.5
7	**Назначение помещения**	жилое
8	**Вид жилого помещения (квартира, комната (в квартире), если жилое помещение расположено в многоквартирном доме**	квартира
9	**Вид (виды) разрешенного использования помещения**	–
10	**Наименование помещения**	Квартира № 4
11	**Кадастровый номер (при наличии) или обозначение на плане этажа (или поэтажном плане) квартиры, в которой расположена комната**	–
12	**Сведения об отнесении к общему имуществу в многоквартирном доме или к вспомогательным помещениям**	–

13	**Сведения об отнесении к специализированному жилищному фонду или к жилым помещениям наемного дома социального использования или наемного дома коммерческого использования**	–
14	**Сведения о включении помещения в единый государственный реестр объектов культурного наследия (памятников истории и культуры) народов Российской Федерации**	–
14.1	Регистрационный номер, вид и наименование объекта недвижимости в едином государственном реестре объектов культурного наследия (памятников истории и культуры) народов Российской Федерации либо регистрационный номер учетной карты объекта, представляющего собой историко-культурную ценность, вид и наименование выявленного объекта культурного наследия	–
14.2	Реквизиты решений Правительства Российской Федерации, органов охраны объектов культурного наследия о включении объекта недвижимости в единый государственный реестр объектов культурного наследия (памятников истории и культуры) народов Российской Федерации либо об отнесении объекта недвижимости к выявленным объектам культурного наследия, подлежащим государственной охране	–
14.3	Реквизиты документа, на основании которого установлены требования к сохранению, содержанию и использованию объектов культурного наследия (памятников истории и культуры) народов Российской Федерации, требования к обеспечению доступа к таким объектам либо выявленному объекту культурного наследия	–

1. Сведения о помещениях, машино-местах, созданных, образованных или характеристики которых подлежат изменению в связи с реконструкцией здания, сооружения		
Обозначение (номер) помещения, машино-места на плане здания, сооружения, плане этажа 5		
Кадастровый номер –		
№ п/п	**Наименование характеристики**	**Значение характеристики**
1	2	3
1	**Вид объекта недвижимости (помещение, машино-место)**	Помещение
2	**Ранее присвоенный государственный учетный номер помещения, машино-места (кадастровый, инвентарный или условный номер)**	–
3	**Кадастровый номер исходного объекта недвижимости (объектов недвижимости)**	–
4	**Номер, тип этажа (этажей), на котором (которых) расположено помещение, машино-место**	2 - Этаж
5	**Адрес помещения, машино-места**	Российская Федерация, Тюменская обл., Тюмень г, Дамбовская ул, 29 д, 1 корп, 5 кв
	Местоположения помещения, машино-места	–
	Дополнение местоположения помещения, машино-места	–
6	**Площадь помещения, машино-места (Р), м^2**	24.6
7	**Назначение помещения**	жилое
8	**Вид жилого помещения (квартира, комната (в квартире), если жилое помещение расположено в многоквартирном доме**	квартира
9	**Вид (виды) разрешенного использования помещения**	–
10	**Наименование помещения**	Квартира № 5
11	**Кадастровый номер (при наличии) или обозначение на плане этажа (или поэтажном плане) квартиры, в которой расположена комната**	–
12	**Сведения об отнесении к общему имуществу в многоквартирном доме или к вспомогательным помещениям**	–

13	**Сведения об отнесении к специализированному жилищному фонду или к жилым помещениям наемного дома социального использования или наемного дома коммерческого использования**	–
14	**Сведения о включении помещения в единый государственный реестр объектов культурного наследия (памятников истории и культуры) народов Российской Федерации**	–
14.1	Регистрационный номер, вид и наименование объекта недвижимости в едином государственном реестре объектов культурного наследия (памятников истории и культуры) народов Российской Федерации либо регистрационный номер учетной карты объекта, представляющего собой историко-культурную ценность, вид и наименование выявленного объекта культурного наследия	–
14.2	Реквизиты решений Правительства Российской Федерации, органов охраны объектов культурного наследия о включении объекта недвижимости в единый государственный реестр объектов культурного наследия (памятников истории и культуры) народов Российской Федерации либо об отнесении объекта недвижимости к выявленным объектам культурного наследия, подлежащим государственной охране	–
14.3	Реквизиты документа, на основании которого установлены требования к сохранению, содержанию и использованию объектов культурного наследия (памятников истории и культуры) народов Российской Федерации, требования к обеспечению доступа к таким объектам либо выявленному объекту культурного наследия	–

1. Сведения о помещениях, машино-местах, созданных, образованных или характеристики которых подлежат изменению в связи с реконструкцией здания, сооружения		
Обозначение (номер) помещения, машино-места на плане здания, сооружения, плане этажа 6		
Кадастровый номер –		
№ п/п	**Наименование характеристики**	**Значение характеристики**
1	2	3
1	**Вид объекта недвижимости (помещение, машино-место)**	Помещение
2	**Ранее присвоенный государственный учетный номер помещения, машино-места (кадастровый, инвентарный или условный номер)**	–
3	**Кадастровый номер исходного объекта недвижимости (объектов недвижимости)**	–
4	**Номер, тип этажа (этажей), на котором (которых) расположено помещение, машино-место**	2 - Этаж
5	**Адрес помещения, машино-места**	Российская Федерация, Тюменская обл., Тюмень г, Дамбовская ул, 29 д, 1 корп, 6 кв
	Местоположения помещения, машино-места	–
	Дополнение местоположения помещения, машино-места	–
6	**Площадь помещения, машино-места (Р), м^2**	24.6
7	**Назначение помещения**	жилое
8	**Вид жилого помещения (квартира, комната (в квартире), если жилое помещение расположено в многоквартирном доме**	квартира
9	**Вид (виды) разрешенного использования помещения**	–
10	**Наименование помещения**	Квартира № 6
11	**Кадастровый номер (при наличии) или обозначение на плане этажа (или поэтажном плане) квартиры, в которой расположена комната**	–
12	**Сведения об отнесении к общему имуществу в многоквартирном доме или к вспомогательным помещениям**	–

13	**Сведения об отнесении к специализированному жилищному фонду или к жилым помещениям наемного дома социального использования или наемного дома коммерческого использования**	–
14	**Сведения о включении помещения в единый государственный реестр объектов культурного наследия (памятников истории и культуры) народов Российской Федерации**	–
14.1	Регистрационный номер, вид и наименование объекта недвижимости в едином государственном реестре объектов культурного наследия (памятников истории и культуры) народов Российской Федерации либо регистрационный номер учетной карты объекта, представляющего собой историко-культурную ценность, вид и наименование выявленного объекта культурного наследия	–
14.2	Реквизиты решений Правительства Российской Федерации, органов охраны объектов культурного наследия о включении объекта недвижимости в единый государственный реестр объектов культурного наследия (памятников истории и культуры) народов Российской Федерации либо об отнесении объекта недвижимости к выявленным объектам культурного наследия, подлежащим государственной охране	–
14.3	Реквизиты документа, на основании которого установлены требования к сохранению, содержанию и использованию объектов культурного наследия (памятников истории и культуры) народов Российской Федерации, требования к обеспечению доступа к таким объектам либо выявленному объекту культурного наследия	–

1. Сведения о помещениях, машино-местах, созданных, образованных или характеристики которых подлежат изменению в связи с реконструкцией здания, сооружения		
Обозначение (номер) помещения, машино-места на плане здания, сооружения, плане этажа 7		
Кадастровый номер –		
№ п/п	**Наименование характеристики**	**Значение характеристики**
1	2	3
1	**Вид объекта недвижимости (помещение, машино-место)**	Помещение
2	**Ранее присвоенный государственный учетный номер помещения, машино-места (кадастровый, инвентарный или условный номер)**	–
3	**Кадастровый номер исходного объекта недвижимости (объектов недвижимости)**	–
4	**Номер, тип этажа (этажей), на котором (которых) расположено помещение, машино-место**	2 - Этаж
5	**Адрес помещения, машино-места**	Российская Федерация, Тюменская обл., Тюмень г, Дамбовская ул, 29 д, 1 корп, 7 кв
	Местоположения помещения, машино-места	–
	Дополнение местоположения помещения, машино-места	–
6	**Площадь помещения, машино-места (Р), м^2**	33.7
7	**Назначение помещения**	жилое
8	**Вид жилого помещения (квартира, комната (в квартире), если жилое помещение расположено в многоквартирном доме**	квартира
9	**Вид (виды) разрешенного использования помещения**	–
10	**Наименование помещения**	Квартира № 7
11	**Кадастровый номер (при наличии) или обозначение на плане этажа (или поэтажном плане) квартиры, в которой расположена комната**	–
12	**Сведения об отнесении к общему имуществу в многоквартирном доме или к вспомогательным помещениям**	–

13	**Сведения об отнесении к специализированному жилищному фонду или к жилым помещениям наемного дома социального использования или наемного дома коммерческого использования**	–
14	**Сведения о включении помещения в единый государственный реестр объектов культурного наследия (памятников истории и культуры) народов Российской Федерации**	–
14.1	Регистрационный номер, вид и наименование объекта недвижимости в едином государственном реестре объектов культурного наследия (памятников истории и культуры) народов Российской Федерации либо регистрационный номер учетной карты объекта, представляющего собой историко-культурную ценность, вид и наименование выявленного объекта культурного наследия	–
14.2	Реквизиты решений Правительства Российской Федерации, органов охраны объектов культурного наследия о включении объекта недвижимости в единый государственный реестр объектов культурного наследия (памятников истории и культуры) народов Российской Федерации либо об отнесении объекта недвижимости к выявленным объектам культурного наследия, подлежащим государственной охране	–
14.3	Реквизиты документа, на основании которого установлены требования к сохранению, содержанию и использованию объектов культурного наследия (памятников истории и культуры) народов Российской Федерации, требования к обеспечению доступа к таким объектам либо выявленному объекту культурного наследия	–

1. Сведения о помещениях, машино-местах, созданных, образованных или характеристики которых подлежат изменению в связи с реконструкцией здания, сооружения		
Обозначение (номер) помещения, машино-места на плане здания, сооружения, плане этажа 8		
Кадастровый номер –		
№ п/п	**Наименование характеристики**	**Значение характеристики**
1	2	3
1	**Вид объекта недвижимости (помещение, машино-место)**	Помещение
2	**Ранее присвоенный государственный учетный номер помещения, машино-места (кадастровый, инвентарный или условный номер)**	–
3	**Кадастровый номер исходного объекта недвижимости (объектов недвижимости)**	–
4	**Номер, тип этажа (этажей), на котором (которых) расположено помещение, машино-место**	2 - Этаж
5	**Адрес помещения, машино-места**	Российская Федерация, Тюменская обл., Тюмень г, Дамбовская ул, 29 д, 1 корп, 8 кв
	Местоположения помещения, машино-места	–
	Дополнение местоположения помещения, машино-места	–
6	**Площадь помещения, машино-места (Р), м^2**	32.5
7	**Назначение помещения**	жилое
8	**Вид жилого помещения (квартира, комната (в квартире), если жилое помещение расположено в многоквартирном доме**	квартира
9	**Вид (виды) разрешенного использования помещения**	–
10	**Наименование помещения**	Квартира № 8
11	**Кадастровый номер (при наличии) или обозначение на плане этажа (или поэтажном плане) квартиры, в которой расположена комната**	–
12	**Сведения об отнесении к общему имуществу в многоквартирном доме или к вспомогательным помещениям**	–

13	**Сведения об отнесении к специализированному жилищному фонду или к жилым помещениям наемного дома социального использования или наемного дома коммерческого использования**	–
14	**Сведения о включении помещения в единый государственный реестр объектов культурного наследия (памятников истории и культуры) народов Российской Федерации**	–
14.1	Регистрационный номер, вид и наименование объекта недвижимости в едином государственном реестре объектов культурного наследия (памятников истории и культуры) народов Российской Федерации либо регистрационный номер учетной карты объекта, представляющего собой историко-культурную ценность, вид и наименование выявленного объекта культурного наследия	–
14.2	Реквизиты решений Правительства Российской Федерации, органов охраны объектов культурного наследия о включении объекта недвижимости в единый государственный реестр объектов культурного наследия (памятников истории и культуры) народов Российской Федерации либо об отнесении объекта недвижимости к выявленным объектам культурного наследия, подлежащим государственной охране	–
14.3	Реквизиты документа, на основании которого установлены требования к сохранению, содержанию и использованию объектов культурного наследия (памятников истории и культуры) народов Российской Федерации, требования к обеспечению доступа к таким объектам либо выявленному объекту культурного наследия	–

1. Сведения о помещениях, машино-местах, созданных, образованных или характеристики которых подлежат изменению в связи с реконструкцией здания, сооружения		
Обозначение (номер) помещения, машино-места на плане здания, сооружения, плане этажа 9		
Кадастровый номер –		
№ п/п	**Наименование характеристики**	**Значение характеристики**
1	2	3
1	**Вид объекта недвижимости (помещение, машино-место)**	Помещение
2	**Ранее присвоенный государственный учетный номер помещения, машино-места (кадастровый, инвентарный или условный номер)**	–
3	**Кадастровый номер исходного объекта недвижимости (объектов недвижимости)**	–
4	**Номер, тип этажа (этажей), на котором (которых) расположено помещение, машино-место**	2 - Этаж
5	**Адрес помещения, машино-места**	Российская Федерация, Тюменская обл., Тюмень г, Дамбовская ул, 29 д, 1 корп, 9 кв
	Местоположения помещения, машино-места	–
	Дополнение местоположения помещения, машино-места	–
6	**Площадь помещения, машино-места (Р), м^2**	32.6
7	**Назначение помещения**	жилое
8	**Вид жилого помещения (квартира, комната (в квартире), если жилое помещение расположено в многоквартирном доме**	квартира
9	**Вид (виды) разрешенного использования помещения**	–
10	**Наименование помещения**	Квартира № 9
11	**Кадастровый номер (при наличии) или обозначение на плане этажа (или поэтажном плане) квартиры, в которой расположена комната**	–
12	**Сведения об отнесении к общему имуществу в многоквартирном доме или к вспомогательным помещениям**	–

13	**Сведения об отнесении к специализированному жилищному фонду или к жилым помещениям наемного дома социального использования или наемного дома коммерческого использования**	–
14	**Сведения о включении помещения в единый государственный реестр объектов культурного наследия (памятников истории и культуры) народов Российской Федерации**	–
14.1	Регистрационный номер, вид и наименование объекта недвижимости в едином государственном реестре объектов культурного наследия (памятников истории и культуры) народов Российской Федерации либо регистрационный номер учетной карты объекта, представляющего собой историко-культурную ценность, вид и наименование выявленного объекта культурного наследия	–
14.2	Реквизиты решений Правительства Российской Федерации, органов охраны объектов культурного наследия о включении объекта недвижимости в единый государственный реестр объектов культурного наследия (памятников истории и культуры) народов Российской Федерации либо об отнесении объекта недвижимости к выявленным объектам культурного наследия, подлежащим государственной охране	–
14.3	Реквизиты документа, на основании которого установлены требования к сохранению, содержанию и использованию объектов культурного наследия (памятников истории и культуры) народов Российской Федерации, требования к обеспечению доступа к таким объектам либо выявленному объекту культурного наследия	–

1. Сведения о помещениях, машино-местах, созданных, образованных или характеристики которых подлежат изменению в связи с реконструкцией здания, сооружения		
Обозначение (номер) помещения, машино-места на плане здания, сооружения, плане этажа 10		
Кадастровый номер –		
№ п/п	**Наименование характеристики**	**Значение характеристики**
1	2	3
1	**Вид объекта недвижимости (помещение, машино-место)**	Помещение
2	**Ранее присвоенный государственный учетный номер помещения, машино-места (кадастровый, инвентарный или условный номер)**	–
3	**Кадастровый номер исходного объекта недвижимости (объектов недвижимости)**	–
4	**Номер, тип этажа (этажей), на котором (которых) расположено помещение, машино-место**	2 - Этаж
5	**Адрес помещения, машино-места**	Российская Федерация, Тюменская обл., Тюмень г, Дамбовская ул, 29 д, 1 корп, 10 кв
	Местоположения помещения, машино-места	–
	Дополнение местоположения помещения, машино-места	–
6	**Площадь помещения, машино-места (Р), м^2**	34.9
7	**Назначение помещения**	жилое
8	**Вид жилого помещения (квартира, комната (в квартире), если жилое помещение расположено в многоквартирном доме**	квартира
9	**Вид (виды) разрешенного использования помещения**	–
10	**Наименование помещения**	Квартира № 10
11	**Кадастровый номер (при наличии) или обозначение на плане этажа (или поэтажном плане) квартиры, в которой расположена комната**	–
12	**Сведения об отнесении к общему имуществу в многоквартирном доме или к вспомогательным помещениям**	–

13	**Сведения об отнесении к специализированному жилищному фонду или к жилым помещениям наемного дома социального использования или наемного дома коммерческого использования**	–
14	**Сведения о включении помещения в единый государственный реестр объектов культурного наследия (памятников истории и культуры) народов Российской Федерации**	–
14.1	Регистрационный номер, вид и наименование объекта недвижимости в едином государственном реестре объектов культурного наследия (памятников истории и культуры) народов Российской Федерации либо регистрационный номер учетной карты объекта, представляющего собой историко-культурную ценность, вид и наименование выявленного объекта культурного наследия	–
14.2	Реквизиты решений Правительства Российской Федерации, органов охраны объектов культурного наследия о включении объекта недвижимости в единый государственный реестр объектов культурного наследия (памятников истории и культуры) народов Российской Федерации либо об отнесении объекта недвижимости к выявленным объектам культурного наследия, подлежащим государственной охране	–
14.3	Реквизиты документа, на основании которого установлены требования к сохранению, содержанию и использованию объектов культурного наследия (памятников истории и культуры) народов Российской Федерации, требования к обеспечению доступа к таким объектам либо выявленному объекту культурного наследия	–

1. Сведения о помещениях, машино-местах, созданных, образованных или характеристики которых подлежат изменению в связи с реконструкцией здания, сооружения		
Обозначение (номер) помещения, машино-места на плане здания, сооружения, плане этажа 11		
Кадастровый номер –		
№ п/п	**Наименование характеристики**	**Значение характеристики**
1	2	3
1	**Вид объекта недвижимости (помещение, машино-место)**	Помещение
2	**Ранее присвоенный государственный учетный номер помещения, машино-места (кадастровый, инвентарный или условный номер)**	–
3	**Кадастровый номер исходного объекта недвижимости (объектов недвижимости)**	–
4	**Номер, тип этажа (этажей), на котором (которых) расположено помещение, машино-место**	2 - Этаж
5	**Адрес помещения, машино-места**	Российская Федерация, Тюменская обл., Тюмень г, Дамбовская ул, 29 д, 1 корп, 11 кв
	Местоположения помещения, машино-места	–
	Дополнение местоположения помещения, машино-места	–
6	**Площадь помещения, машино-места (Р), м^2**	68.1
7	**Назначение помещения**	жилое
8	**Вид жилого помещения (квартира, комната (в квартире), если жилое помещение расположено в многоквартирном доме**	квартира
9	**Вид (виды) разрешенного использования помещения**	–
10	**Наименование помещения**	Квартира № 11
11	**Кадастровый номер (при наличии) или обозначение на плане этажа (или поэтажном плане) квартиры, в которой расположена комната**	–
12	**Сведения об отнесении к общему имуществу в многоквартирном доме или к вспомогательным помещениям**	–

13	**Сведения об отнесении к специализированному жилищному фонду или к жилым помещениям наемного дома социального использования или наемного дома коммерческого использования**	–
14	**Сведения о включении помещения в единый государственный реестр объектов культурного наследия (памятников истории и культуры) народов Российской Федерации**	–
14.1	Регистрационный номер, вид и наименование объекта недвижимости в едином государственном реестре объектов культурного наследия (памятников истории и культуры) народов Российской Федерации либо регистрационный номер учетной карты объекта, представляющего собой историко-культурную ценность, вид и наименование выявленного объекта культурного наследия	–
14.2	Реквизиты решений Правительства Российской Федерации, органов охраны объектов культурного наследия о включении объекта недвижимости в единый государственный реестр объектов культурного наследия (памятников истории и культуры) народов Российской Федерации либо об отнесении объекта недвижимости к выявленным объектам культурного наследия, подлежащим государственной охране	–
14.3	Реквизиты документа, на основании которого установлены требования к сохранению, содержанию и использованию объектов культурного наследия (памятников истории и культуры) народов Российской Федерации, требования к обеспечению доступа к таким объектам либо выявленному объекту культурного наследия	–

1. Сведения о помещениях, машино-местах, созданных, образованных или характеристики которых подлежат изменению в связи с реконструкцией здания, сооружения		
Обозначение (номер) помещения, машино-места на плане здания, сооружения, плане этажа 12		
Кадастровый номер –		
№ п/п	**Наименование характеристики**	**Значение характеристики**
1	2	3
1	**Вид объекта недвижимости (помещение, машино-место)**	Помещение
2	**Ранее присвоенный государственный учетный номер помещения, машино-места (кадастровый, инвентарный или условный номер)**	–
3	**Кадастровый номер исходного объекта недвижимости (объектов недвижимости)**	–
4	**Номер, тип этажа (этажей), на котором (которых) расположено помещение, машино-место**	3 - Этаж
5	**Адрес помещения, машино-места**	Российская Федерация, Тюменская обл., Тюмень г, Дамбовская ул, 29 д, 1 корп, 12 кв
	Местоположения помещения, машино-места	–
	Дополнение местоположения помещения, машино-места	–
6	**Площадь помещения, машино-места (Р), м^2**	51.1
7	**Назначение помещения**	жилое
8	**Вид жилого помещения (квартира, комната (в квартире), если жилое помещение расположено в многоквартирном доме**	квартира
9	**Вид (виды) разрешенного использования помещения**	–
10	**Наименование помещения**	Квартира № 12
11	**Кадастровый номер (при наличии) или обозначение на плане этажа (или поэтажном плане) квартиры, в которой расположена комната**	–
12	**Сведения об отнесении к общему имуществу в многоквартирном доме или к вспомогательным помещениям**	–

13	**Сведения об отнесении к специализированному жилищному фонду или к жилым помещениям наемного дома социального использования или наемного дома коммерческого использования**	–
14	**Сведения о включении помещения в единый государственный реестр объектов культурного наследия (памятников истории и культуры) народов Российской Федерации**	–
14.1	Регистрационный номер, вид и наименование объекта недвижимости в едином государственном реестре объектов культурного наследия (памятников истории и культуры) народов Российской Федерации либо регистрационный номер учетной карты объекта, представляющего собой историко-культурную ценность, вид и наименование выявленного объекта культурного наследия	–
14.2	Реквизиты решений Правительства Российской Федерации, органов охраны объектов культурного наследия о включении объекта недвижимости в единый государственный реестр объектов культурного наследия (памятников истории и культуры) народов Российской Федерации либо об отнесении объекта недвижимости к выявленным объектам культурного наследия, подлежащим государственной охране	–
14.3	Реквизиты документа, на основании которого установлены требования к сохранению, содержанию и использованию объектов культурного наследия (памятников истории и культуры) народов Российской Федерации, требования к обеспечению доступа к таким объектам либо выявленному объекту культурного наследия	–

1. Сведения о помещениях, машино-местах, созданных, образованных или характеристики которых подлежат изменению в связи с реконструкцией здания, сооружения		
Обозначение (номер) помещения, машино-места на плане здания, сооружения, плане этажа 13		
Кадастровый номер –		
№ п/п	**Наименование характеристики**	**Значение характеристики**
1	2	3
1	**Вид объекта недвижимости (помещение, машино-место)**	Помещение
2	**Ранее присвоенный государственный учетный номер помещения, машино-места (кадастровый, инвентарный или условный номер)**	–
3	**Кадастровый номер исходного объекта недвижимости (объектов недвижимости)**	–
4	**Номер, тип этажа (этажей), на котором (которых) расположено помещение, машино-место**	3 - Этаж
5	**Адрес помещения, машино-места**	Российская Федерация, Тюменская обл., Тюмень г, Дамбовская ул, 29 д, 1 корп, 13 кв
	Местоположения помещения, машино-места	–
	Дополнение местоположения помещения, машино-места	–
6	**Площадь помещения, машино-места (Р), м^2**	55.8
7	**Назначение помещения**	жилое
8	**Вид жилого помещения (квартира, комната (в квартире), если жилое помещение расположено в многоквартирном доме**	квартира
9	**Вид (виды) разрешенного использования помещения**	–
10	**Наименование помещения**	Квартира № 13
11	**Кадастровый номер (при наличии) или обозначение на плане этажа (или поэтажном плане) квартиры, в которой расположена комната**	–
12	**Сведения об отнесении к общему имуществу в многоквартирном доме или к вспомогательным помещениям**	–

13	**Сведения об отнесении к специализированному жилищному фонду или к жилым помещениям наемного дома социального использования или наемного дома коммерческого использования**	–
14	**Сведения о включении помещения в единый государственный реестр объектов культурного наследия (памятников истории и культуры) народов Российской Федерации**	–
14.1	Регистрационный номер, вид и наименование объекта недвижимости в едином государственном реестре объектов культурного наследия (памятников истории и культуры) народов Российской Федерации либо регистрационный номер учетной карты объекта, представляющего собой историко-культурную ценность, вид и наименование выявленного объекта культурного наследия	–
14.2	Реквизиты решений Правительства Российской Федерации, органов охраны объектов культурного наследия о включении объекта недвижимости в единый государственный реестр объектов культурного наследия (памятников истории и культуры) народов Российской Федерации либо об отнесении объекта недвижимости к выявленным объектам культурного наследия, подлежащим государственной охране	–
14.3	Реквизиты документа, на основании которого установлены требования к сохранению, содержанию и использованию объектов культурного наследия (памятников истории и культуры) народов Российской Федерации, требования к обеспечению доступа к таким объектам либо выявленному объекту культурного наследия	–

1. Сведения о помещениях, машино-местах, созданных, образованных или характеристики которых подлежат изменению в связи с реконструкцией здания, сооружения		
Обозначение (номер) помещения, машино-места на плане здания, сооружения, плане этажа 14		
Кадастровый номер –		
№ п/п	**Наименование характеристики**	**Значение характеристики**
1	2	3
1	**Вид объекта недвижимости (помещение, машино-место)**	Помещение
2	**Ранее присвоенный государственный учетный номер помещения, машино-места (кадастровый, инвентарный или условный номер)**	–
3	**Кадастровый номер исходного объекта недвижимости (объектов недвижимости)**	–
4	**Номер, тип этажа (этажей), на котором (которых) расположено помещение, машино-место**	3 - Этаж
5	**Адрес помещения, машино-места**	Российская Федерация, Тюменская обл., Тюмень г, Дамбовская ул, 29 д, 1 корп, 14 кв
	Местоположения помещения, машино-места	–
	Дополнение местоположения помещения, машино-места	–
6	**Площадь помещения, машино-места (Р), м^2**	47.6
7	**Назначение помещения**	жилое
8	**Вид жилого помещения (квартира, комната (в квартире), если жилое помещение расположено в многоквартирном доме**	квартира
9	**Вид (виды) разрешенного использования помещения**	–
10	**Наименование помещения**	Квартира № 14
11	**Кадастровый номер (при наличии) или обозначение на плане этажа (или поэтажном плане) квартиры, в которой расположена комната**	–
12	**Сведения об отнесении к общему имуществу в многоквартирном доме или к вспомогательным помещениям**	–

13	**Сведения об отнесении к специализированному жилищному фонду или к жилым помещениям наемного дома социального использования или наемного дома коммерческого использования**	–
14	**Сведения о включении помещения в единый государственный реестр объектов культурного наследия (памятников истории и культуры) народов Российской Федерации**	–
14.1	Регистрационный номер, вид и наименование объекта недвижимости в едином государственном реестре объектов культурного наследия (памятников истории и культуры) народов Российской Федерации либо регистрационный номер учетной карты объекта, представляющего собой историко-культурную ценность, вид и наименование выявленного объекта культурного наследия	–
14.2	Реквизиты решений Правительства Российской Федерации, органов охраны объектов культурного наследия о включении объекта недвижимости в единый государственный реестр объектов культурного наследия (памятников истории и культуры) народов Российской Федерации либо об отнесении объекта недвижимости к выявленным объектам культурного наследия, подлежащим государственной охране	–
14.3	Реквизиты документа, на основании которого установлены требования к сохранению, содержанию и использованию объектов культурного наследия (памятников истории и культуры) народов Российской Федерации, требования к обеспечению доступа к таким объектам либо выявленному объекту культурного наследия	–

1. Сведения о помещениях, машино-местах, созданных, образованных или характеристики которых подлежат изменению в связи с реконструкцией здания, сооружения		
Обозначение (номер) помещения, машино-места на плане здания, сооружения, плане этажа 15		
Кадастровый номер –		
№ п/п	**Наименование характеристики**	**Значение характеристики**
1	2	3
1	**Вид объекта недвижимости (помещение, машино-место)**	Помещение
2	**Ранее присвоенный государственный учетный номер помещения, машино-места (кадастровый, инвентарный или условный номер)**	–
3	**Кадастровый номер исходного объекта недвижимости (объектов недвижимости)**	–
4	**Номер, тип этажа (этажей), на котором (которых) расположено помещение, машино-место**	3 - Этаж
5	**Адрес помещения, машино-места**	Российская Федерация, Тюменская обл., Тюмень г, Дамбовская ул, 29 д, 1 корп, 15 кв
	Местоположения помещения, машино-места	–
	Дополнение местоположения помещения, машино-места	–
6	**Площадь помещения, машино-места (Р), м^2**	33.7
7	**Назначение помещения**	жилое
8	**Вид жилого помещения (квартира, комната (в квартире), если жилое помещение расположено в многоквартирном доме**	квартира
9	**Вид (виды) разрешенного использования помещения**	–
10	**Наименование помещения**	Квартира № 15
11	**Кадастровый номер (при наличии) или обозначение на плане этажа (или поэтажном плане) квартиры, в которой расположена комната**	–
12	**Сведения об отнесении к общему имуществу в многоквартирном доме или к вспомогательным помещениям**	–

13	**Сведения об отнесении к специализированному жилищному фонду или к жилым помещениям наемного дома социального использования или наемного дома коммерческого использования**	–
14	**Сведения о включении помещения в единый государственный реестр объектов культурного наследия (памятников истории и культуры) народов Российской Федерации**	–
14.1	Регистрационный номер, вид и наименование объекта недвижимости в едином государственном реестре объектов культурного наследия (памятников истории и культуры) народов Российской Федерации либо регистрационный номер учетной карты объекта, представляющего собой историко-культурную ценность, вид и наименование выявленного объекта культурного наследия	–
14.2	Реквизиты решений Правительства Российской Федерации, органов охраны объектов культурного наследия о включении объекта недвижимости в единый государственный реестр объектов культурного наследия (памятников истории и культуры) народов Российской Федерации либо об отнесении объекта недвижимости к выявленным объектам культурного наследия, подлежащим государственной охране	–
14.3	Реквизиты документа, на основании которого установлены требования к сохранению, содержанию и использованию объектов культурного наследия (памятников истории и культуры) народов Российской Федерации, требования к обеспечению доступа к таким объектам либо выявленному объекту культурного наследия	–

1. Сведения о помещениях, машино-местах, созданных, образованных или характеристики которых подлежат изменению в связи с реконструкцией здания, сооружения		
Обозначение (номер) помещения, машино-места на плане здания, сооружения, плане этажа 16		
Кадастровый номер –		
№ п/п	**Наименование характеристики**	**Значение характеристики**
1	2	3
1	**Вид объекта недвижимости (помещение, машино-место)**	Помещение
2	**Ранее присвоенный государственный учетный номер помещения, машино-места (кадастровый, инвентарный или условный номер)**	–
3	**Кадастровый номер исходного объекта недвижимости (объектов недвижимости)**	–
4	**Номер, тип этажа (этажей), на котором (которых) расположено помещение, машино-место**	3 - Этаж
5	**Адрес помещения, машино-места**	Российская Федерация, Тюменская обл., Тюмень г, Дамбовская ул, 29 д, 1 корп, 16 кв
	Местоположения помещения, машино-места	–
	Дополнение местоположения помещения, машино-места	–
6	**Площадь помещения, машино-места (Р), м^2**	24.6
7	**Назначение помещения**	жилое
8	**Вид жилого помещения (квартира, комната (в квартире), если жилое помещение расположено в многоквартирном доме**	квартира
9	**Вид (виды) разрешенного использования помещения**	–
10	**Наименование помещения**	Квартира № 16
11	**Кадастровый номер (при наличии) или обозначение на плане этажа (или поэтажном плане) квартиры, в которой расположена комната**	–
12	**Сведения об отнесении к общему имуществу в многоквартирном доме или к вспомогательным помещениям**	–

13	**Сведения об отнесении к специализированному жилищному фонду или к жилым помещениям наемного дома социального использования или наемного дома коммерческого использования**	–
14	**Сведения о включении помещения в единый государственный реестр объектов культурного наследия (памятников истории и культуры) народов Российской Федерации**	–
14.1	Регистрационный номер, вид и наименование объекта недвижимости в едином государственном реестре объектов культурного наследия (памятников истории и культуры) народов Российской Федерации либо регистрационный номер учетной карты объекта, представляющего собой историко-культурную ценность, вид и наименование выявленного объекта культурного наследия	–
14.2	Реквизиты решений Правительства Российской Федерации, органов охраны объектов культурного наследия о включении объекта недвижимости в единый государственный реестр объектов культурного наследия (памятников истории и культуры) народов Российской Федерации либо об отнесении объекта недвижимости к выявленным объектам культурного наследия, подлежащим государственной охране	–
14.3	Реквизиты документа, на основании которого установлены требования к сохранению, содержанию и использованию объектов культурного наследия (памятников истории и культуры) народов Российской Федерации, требования к обеспечению доступа к таким объектам либо выявленному объекту культурного наследия	–

1. Сведения о помещениях, машино-местах, созданных, образованных или характеристики которых подлежат изменению в связи с реконструкцией здания, сооружения		
Обозначение (номер) помещения, машино-места на плане здания, сооружения, плане этажа 17		
Кадастровый номер –		
№ п/п	**Наименование характеристики**	**Значение характеристики**
1	2	3
1	**Вид объекта недвижимости (помещение, машино-место)**	Помещение
2	**Ранее присвоенный государственный учетный номер помещения, машино-места (кадастровый, инвентарный или условный номер)**	–
3	**Кадастровый номер исходного объекта недвижимости (объектов недвижимости)**	–
4	**Номер, тип этажа (этажей), на котором (которых) расположено помещение, машино-место**	3 - Этаж
5	**Адрес помещения, машино-места**	Российская Федерация, Тюменская обл., Тюмень г, Дамбовская ул, 29 д, 1 корп, 17 кв
	Местоположения помещения, машино-места	–
	Дополнение местоположения помещения, машино-места	–
6	**Площадь помещения, машино-места (Р), м^2**	24.6
7	**Назначение помещения**	жилое
8	**Вид жилого помещения (квартира, комната (в квартире), если жилое помещение расположено в многоквартирном доме**	квартира
9	**Вид (виды) разрешенного использования помещения**	–
10	**Наименование помещения**	Квартира № 17
11	**Кадастровый номер (при наличии) или обозначение на плане этажа (или поэтажном плане) квартиры, в которой расположена комната**	–
12	**Сведения об отнесении к общему имуществу в многоквартирном доме или к вспомогательным помещениям**	–

13	**Сведения об отнесении к специализированному жилищному фонду или к жилым помещениям наемного дома социального использования или наемного дома коммерческого использования**	–
14	**Сведения о включении помещения в единый государственный реестр объектов культурного наследия (памятников истории и культуры) народов Российской Федерации**	–
14.1	Регистрационный номер, вид и наименование объекта недвижимости в едином государственном реестре объектов культурного наследия (памятников истории и культуры) народов Российской Федерации либо регистрационный номер учетной карты объекта, представляющего собой историко-культурную ценность, вид и наименование выявленного объекта культурного наследия	–
14.2	Реквизиты решений Правительства Российской Федерации, органов охраны объектов культурного наследия о включении объекта недвижимости в единый государственный реестр объектов культурного наследия (памятников истории и культуры) народов Российской Федерации либо об отнесении объекта недвижимости к выявленным объектам культурного наследия, подлежащим государственной охране	–
14.3	Реквизиты документа, на основании которого установлены требования к сохранению, содержанию и использованию объектов культурного наследия (памятников истории и культуры) народов Российской Федерации, требования к обеспечению доступа к таким объектам либо выявленному объекту культурного наследия	–

1. Сведения о помещениях, машино-местах, созданных, образованных или характеристики которых подлежат изменению в связи с реконструкцией здания, сооружения		
Обозначение (номер) помещения, машино-места на плане здания, сооружения, плане этажа 18		
Кадастровый номер –		
№ п/п	**Наименование характеристики**	**Значение характеристики**
1	2	3
1	**Вид объекта недвижимости (помещение, машино-место)**	Помещение
2	**Ранее присвоенный государственный учетный номер помещения, машино-места (кадастровый, инвентарный или условный номер)**	–
3	**Кадастровый номер исходного объекта недвижимости (объектов недвижимости)**	–
4	**Номер, тип этажа (этажей), на котором (которых) расположено помещение, машино-место**	3 - Этаж
5	**Адрес помещения, машино-места**	Российская Федерация, Тюменская обл., Тюмень г, Дамбовская ул, 29 д, 1 корп, 18 кв
	Местоположения помещения, машино-места	–
	Дополнение местоположения помещения, машино-места	–
6	**Площадь помещения, машино-места (Р), м^2**	33.9
7	**Назначение помещения**	жилое
8	**Вид жилого помещения (квартира, комната (в квартире), если жилое помещение расположено в многоквартирном доме**	квартира
9	**Вид (виды) разрешенного использования помещения**	–
10	**Наименование помещения**	Квартира № 18
11	**Кадастровый номер (при наличии) или обозначение на плане этажа (или поэтажном плане) квартиры, в которой расположена комната**	–
12	**Сведения об отнесении к общему имуществу в многоквартирном доме или к вспомогательным помещениям**	–

13	**Сведения об отнесении к специализированному жилищному фонду или к жилым помещениям наемного дома социального использования или наемного дома коммерческого использования**	–
14	**Сведения о включении помещения в единый государственный реестр объектов культурного наследия (памятников истории и культуры) народов Российской Федерации**	–
14.1	Регистрационный номер, вид и наименование объекта недвижимости в едином государственном реестре объектов культурного наследия (памятников истории и культуры) народов Российской Федерации либо регистрационный номер учетной карты объекта, представляющего собой историко-культурную ценность, вид и наименование выявленного объекта культурного наследия	–
14.2	Реквизиты решений Правительства Российской Федерации, органов охраны объектов культурного наследия о включении объекта недвижимости в единый государственный реестр объектов культурного наследия (памятников истории и культуры) народов Российской Федерации либо об отнесении объекта недвижимости к выявленным объектам культурного наследия, подлежащим государственной охране	–
14.3	Реквизиты документа, на основании которого установлены требования к сохранению, содержанию и использованию объектов культурного наследия (памятников истории и культуры) народов Российской Федерации, требования к обеспечению доступа к таким объектам либо выявленному объекту культурного наследия	–

1. Сведения о помещениях, машино-местах, созданных, образованных или характеристики которых подлежат изменению в связи с реконструкцией здания, сооружения		
Обозначение (номер) помещения, машино-места на плане здания, сооружения, плане этажа 19		
Кадастровый номер –		
№ п/п	**Наименование характеристики**	**Значение характеристики**
1	2	3
1	**Вид объекта недвижимости (помещение, машино-место)**	Помещение
2	**Ранее присвоенный государственный учетный номер помещения, машино-места (кадастровый, инвентарный или условный номер)**	–
3	**Кадастровый номер исходного объекта недвижимости (объектов недвижимости)**	–
4	**Номер, тип этажа (этажей), на котором (которых) расположено помещение, машино-место**	3 - Этаж
5	**Адрес помещения, машино-места**	Российская Федерация, Тюменская обл., Тюмень г, Дамбовская ул, 29 д, 1 корп, 19 кв
	Местоположения помещения, машино-места	–
	Дополнение местоположения помещения, машино-места	–
6	**Площадь помещения, машино-места (Р), м^2**	32.5
7	**Назначение помещения**	жилое
8	**Вид жилого помещения (квартира, комната (в квартире), если жилое помещение расположено в многоквартирном доме**	квартира
9	**Вид (виды) разрешенного использования помещения**	–
10	**Наименование помещения**	Квартира № 19
11	**Кадастровый номер (при наличии) или обозначение на плане этажа (или поэтажном плане) квартиры, в которой расположена комната**	–
12	**Сведения об отнесении к общему имуществу в многоквартирном доме или к вспомогательным помещениям**	–

13	**Сведения об отнесении к специализированному жилищному фонду или к жилым помещениям наемного дома социального использования или наемного дома коммерческого использования**	–
14	**Сведения о включении помещения в единый государственный реестр объектов культурного наследия (памятников истории и культуры) народов Российской Федерации**	–
14.1	Регистрационный номер, вид и наименование объекта недвижимости в едином государственном реестре объектов культурного наследия (памятников истории и культуры) народов Российской Федерации либо регистрационный номер учетной карты объекта, представляющего собой историко-культурную ценность, вид и наименование выявленного объекта культурного наследия	–
14.2	Реквизиты решений Правительства Российской Федерации, органов охраны объектов культурного наследия о включении объекта недвижимости в единый государственный реестр объектов культурного наследия (памятников истории и культуры) народов Российской Федерации либо об отнесении объекта недвижимости к выявленным объектам культурного наследия, подлежащим государственной охране	–
14.3	Реквизиты документа, на основании которого установлены требования к сохранению, содержанию и использованию объектов культурного наследия (памятников истории и культуры) народов Российской Федерации, требования к обеспечению доступа к таким объектам либо выявленному объекту культурного наследия	–

1. Сведения о помещениях, машино-местах, созданных, образованных или характеристики которых подлежат изменению в связи с реконструкцией здания, сооружения		
Обозначение (номер) помещения, машино-места на плане здания, сооружения, плане этажа 20		
Кадастровый номер –		
№ п/п	**Наименование характеристики**	**Значение характеристики**
1	2	3
1	**Вид объекта недвижимости (помещение, машино-место)**	Помещение
2	**Ранее присвоенный государственный учетный номер помещения, машино-места (кадастровый, инвентарный или условный номер)**	–
3	**Кадастровый номер исходного объекта недвижимости (объектов недвижимости)**	–
4	**Номер, тип этажа (этажей), на котором (которых) расположено помещение, машино-место**	3 - Этаж
5	**Адрес помещения, машино-места**	Российская Федерация, Тюменская обл., Тюмень г, Дамбовская ул, 29 д, 1 корп, 20 кв
	Местоположения помещения, машино-места	–
	Дополнение местоположения помещения, машино-места	–
6	**Площадь помещения, машино-места (Р), м^2**	32.9
7	**Назначение помещения**	жилое
8	**Вид жилого помещения (квартира, комната (в квартире), если жилое помещение расположено в многоквартирном доме**	квартира
9	**Вид (виды) разрешенного использования помещения**	–
10	**Наименование помещения**	Квартира № 20
11	**Кадастровый номер (при наличии) или обозначение на плане этажа (или поэтажном плане) квартиры, в которой расположена комната**	–
12	**Сведения об отнесении к общему имуществу в многоквартирном доме или к вспомогательным помещениям**	–

13	**Сведения об отнесении к специализированному жилищному фонду или к жилым помещениям наемного дома социального использования или наемного дома коммерческого использования**	–
14	**Сведения о включении помещения в единый государственный реестр объектов культурного наследия (памятников истории и культуры) народов Российской Федерации**	–
14.1	Регистрационный номер, вид и наименование объекта недвижимости в едином государственном реестре объектов культурного наследия (памятников истории и культуры) народов Российской Федерации либо регистрационный номер учетной карты объекта, представляющего собой историко-культурную ценность, вид и наименование выявленного объекта культурного наследия	–
14.2	Реквизиты решений Правительства Российской Федерации, органов охраны объектов культурного наследия о включении объекта недвижимости в единый государственный реестр объектов культурного наследия (памятников истории и культуры) народов Российской Федерации либо об отнесении объекта недвижимости к выявленным объектам культурного наследия, подлежащим государственной охране	–
14.3	Реквизиты документа, на основании которого установлены требования к сохранению, содержанию и использованию объектов культурного наследия (памятников истории и культуры) народов Российской Федерации, требования к обеспечению доступа к таким объектам либо выявленному объекту культурного наследия	–

1. Сведения о помещениях, машино-местах, созданных, образованных или характеристики которых подлежат изменению в связи с реконструкцией здания, сооружения		
Обозначение (номер) помещения, машино-места на плане здания, сооружения, плане этажа 21		
Кадастровый номер –		
№ п/п	**Наименование характеристики**	**Значение характеристики**
1	2	3
1	**Вид объекта недвижимости (помещение, машино-место)**	Помещение
2	**Ранее присвоенный государственный учетный номер помещения, машино-места (кадастровый, инвентарный или условный номер)**	–
3	**Кадастровый номер исходного объекта недвижимости (объектов недвижимости)**	–
4	**Номер, тип этажа (этажей), на котором (которых) расположено помещение, машино-место**	3 - Этаж
5	**Адрес помещения, машино-места**	Российская Федерация, Тюменская обл., Тюмень г, Дамбовская ул, 29 д, 1 корп, 21 кв
	Местоположения помещения, машино-места	–
	Дополнение местоположения помещения, машино-места	–
6	**Площадь помещения, машино-места (Р), м^2**	35.0
7	**Назначение помещения**	жилое
8	**Вид жилого помещения (квартира, комната (в квартире), если жилое помещение расположено в многоквартирном доме**	квартира
9	**Вид (виды) разрешенного использования помещения**	–
10	**Наименование помещения**	Квартира № 21
11	**Кадастровый номер (при наличии) или обозначение на плане этажа (или поэтажном плане) квартиры, в которой расположена комната**	–
12	**Сведения об отнесении к общему имуществу в многоквартирном доме или к вспомогательным помещениям**	–

13	**Сведения об отнесении к специализированному жилищному фонду или к жилым помещениям наемного дома социального использования или наемного дома коммерческого использования**	–
14	**Сведения о включении помещения в единый государственный реестр объектов культурного наследия (памятников истории и культуры) народов Российской Федерации**	–
14.1	Регистрационный номер, вид и наименование объекта недвижимости в едином государственном реестре объектов культурного наследия (памятников истории и культуры) народов Российской Федерации либо регистрационный номер учетной карты объекта, представляющего собой историко-культурную ценность, вид и наименование выявленного объекта культурного наследия	–
14.2	Реквизиты решений Правительства Российской Федерации, органов охраны объектов культурного наследия о включении объекта недвижимости в единый государственный реестр объектов культурного наследия (памятников истории и культуры) народов Российской Федерации либо об отнесении объекта недвижимости к выявленным объектам культурного наследия, подлежащим государственной охране	–
14.3	Реквизиты документа, на основании которого установлены требования к сохранению, содержанию и использованию объектов культурного наследия (памятников истории и культуры) народов Российской Федерации, требования к обеспечению доступа к таким объектам либо выявленному объекту культурного наследия	–

1. Сведения о помещениях, машино-местах, созданных, образованных или характеристики которых подлежат изменению в связи с реконструкцией здания, сооружения		
Обозначение (номер) помещения, машино-места на плане здания, сооружения, плане этажа 22		
Кадастровый номер –		
№ п/п	**Наименование характеристики**	**Значение характеристики**
1	2	3
1	**Вид объекта недвижимости (помещение, машино-место)**	Помещение
2	**Ранее присвоенный государственный учетный номер помещения, машино-места (кадастровый, инвентарный или условный номер)**	–
3	**Кадастровый номер исходного объекта недвижимости (объектов недвижимости)**	–
4	**Номер, тип этажа (этажей), на котором (которых) расположено помещение, машино-место**	3 - Этаж
5	**Адрес помещения, машино-места**	Российская Федерация, Тюменская обл., Тюмень г, Дамбовская ул, 29 д, 1 корп, 22 кв
	Местоположения помещения, машино-места	–
	Дополнение местоположения помещения, машино-места	–
6	**Площадь помещения, машино-места (Р), м^2**	68.5
7	**Назначение помещения**	жилое
8	**Вид жилого помещения (квартира, комната (в квартире), если жилое помещение расположено в многоквартирном доме**	квартира
9	**Вид (виды) разрешенного использования помещения**	–
10	**Наименование помещения**	Квартира № 22
11	**Кадастровый номер (при наличии) или обозначение на плане этажа (или поэтажном плане) квартиры, в которой расположена комната**	–
12	**Сведения об отнесении к общему имуществу в многоквартирном доме или к вспомогательным помещениям**	–

13	**Сведения об отнесении к специализированному жилищному фонду или к жилым помещениям наемного дома социального использования или наемного дома коммерческого использования**	–
14	**Сведения о включении помещения в единый государственный реестр объектов культурного наследия (памятников истории и культуры) народов Российской Федерации**	–
14.1	Регистрационный номер, вид и наименование объекта недвижимости в едином государственном реестре объектов культурного наследия (памятников истории и культуры) народов Российской Федерации либо регистрационный номер учетной карты объекта, представляющего собой историко-культурную ценность, вид и наименование выявленного объекта культурного наследия	–
14.2	Реквизиты решений Правительства Российской Федерации, органов охраны объектов культурного наследия о включении объекта недвижимости в единый государственный реестр объектов культурного наследия (памятников истории и культуры) народов Российской Федерации либо об отнесении объекта недвижимости к выявленным объектам культурного наследия, подлежащим государственной охране	–
14.3	Реквизиты документа, на основании которого установлены требования к сохранению, содержанию и использованию объектов культурного наследия (памятников истории и культуры) народов Российской Федерации, требования к обеспечению доступа к таким объектам либо выявленному объекту культурного наследия	–

1. Сведения о помещениях, машино-местах, созданных, образованных или характеристики которых подлежат изменению в связи с реконструкцией здания, сооружения		
Обозначение (номер) помещения, машино-места на плане здания, сооружения, плане этажа 23		
Кадастровый номер –		
№ п/п	**Наименование характеристики**	**Значение характеристики**
1	2	3
1	**Вид объекта недвижимости (помещение, машино-место)**	Помещение
2	**Ранее присвоенный государственный учетный номер помещения, машино-места (кадастровый, инвентарный или условный номер)**	–
3	**Кадастровый номер исходного объекта недвижимости (объектов недвижимости)**	–
4	**Номер, тип этажа (этажей), на котором (которых) расположено помещение, машино-место**	4 - Этаж
5	**Адрес помещения, машино-места**	Российская Федерация, Тюменская обл., Тюмень г, Дамбовская ул, 29 д, 1 корп, 23 кв
	Местоположения помещения, машино-места	–
	Дополнение местоположения помещения, машино-места	–
6	**Площадь помещения, машино-места (Р), м^2**	50.9
7	**Назначение помещения**	жилое
8	**Вид жилого помещения (квартира, комната (в квартире), если жилое помещение расположено в многоквартирном доме**	квартира
9	**Вид (виды) разрешенного использования помещения**	–
10	**Наименование помещения**	Квартира № 23
11	**Кадастровый номер (при наличии) или обозначение на плане этажа (или поэтажном плане) квартиры, в которой расположена комната**	–
12	**Сведения об отнесении к общему имуществу в многоквартирном доме или к вспомогательным помещениям**	–

13	**Сведения об отнесении к специализированному жилищному фонду или к жилым помещениям наемного дома социального использования или наемного дома коммерческого использования**	–
14	**Сведения о включении помещения в единый государственный реестр объектов культурного наследия (памятников истории и культуры) народов Российской Федерации**	–
14.1	Регистрационный номер, вид и наименование объекта недвижимости в едином государственном реестре объектов культурного наследия (памятников истории и культуры) народов Российской Федерации либо регистрационный номер учетной карты объекта, представляющего собой историко-культурную ценность, вид и наименование выявленного объекта культурного наследия	–
14.2	Реквизиты решений Правительства Российской Федерации, органов охраны объектов культурного наследия о включении объекта недвижимости в единый государственный реестр объектов культурного наследия (памятников истории и культуры) народов Российской Федерации либо об отнесении объекта недвижимости к выявленным объектам культурного наследия, подлежащим государственной охране	–
14.3	Реквизиты документа, на основании которого установлены требования к сохранению, содержанию и использованию объектов культурного наследия (памятников истории и культуры) народов Российской Федерации, требования к обеспечению доступа к таким объектам либо выявленному объекту культурного наследия	–

1. Сведения о помещениях, машино-местах, созданных, образованных или характеристики которых подлежат изменению в связи с реконструкцией здания, сооружения		
Обозначение (номер) помещения, машино-места на плане здания, сооружения, плане этажа 24		
Кадастровый номер –		
№ п/п	**Наименование характеристики**	**Значение характеристики**
1	2	3
1	**Вид объекта недвижимости (помещение, машино-место)**	Помещение
2	**Ранее присвоенный государственный учетный номер помещения, машино-места (кадастровый, инвентарный или условный номер)**	–
3	**Кадастровый номер исходного объекта недвижимости (объектов недвижимости)**	–
4	**Номер, тип этажа (этажей), на котором (которых) расположено помещение, машино-место**	4 - Этаж
5	**Адрес помещения, машино-места**	Российская Федерация, Тюменская обл., Тюмень г, Дамбовская ул, 29 д, 1 корп, 24 кв
	Местоположения помещения, машино-места	–
	Дополнение местоположения помещения, машино-места	–
6	**Площадь помещения, машино-места (Р), м^2**	55.3
7	**Назначение помещения**	жилое
8	**Вид жилого помещения (квартира, комната (в квартире), если жилое помещение расположено в многоквартирном доме**	квартира
9	**Вид (виды) разрешенного использования помещения**	–
10	**Наименование помещения**	Квартира № 24
11	**Кадастровый номер (при наличии) или обозначение на плане этажа (или поэтажном плане) квартиры, в которой расположена комната**	–
12	**Сведения об отнесении к общему имуществу в многоквартирном доме или к вспомогательным помещениям**	–

13	**Сведения об отнесении к специализированному жилищному фонду или к жилым помещениям наемного дома социального использования или наемного дома коммерческого использования**	–
14	**Сведения о включении помещения в единый государственный реестр объектов культурного наследия (памятников истории и культуры) народов Российской Федерации**	–
14.1	Регистрационный номер, вид и наименование объекта недвижимости в едином государственном реестре объектов культурного наследия (памятников истории и культуры) народов Российской Федерации либо регистрационный номер учетной карты объекта, представляющего собой историко-культурную ценность, вид и наименование выявленного объекта культурного наследия	–
14.2	Реквизиты решений Правительства Российской Федерации, органов охраны объектов культурного наследия о включении объекта недвижимости в единый государственный реестр объектов культурного наследия (памятников истории и культуры) народов Российской Федерации либо об отнесении объекта недвижимости к выявленным объектам культурного наследия, подлежащим государственной охране	–
14.3	Реквизиты документа, на основании которого установлены требования к сохранению, содержанию и использованию объектов культурного наследия (памятников истории и культуры) народов Российской Федерации, требования к обеспечению доступа к таким объектам либо выявленному объекту культурного наследия	–

1. Сведения о помещениях, машино-местах, созданных, образованных или характеристики которых подлежат изменению в связи с реконструкцией здания, сооружения		
Обозначение (номер) помещения, машино-места на плане здания, сооружения, плане этажа 25		
Кадастровый номер –		
№ п/п	**Наименование характеристики**	**Значение характеристики**
1	2	3
1	**Вид объекта недвижимости (помещение, машино-место)**	Помещение
2	**Ранее присвоенный государственный учетный номер помещения, машино-места (кадастровый, инвентарный или условный номер)**	–
3	**Кадастровый номер исходного объекта недвижимости (объектов недвижимости)**	–
4	**Номер, тип этажа (этажей), на котором (которых) расположено помещение, машино-место**	4 - Этаж
5	**Адрес помещения, машино-места**	Российская Федерация, Тюменская обл., Тюмень г, Дамбовская ул, 29 д, 1 корп, 25 кв
	Местоположения помещения, машино-места	–
	Дополнение местоположения помещения, машино-места	–
6	**Площадь помещения, машино-места (Р), м^2**	47.6
7	**Назначение помещения**	жилое
8	**Вид жилого помещения (квартира, комната (в квартире), если жилое помещение расположено в многоквартирном доме**	квартира
9	**Вид (виды) разрешенного использования помещения**	–
10	**Наименование помещения**	Квартира № 25
11	**Кадастровый номер (при наличии) или обозначение на плане этажа (или поэтажном плане) квартиры, в которой расположена комната**	–
12	**Сведения об отнесении к общему имуществу в многоквартирном доме или к вспомогательным помещениям**	–

13	**Сведения об отнесении к специализированному жилищному фонду или к жилым помещениям наемного дома социального использования или наемного дома коммерческого использования**	–
14	**Сведения о включении помещения в единый государственный реестр объектов культурного наследия (памятников истории и культуры) народов Российской Федерации**	–
14.1	Регистрационный номер, вид и наименование объекта недвижимости в едином государственном реестре объектов культурного наследия (памятников истории и культуры) народов Российской Федерации либо регистрационный номер учетной карты объекта, представляющего собой историко-культурную ценность, вид и наименование выявленного объекта культурного наследия	–
14.2	Реквизиты решений Правительства Российской Федерации, органов охраны объектов культурного наследия о включении объекта недвижимости в единый государственный реестр объектов культурного наследия (памятников истории и культуры) народов Российской Федерации либо об отнесении объекта недвижимости к выявленным объектам культурного наследия, подлежащим государственной охране	–
14.3	Реквизиты документа, на основании которого установлены требования к сохранению, содержанию и использованию объектов культурного наследия (памятников истории и культуры) народов Российской Федерации, требования к обеспечению доступа к таким объектам либо выявленному объекту культурного наследия	–

1. Сведения о помещениях, машино-местах, созданных, образованных или характеристики которых подлежат изменению в связи с реконструкцией здания, сооружения		
Обозначение (номер) помещения, машино-места на плане здания, сооружения, плане этажа 26		
Кадастровый номер –		
№ п/п	**Наименование характеристики**	**Значение характеристики**
1	2	3
1	**Вид объекта недвижимости (помещение, машино-место)**	Помещение
2	**Ранее присвоенный государственный учетный номер помещения, машино-места (кадастровый, инвентарный или условный номер)**	–
3	**Кадастровый номер исходного объекта недвижимости (объектов недвижимости)**	–
4	**Номер, тип этажа (этажей), на котором (которых) расположено помещение, машино-место**	4 - Этаж
5	**Адрес помещения, машино-места**	Российская Федерация, Тюменская обл., Тюмень г, Дамбовская ул, 29 д, 1 корп, 26 кв
	Местоположения помещения, машино-места	–
	Дополнение местоположения помещения, машино-места	–
6	**Площадь помещения, машино-места (Р), м^2**	33.9
7	**Назначение помещения**	жилое
8	**Вид жилого помещения (квартира, комната (в квартире), если жилое помещение расположено в многоквартирном доме**	квартира
9	**Вид (виды) разрешенного использования помещения**	–
10	**Наименование помещения**	Квартира № 26
11	**Кадастровый номер (при наличии) или обозначение на плане этажа (или поэтажном плане) квартиры, в которой расположена комната**	–
12	**Сведения об отнесении к общему имуществу в многоквартирном доме или к вспомогательным помещениям**	–

13	**Сведения об отнесении к специализированному жилищному фонду или к жилым помещениям наемного дома социального использования или наемного дома коммерческого использования**	–
14	**Сведения о включении помещения в единый государственный реестр объектов культурного наследия (памятников истории и культуры) народов Российской Федерации**	–
14.1	Регистрационный номер, вид и наименование объекта недвижимости в едином государственном реестре объектов культурного наследия (памятников истории и культуры) народов Российской Федерации либо регистрационный номер учетной карты объекта, представляющего собой историко-культурную ценность, вид и наименование выявленного объекта культурного наследия	–
14.2	Реквизиты решений Правительства Российской Федерации, органов охраны объектов культурного наследия о включении объекта недвижимости в единый государственный реестр объектов культурного наследия (памятников истории и культуры) народов Российской Федерации либо об отнесении объекта недвижимости к выявленным объектам культурного наследия, подлежащим государственной охране	–
14.3	Реквизиты документа, на основании которого установлены требования к сохранению, содержанию и использованию объектов культурного наследия (памятников истории и культуры) народов Российской Федерации, требования к обеспечению доступа к таким объектам либо выявленному объекту культурного наследия	–

1. Сведения о помещениях, машино-местах, созданных, образованных или характеристики которых подлежат изменению в связи с реконструкцией здания, сооружения		
Обозначение (номер) помещения, машино-места на плане здания, сооружения, плане этажа 27		
Кадастровый номер –		
№ п/п	**Наименование характеристики**	**Значение характеристики**
1	2	3
1	**Вид объекта недвижимости (помещение, машино-место)**	Помещение
2	**Ранее присвоенный государственный учетный номер помещения, машино-места (кадастровый, инвентарный или условный номер)**	–
3	**Кадастровый номер исходного объекта недвижимости (объектов недвижимости)**	–
4	**Номер, тип этажа (этажей), на котором (которых) расположено помещение, машино-место**	4 - Этаж
5	**Адрес помещения, машино-места**	Российская Федерация, Тюменская обл., Тюмень г, Дамбовская ул, 29 д, 1 корп, 27 кв
	Местоположения помещения, машино-места	–
	Дополнение местоположения помещения, машино-места	–
6	**Площадь помещения, машино-места (Р), м^2**	24.7
7	**Назначение помещения**	жилое
8	**Вид жилого помещения (квартира, комната (в квартире), если жилое помещение расположено в многоквартирном доме**	квартира
9	**Вид (виды) разрешенного использования помещения**	–
10	**Наименование помещения**	Квартира № 27
11	**Кадастровый номер (при наличии) или обозначение на плане этажа (или поэтажном плане) квартиры, в которой расположена комната**	–
12	**Сведения об отнесении к общему имуществу в многоквартирном доме или к вспомогательным помещениям**	–

13	**Сведения об отнесении к специализированному жилищному фонду или к жилым помещениям наемного дома социального использования или наемного дома коммерческого использования**	–
14	**Сведения о включении помещения в единый государственный реестр объектов культурного наследия (памятников истории и культуры) народов Российской Федерации**	–
14.1	Регистрационный номер, вид и наименование объекта недвижимости в едином государственном реестре объектов культурного наследия (памятников истории и культуры) народов Российской Федерации либо регистрационный номер учетной карты объекта, представляющего собой историко-культурную ценность, вид и наименование выявленного объекта культурного наследия	–
14.2	Реквизиты решений Правительства Российской Федерации, органов охраны объектов культурного наследия о включении объекта недвижимости в единый государственный реестр объектов культурного наследия (памятников истории и культуры) народов Российской Федерации либо об отнесении объекта недвижимости к выявленным объектам культурного наследия, подлежащим государственной охране	–
14.3	Реквизиты документа, на основании которого установлены требования к сохранению, содержанию и использованию объектов культурного наследия (памятников истории и культуры) народов Российской Федерации, требования к обеспечению доступа к таким объектам либо выявленному объекту культурного наследия	–

1. Сведения о помещениях, машино-местах, созданных, образованных или характеристики которых подлежат изменению в связи с реконструкцией здания, сооружения		
Обозначение (номер) помещения, машино-места на плане здания, сооружения, плане этажа 28		
Кадастровый номер –		
№ п/п	**Наименование характеристики**	**Значение характеристики**
1	2	3
1	**Вид объекта недвижимости (помещение, машино-место)**	Помещение
2	**Ранее присвоенный государственный учетный номер помещения, машино-места (кадастровый, инвентарный или условный номер)**	–
3	**Кадастровый номер исходного объекта недвижимости (объектов недвижимости)**	–
4	**Номер, тип этажа (этажей), на котором (которых) расположено помещение, машино-место**	4 - Этаж
5	**Адрес помещения, машино-места**	Российская Федерация, Тюменская обл., Тюмень г, Дамбовская ул, 29 д, 1 корп, 28 кв
	Местоположения помещения, машино-места	–
	Дополнение местоположения помещения, машино-места	–
6	**Площадь помещения, машино-места (Р), м^2**	24.9
7	**Назначение помещения**	жилое
8	**Вид жилого помещения (квартира, комната (в квартире), если жилое помещение расположено в многоквартирном доме**	квартира
9	**Вид (виды) разрешенного использования помещения**	–
10	**Наименование помещения**	Квартира № 28
11	**Кадастровый номер (при наличии) или обозначение на плане этажа (или поэтажном плане) квартиры, в которой расположена комната**	–
12	**Сведения об отнесении к общему имуществу в многоквартирном доме или к вспомогательным помещениям**	–

13	**Сведения об отнесении к специализированному жилищному фонду или к жилым помещениям наемного дома социального использования или наемного дома коммерческого использования**	–
14	**Сведения о включении помещения в единый государственный реестр объектов культурного наследия (памятников истории и культуры) народов Российской Федерации**	–
14.1	Регистрационный номер, вид и наименование объекта недвижимости в едином государственном реестре объектов культурного наследия (памятников истории и культуры) народов Российской Федерации либо регистрационный номер учетной карты объекта, представляющего собой историко-культурную ценность, вид и наименование выявленного объекта культурного наследия	–
14.2	Реквизиты решений Правительства Российской Федерации, органов охраны объектов культурного наследия о включении объекта недвижимости в единый государственный реестр объектов культурного наследия (памятников истории и культуры) народов Российской Федерации либо об отнесении объекта недвижимости к выявленным объектам культурного наследия, подлежащим государственной охране	–
14.3	Реквизиты документа, на основании которого установлены требования к сохранению, содержанию и использованию объектов культурного наследия (памятников истории и культуры) народов Российской Федерации, требования к обеспечению доступа к таким объектам либо выявленному объекту культурного наследия	–

1. Сведения о помещениях, машино-местах, созданных, образованных или характеристики которых подлежат изменению в связи с реконструкцией здания, сооружения		
Обозначение (номер) помещения, машино-места на плане здания, сооружения, плане этажа 29		
Кадастровый номер –		
№ п/п	**Наименование характеристики**	**Значение характеристики**
1	2	3
1	**Вид объекта недвижимости (помещение, машино-место)**	Помещение
2	**Ранее присвоенный государственный учетный номер помещения, машино-места (кадастровый, инвентарный или условный номер)**	–
3	**Кадастровый номер исходного объекта недвижимости (объектов недвижимости)**	–
4	**Номер, тип этажа (этажей), на котором (которых) расположено помещение, машино-место**	4 - Этаж
5	**Адрес помещения, машино-места**	Российская Федерация, Тюменская обл., Тюмень г, Дамбовская ул, 29 д, 1 корп, 29 кв
	Местоположения помещения, машино-места	–
	Дополнение местоположения помещения, машино-места	–
6	**Площадь помещения, машино-места (Р), м^2**	33.8
7	**Назначение помещения**	жилое
8	**Вид жилого помещения (квартира, комната (в квартире), если жилое помещение расположено в многоквартирном доме**	квартира
9	**Вид (виды) разрешенного использования помещения**	–
10	**Наименование помещения**	Квартира № 29
11	**Кадастровый номер (при наличии) или обозначение на плане этажа (или поэтажном плане) квартиры, в которой расположена комната**	–
12	**Сведения об отнесении к общему имуществу в многоквартирном доме или к вспомогательным помещениям**	–

13	**Сведения об отнесении к специализированному жилищному фонду или к жилым помещениям наемного дома социального использования или наемного дома коммерческого использования**	–
14	**Сведения о включении помещения в единый государственный реестр объектов культурного наследия (памятников истории и культуры) народов Российской Федерации**	–
14.1	Регистрационный номер, вид и наименование объекта недвижимости в едином государственном реестре объектов культурного наследия (памятников истории и культуры) народов Российской Федерации либо регистрационный номер учетной карты объекта, представляющего собой историко-культурную ценность, вид и наименование выявленного объекта культурного наследия	–
14.2	Реквизиты решений Правительства Российской Федерации, органов охраны объектов культурного наследия о включении объекта недвижимости в единый государственный реестр объектов культурного наследия (памятников истории и культуры) народов Российской Федерации либо об отнесении объекта недвижимости к выявленным объектам культурного наследия, подлежащим государственной охране	–
14.3	Реквизиты документа, на основании которого установлены требования к сохранению, содержанию и использованию объектов культурного наследия (памятников истории и культуры) народов Российской Федерации, требования к обеспечению доступа к таким объектам либо выявленному объекту культурного наследия	–

1. Сведения о помещениях, машино-местах, созданных, образованных или характеристики которых подлежат изменению в связи с реконструкцией здания, сооружения		
Обозначение (номер) помещения, машино-места на плане здания, сооружения, плане этажа 30		
Кадастровый номер –		
№ п/п	**Наименование характеристики**	**Значение характеристики**
1	2	3
1	**Вид объекта недвижимости (помещение, машино-место)**	Помещение
2	**Ранее присвоенный государственный учетный номер помещения, машино-места (кадастровый, инвентарный или условный номер)**	–
3	**Кадастровый номер исходного объекта недвижимости (объектов недвижимости)**	–
4	**Номер, тип этажа (этажей), на котором (которых) расположено помещение, машино-место**	4 - Этаж
5	**Адрес помещения, машино-места**	Российская Федерация, Тюменская обл., Тюмень г, Дамбовская ул, 29 д, 1 корп, 30 кв
	Местоположения помещения, машино-места	–
	Дополнение местоположения помещения, машино-места	–
6	**Площадь помещения, машино-места (Р), м^2**	32.9
7	**Назначение помещения**	жилое
8	**Вид жилого помещения (квартира, комната (в квартире), если жилое помещение расположено в многоквартирном доме**	квартира
9	**Вид (виды) разрешенного использования помещения**	–
10	**Наименование помещения**	Квартира № 30
11	**Кадастровый номер (при наличии) или обозначение на плане этажа (или поэтажном плане) квартиры, в которой расположена комната**	–
12	**Сведения об отнесении к общему имуществу в многоквартирном доме или к вспомогательным помещениям**	–

13	**Сведения об отнесении к специализированному жилищному фонду или к жилым помещениям наемного дома социального использования или наемного дома коммерческого использования**	–
14	**Сведения о включении помещения в единый государственный реестр объектов культурного наследия (памятников истории и культуры) народов Российской Федерации**	–
14.1	Регистрационный номер, вид и наименование объекта недвижимости в едином государственном реестре объектов культурного наследия (памятников истории и культуры) народов Российской Федерации либо регистрационный номер учетной карты объекта, представляющего собой историко-культурную ценность, вид и наименование выявленного объекта культурного наследия	–
14.2	Реквизиты решений Правительства Российской Федерации, органов охраны объектов культурного наследия о включении объекта недвижимости в единый государственный реестр объектов культурного наследия (памятников истории и культуры) народов Российской Федерации либо об отнесении объекта недвижимости к выявленным объектам культурного наследия, подлежащим государственной охране	–
14.3	Реквизиты документа, на основании которого установлены требования к сохранению, содержанию и использованию объектов культурного наследия (памятников истории и культуры) народов Российской Федерации, требования к обеспечению доступа к таким объектам либо выявленному объекту культурного наследия	–

1. Сведения о помещениях, машино-местах, созданных, образованных или характеристики которых подлежат изменению в связи с реконструкцией здания, сооружения		
Обозначение (номер) помещения, машино-места на плане здания, сооружения, плане этажа 31		
Кадастровый номер –		
№ п/п	**Наименование характеристики**	**Значение характеристики**
1	2	3
1	**Вид объекта недвижимости (помещение, машино-место)**	Помещение
2	**Ранее присвоенный государственный учетный номер помещения, машино-места (кадастровый, инвентарный или условный номер)**	–
3	**Кадастровый номер исходного объекта недвижимости (объектов недвижимости)**	–
4	**Номер, тип этажа (этажей), на котором (которых) расположено помещение, машино-место**	4 - Этаж
5	**Адрес помещения, машино-места**	Российская Федерация, Тюменская обл., Тюмень г, Дамбовская ул, 29 д, 1 корп, 31 кв
	Местоположения помещения, машино-места	–
	Дополнение местоположения помещения, машино-места	–
6	**Площадь помещения, машино-места (Р), м^2**	32.9
7	**Назначение помещения**	жилое
8	**Вид жилого помещения (квартира, комната (в квартире), если жилое помещение расположено в многоквартирном доме**	квартира
9	**Вид (виды) разрешенного использования помещения**	–
10	**Наименование помещения**	Квартира № 31
11	**Кадастровый номер (при наличии) или обозначение на плане этажа (или поэтажном плане) квартиры, в которой расположена комната**	–
12	**Сведения об отнесении к общему имуществу в многоквартирном доме или к вспомогательным помещениям**	–

13	**Сведения об отнесении к специализированному жилищному фонду или к жилым помещениям наемного дома социального использования или наемного дома коммерческого использования**	–
14	**Сведения о включении помещения в единый государственный реестр объектов культурного наследия (памятников истории и культуры) народов Российской Федерации**	–
14.1	Регистрационный номер, вид и наименование объекта недвижимости в едином государственном реестре объектов культурного наследия (памятников истории и культуры) народов Российской Федерации либо регистрационный номер учетной карты объекта, представляющего собой историко-культурную ценность, вид и наименование выявленного объекта культурного наследия	–
14.2	Реквизиты решений Правительства Российской Федерации, органов охраны объектов культурного наследия о включении объекта недвижимости в единый государственный реестр объектов культурного наследия (памятников истории и культуры) народов Российской Федерации либо об отнесении объекта недвижимости к выявленным объектам культурного наследия, подлежащим государственной охране	–
14.3	Реквизиты документа, на основании которого установлены требования к сохранению, содержанию и использованию объектов культурного наследия (памятников истории и культуры) народов Российской Федерации, требования к обеспечению доступа к таким объектам либо выявленному объекту культурного наследия	–

1. Сведения о помещениях, машино-местах, созданных, образованных или характеристики которых подлежат изменению в связи с реконструкцией здания, сооружения		
Обозначение (номер) помещения, машино-места на плане здания, сооружения, плане этажа 32		
Кадастровый номер –		
№ п/п	**Наименование характеристики**	**Значение характеристики**
1	2	3
1	**Вид объекта недвижимости (помещение, машино-место)**	Помещение
2	**Ранее присвоенный государственный учетный номер помещения, машино-места (кадастровый, инвентарный или условный номер)**	–
3	**Кадастровый номер исходного объекта недвижимости (объектов недвижимости)**	–
4	**Номер, тип этажа (этажей), на котором (которых) расположено помещение, машино-место**	4 - Этаж
5	**Адрес помещения, машино-места**	Российская Федерация, Тюменская обл., Тюмень г, Дамбовская ул, 29 д, 1 корп, 32 кв
	Местоположения помещения, машино-места	–
	Дополнение местоположения помещения, машино-места	–
6	**Площадь помещения, машино-места (Р), м^2**	35.4
7	**Назначение помещения**	жилое
8	**Вид жилого помещения (квартира, комната (в квартире), если жилое помещение расположено в многоквартирном доме**	квартира
9	**Вид (виды) разрешенного использования помещения**	–
10	**Наименование помещения**	Квартира № 32
11	**Кадастровый номер (при наличии) или обозначение на плане этажа (или поэтажном плане) квартиры, в которой расположена комната**	–
12	**Сведения об отнесении к общему имуществу в многоквартирном доме или к вспомогательным помещениям**	–

13	**Сведения об отнесении к специализированному жилищному фонду или к жилым помещениям наемного дома социального использования или наемного дома коммерческого использования**	–
14	**Сведения о включении помещения в единый государственный реестр объектов культурного наследия (памятников истории и культуры) народов Российской Федерации**	–
14.1	Регистрационный номер, вид и наименование объекта недвижимости в едином государственном реестре объектов культурного наследия (памятников истории и культуры) народов Российской Федерации либо регистрационный номер учетной карты объекта, представляющего собой историко-культурную ценность, вид и наименование выявленного объекта культурного наследия	–
14.2	Реквизиты решений Правительства Российской Федерации, органов охраны объектов культурного наследия о включении объекта недвижимости в единый государственный реестр объектов культурного наследия (памятников истории и культуры) народов Российской Федерации либо об отнесении объекта недвижимости к выявленным объектам культурного наследия, подлежащим государственной охране	–
14.3	Реквизиты документа, на основании которого установлены требования к сохранению, содержанию и использованию объектов культурного наследия (памятников истории и культуры) народов Российской Федерации, требования к обеспечению доступа к таким объектам либо выявленному объекту культурного наследия	–

1. Сведения о помещениях, машино-местах, созданных, образованных или характеристики которых подлежат изменению в связи с реконструкцией здания, сооружения		
Обозначение (номер) помещения, машино-места на плане здания, сооружения, плане этажа 33		
Кадастровый номер –		
№ п/п	**Наименование характеристики**	**Значение характеристики**
1	2	3
1	**Вид объекта недвижимости (помещение, машино-место)**	Помещение
2	**Ранее присвоенный государственный учетный номер помещения, машино-места (кадастровый, инвентарный или условный номер)**	–
3	**Кадастровый номер исходного объекта недвижимости (объектов недвижимости)**	–
4	**Номер, тип этажа (этажей), на котором (которых) расположено помещение, машино-место**	4 - Этаж
5	**Адрес помещения, машино-места**	Российская Федерация, Тюменская обл., Тюмень г, Дамбовская ул, 29 д, 1 корп, 33 кв
	Местоположения помещения, машино-места	–
	Дополнение местоположения помещения, машино-места	–
6	**Площадь помещения, машино-места (Р), м^2**	68.3
7	**Назначение помещения**	жилое
8	**Вид жилого помещения (квартира, комната (в квартире), если жилое помещение расположено в многоквартирном доме**	квартира
9	**Вид (виды) разрешенного использования помещения**	–
10	**Наименование помещения**	Квартира № 33
11	**Кадастровый номер (при наличии) или обозначение на плане этажа (или поэтажном плане) квартиры, в которой расположена комната**	–
12	**Сведения об отнесении к общему имуществу в многоквартирном доме или к вспомогательным помещениям**	–

13	**Сведения об отнесении к специализированному жилищному фонду или к жилым помещениям наемного дома социального использования или наемного дома коммерческого использования**	–
14	**Сведения о включении помещения в единый государственный реестр объектов культурного наследия (памятников истории и культуры) народов Российской Федерации**	–
14.1	Регистрационный номер, вид и наименование объекта недвижимости в едином государственном реестре объектов культурного наследия (памятников истории и культуры) народов Российской Федерации либо регистрационный номер учетной карты объекта, представляющего собой историко-культурную ценность, вид и наименование выявленного объекта культурного наследия	–
14.2	Реквизиты решений Правительства Российской Федерации, органов охраны объектов культурного наследия о включении объекта недвижимости в единый государственный реестр объектов культурного наследия (памятников истории и культуры) народов Российской Федерации либо об отнесении объекта недвижимости к выявленным объектам культурного наследия, подлежащим государственной охране	–
14.3	Реквизиты документа, на основании которого установлены требования к сохранению, содержанию и использованию объектов культурного наследия (памятников истории и культуры) народов Российской Федерации, требования к обеспечению доступа к таким объектам либо выявленному объекту культурного наследия	–

1. Сведения о помещениях, машино-местах, созданных, образованных или характеристики которых подлежат изменению в связи с реконструкцией здания, сооружения		
Обозначение (номер) помещения, машино-места на плане здания, сооружения, плане этажа 34		
Кадастровый номер –		
№ п/п	**Наименование характеристики**	**Значение характеристики**
1	2	3
1	**Вид объекта недвижимости (помещение, машино-место)**	Помещение
2	**Ранее присвоенный государственный учетный номер помещения, машино-места (кадастровый, инвентарный или условный номер)**	–
3	**Кадастровый номер исходного объекта недвижимости (объектов недвижимости)**	–
4	**Номер, тип этажа (этажей), на котором (которых) расположено помещение, машино-место**	5 - Этаж
5	**Адрес помещения, машино-места**	Российская Федерация, Тюменская обл., Тюмень г, Дамбовская ул, 29 д, 1 корп, 34 кв
	Местоположения помещения, машино-места	–
	Дополнение местоположения помещения, машино-места	–
6	**Площадь помещения, машино-места (Р), м^2**	50.9
7	**Назначение помещения**	жилое
8	**Вид жилого помещения (квартира, комната (в квартире), если жилое помещение расположено в многоквартирном доме**	квартира
9	**Вид (виды) разрешенного использования помещения**	–
10	**Наименование помещения**	Квартира № 34
11	**Кадастровый номер (при наличии) или обозначение на плане этажа (или поэтажном плане) квартиры, в которой расположена комната**	–
12	**Сведения об отнесении к общему имуществу в многоквартирном доме или к вспомогательным помещениям**	–

13	**Сведения об отнесении к специализированному жилищному фонду или к жилым помещениям наемного дома социального использования или наемного дома коммерческого использования**	–
14	**Сведения о включении помещения в единый государственный реестр объектов культурного наследия (памятников истории и культуры) народов Российской Федерации**	–
14.1	Регистрационный номер, вид и наименование объекта недвижимости в едином государственном реестре объектов культурного наследия (памятников истории и культуры) народов Российской Федерации либо регистрационный номер учетной карты объекта, представляющего собой историко-культурную ценность, вид и наименование выявленного объекта культурного наследия	–
14.2	Реквизиты решений Правительства Российской Федерации, органов охраны объектов культурного наследия о включении объекта недвижимости в единый государственный реестр объектов культурного наследия (памятников истории и культуры) народов Российской Федерации либо об отнесении объекта недвижимости к выявленным объектам культурного наследия, подлежащим государственной охране	–
14.3	Реквизиты документа, на основании которого установлены требования к сохранению, содержанию и использованию объектов культурного наследия (памятников истории и культуры) народов Российской Федерации, требования к обеспечению доступа к таким объектам либо выявленному объекту культурного наследия	–

1. Сведения о помещениях, машино-местах, созданных, образованных или характеристики которых подлежат изменению в связи с реконструкцией здания, сооружения		
Обозначение (номер) помещения, машино-места на плане здания, сооружения, плане этажа 35		
Кадастровый номер –		
№ п/п	**Наименование характеристики**	**Значение характеристики**
1	2	3
1	**Вид объекта недвижимости (помещение, машино-место)**	Помещение
2	**Ранее присвоенный государственный учетный номер помещения, машино-места (кадастровый, инвентарный или условный номер)**	–
3	**Кадастровый номер исходного объекта недвижимости (объектов недвижимости)**	–
4	**Номер, тип этажа (этажей), на котором (которых) расположено помещение, машино-место**	5 - Этаж
5	**Адрес помещения, машино-места**	Российская Федерация, Тюменская обл., Тюмень г, Дамбовская ул, 29 д, 1 корп, 35 кв
	Местоположения помещения, машино-места	–
	Дополнение местоположения помещения, машино-места	–
6	**Площадь помещения, машино-места (Р), м^2**	55.3
7	**Назначение помещения**	жилое
8	**Вид жилого помещения (квартира, комната (в квартире), если жилое помещение расположено в многоквартирном доме**	квартира
9	**Вид (виды) разрешенного использования помещения**	–
10	**Наименование помещения**	Квартира № 35
11	**Кадастровый номер (при наличии) или обозначение на плане этажа (или поэтажном плане) квартиры, в которой расположена комната**	–
12	**Сведения об отнесении к общему имуществу в многоквартирном доме или к вспомогательным помещениям**	–

13	**Сведения об отнесении к специализированному жилищному фонду или к жилым помещениям наемного дома социального использования или наемного дома коммерческого использования**	–
14	**Сведения о включении помещения в единый государственный реестр объектов культурного наследия (памятников истории и культуры) народов Российской Федерации**	–
14.1	Регистрационный номер, вид и наименование объекта недвижимости в едином государственном реестре объектов культурного наследия (памятников истории и культуры) народов Российской Федерации либо регистрационный номер учетной карты объекта, представляющего собой историко-культурную ценность, вид и наименование выявленного объекта культурного наследия	–
14.2	Реквизиты решений Правительства Российской Федерации, органов охраны объектов культурного наследия о включении объекта недвижимости в единый государственный реестр объектов культурного наследия (памятников истории и культуры) народов Российской Федерации либо об отнесении объекта недвижимости к выявленным объектам культурного наследия, подлежащим государственной охране	–
14.3	Реквизиты документа, на основании которого установлены требования к сохранению, содержанию и использованию объектов культурного наследия (памятников истории и культуры) народов Российской Федерации, требования к обеспечению доступа к таким объектам либо выявленному объекту культурного наследия	–

1. Сведения о помещениях, машино-местах, созданных, образованных или характеристики которых подлежат изменению в связи с реконструкцией здания, сооружения		
Обозначение (номер) помещения, машино-места на плане здания, сооружения, плане этажа 36		
Кадастровый номер –		
№ п/п	**Наименование характеристики**	**Значение характеристики**
1	2	3
1	**Вид объекта недвижимости (помещение, машино-место)**	Помещение
2	**Ранее присвоенный государственный учетный номер помещения, машино-места (кадастровый, инвентарный или условный номер)**	–
3	**Кадастровый номер исходного объекта недвижимости (объектов недвижимости)**	–
4	**Номер, тип этажа (этажей), на котором (которых) расположено помещение, машино-место**	5 - Этаж
5	**Адрес помещения, машино-места**	Российская Федерация, Тюменская обл., Тюмень г, Дамбовская ул, 29 д, 1 корп, 36 кв
	Местоположения помещения, машино-места	–
	Дополнение местоположения помещения, машино-места	–
6	**Площадь помещения, машино-места (Р), м^2**	47.6
7	**Назначение помещения**	жилое
8	**Вид жилого помещения (квартира, комната (в квартире), если жилое помещение расположено в многоквартирном доме**	квартира
9	**Вид (виды) разрешенного использования помещения**	–
10	**Наименование помещения**	Квартира № 36
11	**Кадастровый номер (при наличии) или обозначение на плане этажа (или поэтажном плане) квартиры, в которой расположена комната**	–
12	**Сведения об отнесении к общему имуществу в многоквартирном доме или к вспомогательным помещениям**	–

13	**Сведения об отнесении к специализированному жилищному фонду или к жилым помещениям наемного дома социального использования или наемного дома коммерческого использования**	–
14	**Сведения о включении помещения в единый государственный реестр объектов культурного наследия (памятников истории и культуры) народов Российской Федерации**	–
14.1	Регистрационный номер, вид и наименование объекта недвижимости в едином государственном реестре объектов культурного наследия (памятников истории и культуры) народов Российской Федерации либо регистрационный номер учетной карты объекта, представляющего собой историко-культурную ценность, вид и наименование выявленного объекта культурного наследия	–
14.2	Реквизиты решений Правительства Российской Федерации, органов охраны объектов культурного наследия о включении объекта недвижимости в единый государственный реестр объектов культурного наследия (памятников истории и культуры) народов Российской Федерации либо об отнесении объекта недвижимости к выявленным объектам культурного наследия, подлежащим государственной охране	–
14.3	Реквизиты документа, на основании которого установлены требования к сохранению, содержанию и использованию объектов культурного наследия (памятников истории и культуры) народов Российской Федерации, требования к обеспечению доступа к таким объектам либо выявленному объекту культурного наследия	–

1. Сведения о помещениях, машино-местах, созданных, образованных или характеристики которых подлежат изменению в связи с реконструкцией здания, сооружения		
Обозначение (номер) помещения, машино-места на плане здания, сооружения, плане этажа 37		
Кадастровый номер –		
№ п/п	**Наименование характеристики**	**Значение характеристики**
1	2	3
1	**Вид объекта недвижимости (помещение, машино-место)**	Помещение
2	**Ранее присвоенный государственный учетный номер помещения, машино-места (кадастровый, инвентарный или условный номер)**	–
3	**Кадастровый номер исходного объекта недвижимости (объектов недвижимости)**	–
4	**Номер, тип этажа (этажей), на котором (которых) расположено помещение, машино-место**	5 - Этаж
5	**Адрес помещения, машино-места**	Российская Федерация, Тюменская обл., Тюмень г, Дамбовская ул, 29 д, 1 корп, 37 кв
	Местоположения помещения, машино-места	–
	Дополнение местоположения помещения, машино-места	–
6	**Площадь помещения, машино-места (Р), м^2**	33.9
7	**Назначение помещения**	жилое
8	**Вид жилого помещения (квартира, комната (в квартире), если жилое помещение расположено в многоквартирном доме**	квартира
9	**Вид (виды) разрешенного использования помещения**	–
10	**Наименование помещения**	Квартира № 37
11	**Кадастровый номер (при наличии) или обозначение на плане этажа (или поэтажном плане) квартиры, в которой расположена комната**	–
12	**Сведения об отнесении к общему имуществу в многоквартирном доме или к вспомогательным помещениям**	–

13	**Сведения об отнесении к специализированному жилищному фонду или к жилым помещениям наемного дома социального использования или наемного дома коммерческого использования**	–
14	**Сведения о включении помещения в единый государственный реестр объектов культурного наследия (памятников истории и культуры) народов Российской Федерации**	–
14.1	Регистрационный номер, вид и наименование объекта недвижимости в едином государственном реестре объектов культурного наследия (памятников истории и культуры) народов Российской Федерации либо регистрационный номер учетной карты объекта, представляющего собой историко-культурную ценность, вид и наименование выявленного объекта культурного наследия	–
14.2	Реквизиты решений Правительства Российской Федерации, органов охраны объектов культурного наследия о включении объекта недвижимости в единый государственный реестр объектов культурного наследия (памятников истории и культуры) народов Российской Федерации либо об отнесении объекта недвижимости к выявленным объектам культурного наследия, подлежащим государственной охране	–
14.3	Реквизиты документа, на основании которого установлены требования к сохранению, содержанию и использованию объектов культурного наследия (памятников истории и культуры) народов Российской Федерации, требования к обеспечению доступа к таким объектам либо выявленному объекту культурного наследия	–

1. Сведения о помещениях, машино-местах, созданных, образованных или характеристики которых подлежат изменению в связи с реконструкцией здания, сооружения		
Обозначение (номер) помещения, машино-места на плане здания, сооружения, плане этажа 38		
Кадастровый номер –		
№ п/п	**Наименование характеристики**	**Значение характеристики**
1	2	3
1	**Вид объекта недвижимости (помещение, машино-место)**	Помещение
2	**Ранее присвоенный государственный учетный номер помещения, машино-места (кадастровый, инвентарный или условный номер)**	–
3	**Кадастровый номер исходного объекта недвижимости (объектов недвижимости)**	–
4	**Номер, тип этажа (этажей), на котором (которых) расположено помещение, машино-место**	5 - Этаж
5	**Адрес помещения, машино-места**	Российская Федерация, Тюменская обл., Тюмень г, Дамбовская ул, 29 д, 1 корп, 38 кв
	Местоположения помещения, машино-места	–
	Дополнение местоположения помещения, машино-места	–
6	**Площадь помещения, машино-места (Р), м^2**	24.7
7	**Назначение помещения**	жилое
8	**Вид жилого помещения (квартира, комната (в квартире), если жилое помещение расположено в многоквартирном доме**	квартира
9	**Вид (виды) разрешенного использования помещения**	–
10	**Наименование помещения**	Квартира № 38
11	**Кадастровый номер (при наличии) или обозначение на плане этажа (или поэтажном плане) квартиры, в которой расположена комната**	–
12	**Сведения об отнесении к общему имуществу в многоквартирном доме или к вспомогательным помещениям**	–

13	**Сведения об отнесении к специализированному жилищному фонду или к жилым помещениям наемного дома социального использования или наемного дома коммерческого использования**	–
14	**Сведения о включении помещения в единый государственный реестр объектов культурного наследия (памятников истории и культуры) народов Российской Федерации**	–
14.1	Регистрационный номер, вид и наименование объекта недвижимости в едином государственном реестре объектов культурного наследия (памятников истории и культуры) народов Российской Федерации либо регистрационный номер учетной карты объекта, представляющего собой историко-культурную ценность, вид и наименование выявленного объекта культурного наследия	–
14.2	Реквизиты решений Правительства Российской Федерации, органов охраны объектов культурного наследия о включении объекта недвижимости в единый государственный реестр объектов культурного наследия (памятников истории и культуры) народов Российской Федерации либо об отнесении объекта недвижимости к выявленным объектам культурного наследия, подлежащим государственной охране	–
14.3	Реквизиты документа, на основании которого установлены требования к сохранению, содержанию и использованию объектов культурного наследия (памятников истории и культуры) народов Российской Федерации, требования к обеспечению доступа к таким объектам либо выявленному объекту культурного наследия	–

1. Сведения о помещениях, машино-местах, созданных, образованных или характеристики которых подлежат изменению в связи с реконструкцией здания, сооружения		
Обозначение (номер) помещения, машино-места на плане здания, сооружения, плане этажа 39		
Кадастровый номер –		
№ п/п	**Наименование характеристики**	**Значение характеристики**
1	2	3
1	**Вид объекта недвижимости (помещение, машино-место)**	Помещение
2	**Ранее присвоенный государственный учетный номер помещения, машино-места (кадастровый, инвентарный или условный номер)**	–
3	**Кадастровый номер исходного объекта недвижимости (объектов недвижимости)**	–
4	**Номер, тип этажа (этажей), на котором (которых) расположено помещение, машино-место**	5 - Этаж
5	**Адрес помещения, машино-места**	Российская Федерация, Тюменская обл., Тюмень г, Дамбовская ул, 29 д, 1 корп, 39 кв
	Местоположения помещения, машино-места	–
	Дополнение местоположения помещения, машино-места	–
6	**Площадь помещения, машино-места (Р), м^2**	24.8
7	**Назначение помещения**	жилое
8	**Вид жилого помещения (квартира, комната (в квартире), если жилое помещение расположено в многоквартирном доме**	квартира
9	**Вид (виды) разрешенного использования помещения**	–
10	**Наименование помещения**	Квартира № 39
11	**Кадастровый номер (при наличии) или обозначение на плане этажа (или поэтажном плане) квартиры, в которой расположена комната**	–
12	**Сведения об отнесении к общему имуществу в многоквартирном доме или к вспомогательным помещениям**	–

13	**Сведения об отнесении к специализированному жилищному фонду или к жилым помещениям наемного дома социального использования или наемного дома коммерческого использования**	–
14	**Сведения о включении помещения в единый государственный реестр объектов культурного наследия (памятников истории и культуры) народов Российской Федерации**	–
14.1	Регистрационный номер, вид и наименование объекта недвижимости в едином государственном реестре объектов культурного наследия (памятников истории и культуры) народов Российской Федерации либо регистрационный номер учетной карты объекта, представляющего собой историко-культурную ценность, вид и наименование выявленного объекта культурного наследия	–
14.2	Реквизиты решений Правительства Российской Федерации, органов охраны объектов культурного наследия о включении объекта недвижимости в единый государственный реестр объектов культурного наследия (памятников истории и культуры) народов Российской Федерации либо об отнесении объекта недвижимости к выявленным объектам культурного наследия, подлежащим государственной охране	–
14.3	Реквизиты документа, на основании которого установлены требования к сохранению, содержанию и использованию объектов культурного наследия (памятников истории и культуры) народов Российской Федерации, требования к обеспечению доступа к таким объектам либо выявленному объекту культурного наследия	–

1. Сведения о помещениях, машино-местах, созданных, образованных или характеристики которых подлежат изменению в связи с реконструкцией здания, сооружения		
Обозначение (номер) помещения, машино-места на плане здания, сооружения, плане этажа 40		
Кадастровый номер –		
№ п/п	**Наименование характеристики**	**Значение характеристики**
1	2	3
1	**Вид объекта недвижимости (помещение, машино-место)**	Помещение
2	**Ранее присвоенный государственный учетный номер помещения, машино-места (кадастровый, инвентарный или условный номер)**	–
3	**Кадастровый номер исходного объекта недвижимости (объектов недвижимости)**	–
4	**Номер, тип этажа (этажей), на котором (которых) расположено помещение, машино-место**	5 - Этаж
5	**Адрес помещения, машино-места**	Российская Федерация, Тюменская обл., Тюмень г, Дамбовская ул, 29 д, 1 корп, 40 кв
	Местоположения помещения, машино-места	–
	Дополнение местоположения помещения, машино-места	–
6	**Площадь помещения, машино-места (Р), м^2**	33.8
7	**Назначение помещения**	жилое
8	**Вид жилого помещения (квартира, комната (в квартире), если жилое помещение расположено в многоквартирном доме**	квартира
9	**Вид (виды) разрешенного использования помещения**	–
10	**Наименование помещения**	Квартира № 40
11	**Кадастровый номер (при наличии) или обозначение на плане этажа (или поэтажном плане) квартиры, в которой расположена комната**	–
12	**Сведения об отнесении к общему имуществу в многоквартирном доме или к вспомогательным помещениям**	–

13	**Сведения об отнесении к специализированному жилищному фонду или к жилым помещениям наемного дома социального использования или наемного дома коммерческого использования**	–
14	**Сведения о включении помещения в единый государственный реестр объектов культурного наследия (памятников истории и культуры) народов Российской Федерации**	–
14.1	Регистрационный номер, вид и наименование объекта недвижимости в едином государственном реестре объектов культурного наследия (памятников истории и культуры) народов Российской Федерации либо регистрационный номер учетной карты объекта, представляющего собой историко-культурную ценность, вид и наименование выявленного объекта культурного наследия	–
14.2	Реквизиты решений Правительства Российской Федерации, органов охраны объектов культурного наследия о включении объекта недвижимости в единый государственный реестр объектов культурного наследия (памятников истории и культуры) народов Российской Федерации либо об отнесении объекта недвижимости к выявленным объектам культурного наследия, подлежащим государственной охране	–
14.3	Реквизиты документа, на основании которого установлены требования к сохранению, содержанию и использованию объектов культурного наследия (памятников истории и культуры) народов Российской Федерации, требования к обеспечению доступа к таким объектам либо выявленному объекту культурного наследия	–

1. Сведения о помещениях, машино-местах, созданных, образованных или характеристики которых подлежат изменению в связи с реконструкцией здания, сооружения		
Обозначение (номер) помещения, машино-места на плане здания, сооружения, плане этажа 41		
Кадастровый номер –		
№ п/п	**Наименование характеристики**	**Значение характеристики**
1	2	3
1	**Вид объекта недвижимости (помещение, машино-место)**	Помещение
2	**Ранее присвоенный государственный учетный номер помещения, машино-места (кадастровый, инвентарный или условный номер)**	–
3	**Кадастровый номер исходного объекта недвижимости (объектов недвижимости)**	–
4	**Номер, тип этажа (этажей), на котором (которых) расположено помещение, машино-место**	5 - Этаж
5	**Адрес помещения, машино-места**	Российская Федерация, Тюменская обл., Тюмень г, Дамбовская ул, 29 д, 1 корп, 41 кв
	Местоположения помещения, машино-места	–
	Дополнение местоположения помещения, машино-места	–
6	**Площадь помещения, машино-места (Р), м^2**	32.9
7	**Назначение помещения**	жилое
8	**Вид жилого помещения (квартира, комната (в квартире), если жилое помещение расположено в многоквартирном доме**	квартира
9	**Вид (виды) разрешенного использования помещения**	–
10	**Наименование помещения**	Квартира № 41
11	**Кадастровый номер (при наличии) или обозначение на плане этажа (или поэтажном плане) квартиры, в которой расположена комната**	–
12	**Сведения об отнесении к общему имуществу в многоквартирном доме или к вспомогательным помещениям**	–

13	**Сведения об отнесении к специализированному жилищному фонду или к жилым помещениям наемного дома социального использования или наемного дома коммерческого использования**	–
14	**Сведения о включении помещения в единый государственный реестр объектов культурного наследия (памятников истории и культуры) народов Российской Федерации**	–
14.1	Регистрационный номер, вид и наименование объекта недвижимости в едином государственном реестре объектов культурного наследия (памятников истории и культуры) народов Российской Федерации либо регистрационный номер учетной карты объекта, представляющего собой историко-культурную ценность, вид и наименование выявленного объекта культурного наследия	–
14.2	Реквизиты решений Правительства Российской Федерации, органов охраны объектов культурного наследия о включении объекта недвижимости в единый государственный реестр объектов культурного наследия (памятников истории и культуры) народов Российской Федерации либо об отнесении объекта недвижимости к выявленным объектам культурного наследия, подлежащим государственной охране	–
14.3	Реквизиты документа, на основании которого установлены требования к сохранению, содержанию и использованию объектов культурного наследия (памятников истории и культуры) народов Российской Федерации, требования к обеспечению доступа к таким объектам либо выявленному объекту культурного наследия	–

1. Сведения о помещениях, машино-местах, созданных, образованных или характеристики которых подлежат изменению в связи с реконструкцией здания, сооружения		
Обозначение (номер) помещения, машино-места на плане здания, сооружения, плане этажа 42		
Кадастровый номер –		
№ п/п	**Наименование характеристики**	**Значение характеристики**
1	2	3
1	**Вид объекта недвижимости (помещение, машино-место)**	Помещение
2	**Ранее присвоенный государственный учетный номер помещения, машино-места (кадастровый, инвентарный или условный номер)**	–
3	**Кадастровый номер исходного объекта недвижимости (объектов недвижимости)**	–
4	**Номер, тип этажа (этажей), на котором (которых) расположено помещение, машино-место**	5 - Этаж
5	**Адрес помещения, машино-места**	Российская Федерация, Тюменская обл., Тюмень г, Дамбовская ул, 29 д, 1 корп, 42 кв
	Местоположения помещения, машино-места	–
	Дополнение местоположения помещения, машино-места	–
6	**Площадь помещения, машино-места (Р), м^2**	33.1
7	**Назначение помещения**	жилое
8	**Вид жилого помещения (квартира, комната (в квартире), если жилое помещение расположено в многоквартирном доме**	квартира
9	**Вид (виды) разрешенного использования помещения**	–
10	**Наименование помещения**	Квартира № 42
11	**Кадастровый номер (при наличии) или обозначение на плане этажа (или поэтажном плане) квартиры, в которой расположена комната**	–
12	**Сведения об отнесении к общему имуществу в многоквартирном доме или к вспомогательным помещениям**	–

13	**Сведения об отнесении к специализированному жилищному фонду или к жилым помещениям наемного дома социального использования или наемного дома коммерческого использования**	–
14	**Сведения о включении помещения в единый государственный реестр объектов культурного наследия (памятников истории и культуры) народов Российской Федерации**	–
14.1	Регистрационный номер, вид и наименование объекта недвижимости в едином государственном реестре объектов культурного наследия (памятников истории и культуры) народов Российской Федерации либо регистрационный номер учетной карты объекта, представляющего собой историко-культурную ценность, вид и наименование выявленного объекта культурного наследия	–
14.2	Реквизиты решений Правительства Российской Федерации, органов охраны объектов культурного наследия о включении объекта недвижимости в единый государственный реестр объектов культурного наследия (памятников истории и культуры) народов Российской Федерации либо об отнесении объекта недвижимости к выявленным объектам культурного наследия, подлежащим государственной охране	–
14.3	Реквизиты документа, на основании которого установлены требования к сохранению, содержанию и использованию объектов культурного наследия (памятников истории и культуры) народов Российской Федерации, требования к обеспечению доступа к таким объектам либо выявленному объекту культурного наследия	–

1. Сведения о помещениях, машино-местах, созданных, образованных или характеристики которых подлежат изменению в связи с реконструкцией здания, сооружения		
Обозначение (номер) помещения, машино-места на плане здания, сооружения, плане этажа 43		
Кадастровый номер –		
№ п/п	**Наименование характеристики**	**Значение характеристики**
1	2	3
1	**Вид объекта недвижимости (помещение, машино-место)**	Помещение
2	**Ранее присвоенный государственный учетный номер помещения, машино-места (кадастровый, инвентарный или условный номер)**	–
3	**Кадастровый номер исходного объекта недвижимости (объектов недвижимости)**	–
4	**Номер, тип этажа (этажей), на котором (которых) расположено помещение, машино-место**	5 - Этаж
5	**Адрес помещения, машино-места**	Российская Федерация, Тюменская обл., Тюмень г, Дамбовская ул, 29 д, 1 корп, 43 кв
	Местоположения помещения, машино-места	–
	Дополнение местоположения помещения, машино-места	–
6	**Площадь помещения, машино-места (Р), м^2**	35.4
7	**Назначение помещения**	жилое
8	**Вид жилого помещения (квартира, комната (в квартире), если жилое помещение расположено в многоквартирном доме**	квартира
9	**Вид (виды) разрешенного использования помещения**	–
10	**Наименование помещения**	Квартира № 43
11	**Кадастровый номер (при наличии) или обозначение на плане этажа (или поэтажном плане) квартиры, в которой расположена комната**	–
12	**Сведения об отнесении к общему имуществу в многоквартирном доме или к вспомогательным помещениям**	–

13	**Сведения об отнесении к специализированному жилищному фонду или к жилым помещениям наемного дома социального использования или наемного дома коммерческого использования**	–
14	**Сведения о включении помещения в единый государственный реестр объектов культурного наследия (памятников истории и культуры) народов Российской Федерации**	–
14.1	Регистрационный номер, вид и наименование объекта недвижимости в едином государственном реестре объектов культурного наследия (памятников истории и культуры) народов Российской Федерации либо регистрационный номер учетной карты объекта, представляющего собой историко-культурную ценность, вид и наименование выявленного объекта культурного наследия	–
14.2	Реквизиты решений Правительства Российской Федерации, органов охраны объектов культурного наследия о включении объекта недвижимости в единый государственный реестр объектов культурного наследия (памятников истории и культуры) народов Российской Федерации либо об отнесении объекта недвижимости к выявленным объектам культурного наследия, подлежащим государственной охране	–
14.3	Реквизиты документа, на основании которого установлены требования к сохранению, содержанию и использованию объектов культурного наследия (памятников истории и культуры) народов Российской Федерации, требования к обеспечению доступа к таким объектам либо выявленному объекту культурного наследия	–

1. Сведения о помещениях, машино-местах, созданных, образованных или характеристики которых подлежат изменению в связи с реконструкцией здания, сооружения		
Обозначение (номер) помещения, машино-места на плане здания, сооружения, плане этажа 44		
Кадастровый номер –		
№ п/п	**Наименование характеристики**	**Значение характеристики**
1	2	3
1	**Вид объекта недвижимости (помещение, машино-место)**	Помещение
2	**Ранее присвоенный государственный учетный номер помещения, машино-места (кадастровый, инвентарный или условный номер)**	–
3	**Кадастровый номер исходного объекта недвижимости (объектов недвижимости)**	–
4	**Номер, тип этажа (этажей), на котором (которых) расположено помещение, машино-место**	5 - Этаж
5	**Адрес помещения, машино-места**	Российская Федерация, Тюменская обл., Тюмень г, Дамбовская ул, 29 д, 1 корп, 44 кв
	Местоположения помещения, машино-места	–
	Дополнение местоположения помещения, машино-места	–
6	**Площадь помещения, машино-места (Р), м^2**	68.3
7	**Назначение помещения**	жилое
8	**Вид жилого помещения (квартира, комната (в квартире), если жилое помещение расположено в многоквартирном доме**	квартира
9	**Вид (виды) разрешенного использования помещения**	–
10	**Наименование помещения**	Квартира № 44
11	**Кадастровый номер (при наличии) или обозначение на плане этажа (или поэтажном плане) квартиры, в которой расположена комната**	–
12	**Сведения об отнесении к общему имуществу в многоквартирном доме или к вспомогательным помещениям**	–

13	**Сведения об отнесении к специализированному жилищному фонду или к жилым помещениям наемного дома социального использования или наемного дома коммерческого использования**	–
14	**Сведения о включении помещения в единый государственный реестр объектов культурного наследия (памятников истории и культуры) народов Российской Федерации**	–
14.1	Регистрационный номер, вид и наименование объекта недвижимости в едином государственном реестре объектов культурного наследия (памятников истории и культуры) народов Российской Федерации либо регистрационный номер учетной карты объекта, представляющего собой историко-культурную ценность, вид и наименование выявленного объекта культурного наследия	–
14.2	Реквизиты решений Правительства Российской Федерации, органов охраны объектов культурного наследия о включении объекта недвижимости в единый государственный реестр объектов культурного наследия (памятников истории и культуры) народов Российской Федерации либо об отнесении объекта недвижимости к выявленным объектам культурного наследия, подлежащим государственной охране	–
14.3	Реквизиты документа, на основании которого установлены требования к сохранению, содержанию и использованию объектов культурного наследия (памятников истории и культуры) народов Российской Федерации, требования к обеспечению доступа к таким объектам либо выявленному объекту культурного наследия	–

1. Сведения о помещениях, машино-местах, созданных, образованных или характеристики которых подлежат изменению в связи с реконструкцией здания, сооружения		
Обозначение (номер) помещения, машино-места на плане здания, сооружения, плане этажа 45		
Кадастровый номер –		
№ п/п	**Наименование характеристики**	**Значение характеристики**
1	2	3
1	**Вид объекта недвижимости (помещение, машино-место)**	Помещение
2	**Ранее присвоенный государственный учетный номер помещения, машино-места (кадастровый, инвентарный или условный номер)**	–
3	**Кадастровый номер исходного объекта недвижимости (объектов недвижимости)**	–
4	**Номер, тип этажа (этажей), на котором (которых) расположено помещение, машино-место**	6 - Этаж
5	**Адрес помещения, машино-места**	Российская Федерация, Тюменская обл., Тюмень г, Дамбовская ул, 29 д, 1 корп, 45 кв
	Местоположения помещения, машино-места	–
	Дополнение местоположения помещения, машино-места	–
6	**Площадь помещения, машино-места (Р), м^2**	50.9
7	**Назначение помещения**	жилое
8	**Вид жилого помещения (квартира, комната (в квартире), если жилое помещение расположено в многоквартирном доме**	квартира
9	**Вид (виды) разрешенного использования помещения**	–
10	**Наименование помещения**	Квартира № 45
11	**Кадастровый номер (при наличии) или обозначение на плане этажа (или поэтажном плане) квартиры, в которой расположена комната**	–
12	**Сведения об отнесении к общему имуществу в многоквартирном доме или к вспомогательным помещениям**	–

13	**Сведения об отнесении к специализированному жилищному фонду или к жилым помещениям наемного дома социального использования или наемного дома коммерческого использования**	–
14	**Сведения о включении помещения в единый государственный реестр объектов культурного наследия (памятников истории и культуры) народов Российской Федерации**	–
14.1	Регистрационный номер, вид и наименование объекта недвижимости в едином государственном реестре объектов культурного наследия (памятников истории и культуры) народов Российской Федерации либо регистрационный номер учетной карты объекта, представляющего собой историко-культурную ценность, вид и наименование выявленного объекта культурного наследия	–
14.2	Реквизиты решений Правительства Российской Федерации, органов охраны объектов культурного наследия о включении объекта недвижимости в единый государственный реестр объектов культурного наследия (памятников истории и культуры) народов Российской Федерации либо об отнесении объекта недвижимости к выявленным объектам культурного наследия, подлежащим государственной охране	–
14.3	Реквизиты документа, на основании которого установлены требования к сохранению, содержанию и использованию объектов культурного наследия (памятников истории и культуры) народов Российской Федерации, требования к обеспечению доступа к таким объектам либо выявленному объекту культурного наследия	–

1. Сведения о помещениях, машино-местах, созданных, образованных или характеристики которых подлежат изменению в связи с реконструкцией здания, сооружения		
Обозначение (номер) помещения, машино-места на плане здания, сооружения, плане этажа 46		
Кадастровый номер –		
№ п/п	**Наименование характеристики**	**Значение характеристики**
1	2	3
1	**Вид объекта недвижимости (помещение, машино-место)**	Помещение
2	**Ранее присвоенный государственный учетный номер помещения, машино-места (кадастровый, инвентарный или условный номер)**	–
3	**Кадастровый номер исходного объекта недвижимости (объектов недвижимости)**	–
4	**Номер, тип этажа (этажей), на котором (которых) расположено помещение, машино-место**	6 - Этаж
5	**Адрес помещения, машино-места**	Российская Федерация, Тюменская обл., Тюмень г, Дамбовская ул, 29 д, 1 корп, 46 кв
	Местоположения помещения, машино-места	–
	Дополнение местоположения помещения, машино-места	–
6	**Площадь помещения, машино-места (Р), м^2**	55.4
7	**Назначение помещения**	жилое
8	**Вид жилого помещения (квартира, комната (в квартире), если жилое помещение расположено в многоквартирном доме**	квартира
9	**Вид (виды) разрешенного использования помещения**	–
10	**Наименование помещения**	Квартира № 46
11	**Кадастровый номер (при наличии) или обозначение на плане этажа (или поэтажном плане) квартиры, в которой расположена комната**	–
12	**Сведения об отнесении к общему имуществу в многоквартирном доме или к вспомогательным помещениям**	–

13	**Сведения об отнесении к специализированному жилищному фонду или к жилым помещениям наемного дома социального использования или наемного дома коммерческого использования**	–
14	**Сведения о включении помещения в единый государственный реестр объектов культурного наследия (памятников истории и культуры) народов Российской Федерации**	–
14.1	Регистрационный номер, вид и наименование объекта недвижимости в едином государственном реестре объектов культурного наследия (памятников истории и культуры) народов Российской Федерации либо регистрационный номер учетной карты объекта, представляющего собой историко-культурную ценность, вид и наименование выявленного объекта культурного наследия	–
14.2	Реквизиты решений Правительства Российской Федерации, органов охраны объектов культурного наследия о включении объекта недвижимости в единый государственный реестр объектов культурного наследия (памятников истории и культуры) народов Российской Федерации либо об отнесении объекта недвижимости к выявленным объектам культурного наследия, подлежащим государственной охране	–
14.3	Реквизиты документа, на основании которого установлены требования к сохранению, содержанию и использованию объектов культурного наследия (памятников истории и культуры) народов Российской Федерации, требования к обеспечению доступа к таким объектам либо выявленному объекту культурного наследия	–

1. Сведения о помещениях, машино-местах, созданных, образованных или характеристики которых подлежат изменению в связи с реконструкцией здания, сооружения		
Обозначение (номер) помещения, машино-места на плане здания, сооружения, плане этажа 47		
Кадастровый номер –		
№ п/п	**Наименование характеристики**	**Значение характеристики**
1	2	3
1	**Вид объекта недвижимости (помещение, машино-место)**	Помещение
2	**Ранее присвоенный государственный учетный номер помещения, машино-места (кадастровый, инвентарный или условный номер)**	–
3	**Кадастровый номер исходного объекта недвижимости (объектов недвижимости)**	–
4	**Номер, тип этажа (этажей), на котором (которых) расположено помещение, машино-место**	6 - Этаж
5	**Адрес помещения, машино-места**	Российская Федерация, Тюменская обл., Тюмень г, Дамбовская ул, 29 д, 1 корп, 47 кв
	Местоположения помещения, машино-места	–
	Дополнение местоположения помещения, машино-места	–
6	**Площадь помещения, машино-места (Р), м^2**	47.5
7	**Назначение помещения**	жилое
8	**Вид жилого помещения (квартира, комната (в квартире), если жилое помещение расположено в многоквартирном доме**	квартира
9	**Вид (виды) разрешенного использования помещения**	–
10	**Наименование помещения**	Квартира № 47
11	**Кадастровый номер (при наличии) или обозначение на плане этажа (или поэтажном плане) квартиры, в которой расположена комната**	–
12	**Сведения об отнесении к общему имуществу в многоквартирном доме или к вспомогательным помещениям**	–

13	**Сведения об отнесении к специализированному жилищному фонду или к жилым помещениям наемного дома социального использования или наемного дома коммерческого использования**	–
14	**Сведения о включении помещения в единый государственный реестр объектов культурного наследия (памятников истории и культуры) народов Российской Федерации**	–
14.1	Регистрационный номер, вид и наименование объекта недвижимости в едином государственном реестре объектов культурного наследия (памятников истории и культуры) народов Российской Федерации либо регистрационный номер учетной карты объекта, представляющего собой историко-культурную ценность, вид и наименование выявленного объекта культурного наследия	–
14.2	Реквизиты решений Правительства Российской Федерации, органов охраны объектов культурного наследия о включении объекта недвижимости в единый государственный реестр объектов культурного наследия (памятников истории и культуры) народов Российской Федерации либо об отнесении объекта недвижимости к выявленным объектам культурного наследия, подлежащим государственной охране	–
14.3	Реквизиты документа, на основании которого установлены требования к сохранению, содержанию и использованию объектов культурного наследия (памятников истории и культуры) народов Российской Федерации, требования к обеспечению доступа к таким объектам либо выявленному объекту культурного наследия	–

1. Сведения о помещениях, машино-местах, созданных, образованных или характеристики которых подлежат изменению в связи с реконструкцией здания, сооружения		
Обозначение (номер) помещения, машино-места на плане здания, сооружения, плане этажа 48		
Кадастровый номер –		
№ п/п	**Наименование характеристики**	**Значение характеристики**
1	2	3
1	**Вид объекта недвижимости (помещение, машино-место)**	Помещение
2	**Ранее присвоенный государственный учетный номер помещения, машино-места (кадастровый, инвентарный или условный номер)**	–
3	**Кадастровый номер исходного объекта недвижимости (объектов недвижимости)**	–
4	**Номер, тип этажа (этажей), на котором (которых) расположено помещение, машино-место**	6 - Этаж
5	**Адрес помещения, машино-места**	Российская Федерация, Тюменская обл., Тюмень г, Дамбовская ул, 29 д, 1 корп, 48 кв
	Местоположения помещения, машино-места	–
	Дополнение местоположения помещения, машино-места	–
6	**Площадь помещения, машино-места (Р), м^2**	34.1
7	**Назначение помещения**	жилое
8	**Вид жилого помещения (квартира, комната (в квартире), если жилое помещение расположено в многоквартирном доме**	квартира
9	**Вид (виды) разрешенного использования помещения**	–
10	**Наименование помещения**	Квартира № 48
11	**Кадастровый номер (при наличии) или обозначение на плане этажа (или поэтажном плане) квартиры, в которой расположена комната**	–
12	**Сведения об отнесении к общему имуществу в многоквартирном доме или к вспомогательным помещениям**	–

13	**Сведения об отнесении к специализированному жилищному фонду или к жилым помещениям наемного дома социального использования или наемного дома коммерческого использования**	–
14	**Сведения о включении помещения в единый государственный реестр объектов культурного наследия (памятников истории и культуры) народов Российской Федерации**	–
14.1	Регистрационный номер, вид и наименование объекта недвижимости в едином государственном реестре объектов культурного наследия (памятников истории и культуры) народов Российской Федерации либо регистрационный номер учетной карты объекта, представляющего собой историко-культурную ценность, вид и наименование выявленного объекта культурного наследия	–
14.2	Реквизиты решений Правительства Российской Федерации, органов охраны объектов культурного наследия о включении объекта недвижимости в единый государственный реестр объектов культурного наследия (памятников истории и культуры) народов Российской Федерации либо об отнесении объекта недвижимости к выявленным объектам культурного наследия, подлежащим государственной охране	–
14.3	Реквизиты документа, на основании которого установлены требования к сохранению, содержанию и использованию объектов культурного наследия (памятников истории и культуры) народов Российской Федерации, требования к обеспечению доступа к таким объектам либо выявленному объекту культурного наследия	–

1. Сведения о помещениях, машино-местах, созданных, образованных или характеристики которых подлежат изменению в связи с реконструкцией здания, сооружения		
Обозначение (номер) помещения, машино-места на плане здания, сооружения, плане этажа 49		
Кадастровый номер –		
№ п/п	**Наименование характеристики**	**Значение характеристики**
1	2	3
1	**Вид объекта недвижимости (помещение, машино-место)**	Помещение
2	**Ранее присвоенный государственный учетный номер помещения, машино-места (кадастровый, инвентарный или условный номер)**	–
3	**Кадастровый номер исходного объекта недвижимости (объектов недвижимости)**	–
4	**Номер, тип этажа (этажей), на котором (которых) расположено помещение, машино-место**	6 - Значение отсутствует
5	**Адрес помещения, машино-места**	Российская Федерация, Тюменская обл., Тюмень г, Дамбовская ул, 29 д, 1 корп, 49 кв
	Местоположения помещения, машино-места	–
	Дополнение местоположения помещения, машино-места	–
6	**Площадь помещения, машино-места (Р), м^2**	24.7
7	**Назначение помещения**	жилое
8	**Вид жилого помещения (квартира, комната (в квартире), если жилое помещение расположено в многоквартирном доме**	квартира
9	**Вид (виды) разрешенного использования помещения**	–
10	**Наименование помещения**	Квартира № 49
11	**Кадастровый номер (при наличии) или обозначение на плане этажа (или поэтажном плане) квартиры, в которой расположена комната**	–
12	**Сведения об отнесении к общему имуществу в многоквартирном доме или к вспомогательным помещениям**	–

13	**Сведения об отнесении к специализированному жилищному фонду или к жилым помещениям наемного дома социального использования или наемного дома коммерческого использования**	–
14	**Сведения о включении помещения в единый государственный реестр объектов культурного наследия (памятников истории и культуры) народов Российской Федерации**	–
14.1	Регистрационный номер, вид и наименование объекта недвижимости в едином государственном реестре объектов культурного наследия (памятников истории и культуры) народов Российской Федерации либо регистрационный номер учетной карты объекта, представляющего собой историко-культурную ценность, вид и наименование выявленного объекта культурного наследия	–
14.2	Реквизиты решений Правительства Российской Федерации, органов охраны объектов культурного наследия о включении объекта недвижимости в единый государственный реестр объектов культурного наследия (памятников истории и культуры) народов Российской Федерации либо об отнесении объекта недвижимости к выявленным объектам культурного наследия, подлежащим государственной охране	–
14.3	Реквизиты документа, на основании которого установлены требования к сохранению, содержанию и использованию объектов культурного наследия (памятников истории и культуры) народов Российской Федерации, требования к обеспечению доступа к таким объектам либо выявленному объекту культурного наследия	–

1. Сведения о помещениях, машино-местах, созданных, образованных или характеристики которых подлежат изменению в связи с реконструкцией здания, сооружения		
Обозначение (номер) помещения, машино-места на плане здания, сооружения, плане этажа 50		
Кадастровый номер –		
№ п/п	**Наименование характеристики**	**Значение характеристики**
1	2	3
1	**Вид объекта недвижимости (помещение, машино-место)**	Помещение
2	**Ранее присвоенный государственный учетный номер помещения, машино-места (кадастровый, инвентарный или условный номер)**	–
3	**Кадастровый номер исходного объекта недвижимости (объектов недвижимости)**	–
4	**Номер, тип этажа (этажей), на котором (которых) расположено помещение, машино-место**	6 - Значение отсутствует
5	**Адрес помещения, машино-места**	Российская Федерация, Тюменская обл., Тюмень г, Дамбовская ул, 29 д, 1 корп, 50 кв
	Местоположения помещения, машино-места	–
	Дополнение местоположения помещения, машино-места	–
6	**Площадь помещения, машино-места (Р), м^2**	24.7
7	**Назначение помещения**	жилое
8	**Вид жилого помещения (квартира, комната (в квартире), если жилое помещение расположено в многоквартирном доме**	квартира
9	**Вид (виды) разрешенного использования помещения**	–
10	**Наименование помещения**	Квартира № 50
11	**Кадастровый номер (при наличии) или обозначение на плане этажа (или поэтажном плане) квартиры, в которой расположена комната**	–
12	**Сведения об отнесении к общему имуществу в многоквартирном доме или к вспомогательным помещениям**	–

13	**Сведения об отнесении к специализированному жилищному фонду или к жилым помещениям наемного дома социального использования или наемного дома коммерческого использования**	–
14	**Сведения о включении помещения в единый государственный реестр объектов культурного наследия (памятников истории и культуры) народов Российской Федерации**	–
14.1	Регистрационный номер, вид и наименование объекта недвижимости в едином государственном реестре объектов культурного наследия (памятников истории и культуры) народов Российской Федерации либо регистрационный номер учетной карты объекта, представляющего собой историко-культурную ценность, вид и наименование выявленного объекта культурного наследия	–
14.2	Реквизиты решений Правительства Российской Федерации, органов охраны объектов культурного наследия о включении объекта недвижимости в единый государственный реестр объектов культурного наследия (памятников истории и культуры) народов Российской Федерации либо об отнесении объекта недвижимости к выявленным объектам культурного наследия, подлежащим государственной охране	–
14.3	Реквизиты документа, на основании которого установлены требования к сохранению, содержанию и использованию объектов культурного наследия (памятников истории и культуры) народов Российской Федерации, требования к обеспечению доступа к таким объектам либо выявленному объекту культурного наследия	–

1. Сведения о помещениях, машино-местах, созданных, образованных или характеристики которых подлежат изменению в связи с реконструкцией здания, сооружения		
Обозначение (номер) помещения, машино-места на плане здания, сооружения, плане этажа 51		
Кадастровый номер –		
№ п/п	**Наименование характеристики**	**Значение характеристики**
1	2	3
1	**Вид объекта недвижимости (помещение, машино-место)**	Помещение
2	**Ранее присвоенный государственный учетный номер помещения, машино-места (кадастровый, инвентарный или условный номер)**	–
3	**Кадастровый номер исходного объекта недвижимости (объектов недвижимости)**	–
4	**Номер, тип этажа (этажей), на котором (которых) расположено помещение, машино-место**	6 - Этаж
5	**Адрес помещения, машино-места**	Российская Федерация, Тюменская обл., Тюмень г, Дамбовская ул, 29 д, 1 корп, 51 кв
	Местоположения помещения, машино-места	–
	Дополнение местоположения помещения, машино-места	–
6	**Площадь помещения, машино-места (Р), м^2**	33.9
7	**Назначение помещения**	жилое
8	**Вид жилого помещения (квартира, комната (в квартире), если жилое помещение расположено в многоквартирном доме**	квартира
9	**Вид (виды) разрешенного использования помещения**	–
10	**Наименование помещения**	Квартира № 51
11	**Кадастровый номер (при наличии) или обозначение на плане этажа (или поэтажном плане) квартиры, в которой расположена комната**	–
12	**Сведения об отнесении к общему имуществу в многоквартирном доме или к вспомогательным помещениям**	–

13	**Сведения об отнесении к специализированному жилищному фонду или к жилым помещениям наемного дома социального использования или наемного дома коммерческого использования**	–
14	**Сведения о включении помещения в единый государственный реестр объектов культурного наследия (памятников истории и культуры) народов Российской Федерации**	–
14.1	Регистрационный номер, вид и наименование объекта недвижимости в едином государственном реестре объектов культурного наследия (памятников истории и культуры) народов Российской Федерации либо регистрационный номер учетной карты объекта, представляющего собой историко-культурную ценность, вид и наименование выявленного объекта культурного наследия	–
14.2	Реквизиты решений Правительства Российской Федерации, органов охраны объектов культурного наследия о включении объекта недвижимости в единый государственный реестр объектов культурного наследия (памятников истории и культуры) народов Российской Федерации либо об отнесении объекта недвижимости к выявленным объектам культурного наследия, подлежащим государственной охране	–
14.3	Реквизиты документа, на основании которого установлены требования к сохранению, содержанию и использованию объектов культурного наследия (памятников истории и культуры) народов Российской Федерации, требования к обеспечению доступа к таким объектам либо выявленному объекту культурного наследия	–

1. Сведения о помещениях, машино-местах, созданных, образованных или характеристики которых подлежат изменению в связи с реконструкцией здания, сооружения		
Обозначение (номер) помещения, машино-места на плане здания, сооружения, плане этажа 52		
Кадастровый номер –		
№ п/п	**Наименование характеристики**	**Значение характеристики**
1	2	3
1	**Вид объекта недвижимости (помещение, машино-место)**	Помещение
2	**Ранее присвоенный государственный учетный номер помещения, машино-места (кадастровый, инвентарный или условный номер)**	–
3	**Кадастровый номер исходного объекта недвижимости (объектов недвижимости)**	–
4	**Номер, тип этажа (этажей), на котором (которых) расположено помещение, машино-место**	6 - Этаж
5	**Адрес помещения, машино-места**	Российская Федерация, Тюменская обл., Тюмень г, Дамбовская ул, 29 д, 1 корп, 52 кв
	Местоположения помещения, машино-места	–
	Дополнение местоположения помещения, машино-места	–
6	**Площадь помещения, машино-места (Р), м^2**	32.8
7	**Назначение помещения**	жилое
8	**Вид жилого помещения (квартира, комната (в квартире), если жилое помещение расположено в многоквартирном доме**	квартира
9	**Вид (виды) разрешенного использования помещения**	–
10	**Наименование помещения**	Квартира № 52
11	**Кадастровый номер (при наличии) или обозначение на плане этажа (или поэтажном плане) квартиры, в которой расположена комната**	–
12	**Сведения об отнесении к общему имуществу в многоквартирном доме или к вспомогательным помещениям**	–

13	**Сведения об отнесении к специализированному жилищному фонду или к жилым помещениям наемного дома социального использования или наемного дома коммерческого использования**	–
14	**Сведения о включении помещения в единый государственный реестр объектов культурного наследия (памятников истории и культуры) народов Российской Федерации**	–
14.1	Регистрационный номер, вид и наименование объекта недвижимости в едином государственном реестре объектов культурного наследия (памятников истории и культуры) народов Российской Федерации либо регистрационный номер учетной карты объекта, представляющего собой историко-культурную ценность, вид и наименование выявленного объекта культурного наследия	–
14.2	Реквизиты решений Правительства Российской Федерации, органов охраны объектов культурного наследия о включении объекта недвижимости в единый государственный реестр объектов культурного наследия (памятников истории и культуры) народов Российской Федерации либо об отнесении объекта недвижимости к выявленным объектам культурного наследия, подлежащим государственной охране	–
14.3	Реквизиты документа, на основании которого установлены требования к сохранению, содержанию и использованию объектов культурного наследия (памятников истории и культуры) народов Российской Федерации, требования к обеспечению доступа к таким объектам либо выявленному объекту культурного наследия	–

1. Сведения о помещениях, машино-местах, созданных, образованных или характеристики которых подлежат изменению в связи с реконструкцией здания, сооружения		
Обозначение (номер) помещения, машино-места на плане здания, сооружения, плане этажа 53		
Кадастровый номер –		
№ п/п	**Наименование характеристики**	**Значение характеристики**
1	2	3
1	**Вид объекта недвижимости (помещение, машино-место)**	Помещение
2	**Ранее присвоенный государственный учетный номер помещения, машино-места (кадастровый, инвентарный или условный номер)**	–
3	**Кадастровый номер исходного объекта недвижимости (объектов недвижимости)**	–
4	**Номер, тип этажа (этажей), на котором (которых) расположено помещение, машино-место**	6 - Этаж
5	**Адрес помещения, машино-места**	Российская Федерация, Тюменская обл., Тюмень г, Дамбовская ул, 29 д, 1 корп, 53 кв
	Местоположения помещения, машино-места	–
	Дополнение местоположения помещения, машино-места	–
6	**Площадь помещения, машино-места (Р), м^2**	32.8
7	**Назначение помещения**	жилое
8	**Вид жилого помещения (квартира, комната (в квартире), если жилое помещение расположено в многоквартирном доме**	квартира
9	**Вид (виды) разрешенного использования помещения**	–
10	**Наименование помещения**	Квартира № 53
11	**Кадастровый номер (при наличии) или обозначение на плане этажа (или поэтажном плане) квартиры, в которой расположена комната**	–
12	**Сведения об отнесении к общему имуществу в многоквартирном доме или к вспомогательным помещениям**	–

13	**Сведения об отнесении к специализированному жилищному фонду или к жилым помещениям наемного дома социального использования или наемного дома коммерческого использования**	–
14	**Сведения о включении помещения в единый государственный реестр объектов культурного наследия (памятников истории и культуры) народов Российской Федерации**	–
14.1	Регистрационный номер, вид и наименование объекта недвижимости в едином государственном реестре объектов культурного наследия (памятников истории и культуры) народов Российской Федерации либо регистрационный номер учетной карты объекта, представляющего собой историко-культурную ценность, вид и наименование выявленного объекта культурного наследия	–
14.2	Реквизиты решений Правительства Российской Федерации, органов охраны объектов культурного наследия о включении объекта недвижимости в единый государственный реестр объектов культурного наследия (памятников истории и культуры) народов Российской Федерации либо об отнесении объекта недвижимости к выявленным объектам культурного наследия, подлежащим государственной охране	–
14.3	Реквизиты документа, на основании которого установлены требования к сохранению, содержанию и использованию объектов культурного наследия (памятников истории и культуры) народов Российской Федерации, требования к обеспечению доступа к таким объектам либо выявленному объекту культурного наследия	–

1. Сведения о помещениях, машино-местах, созданных, образованных или характеристики которых подлежат изменению в связи с реконструкцией здания, сооружения		
Обозначение (номер) помещения, машино-места на плане здания, сооружения, плане этажа 54		
Кадастровый номер –		
№ п/п	**Наименование характеристики**	**Значение характеристики**
1	2	3
1	**Вид объекта недвижимости (помещение, машино-место)**	Помещение
2	**Ранее присвоенный государственный учетный номер помещения, машино-места (кадастровый, инвентарный или условный номер)**	–
3	**Кадастровый номер исходного объекта недвижимости (объектов недвижимости)**	–
4	**Номер, тип этажа (этажей), на котором (которых) расположено помещение, машино-место**	6 - Этаж
5	**Адрес помещения, машино-места**	Российская Федерация, Тюменская обл., Тюмень г, Дамбовская ул, 29 д, 1 корп, 54 кв
	Местоположения помещения, машино-места	–
	Дополнение местоположения помещения, машино-места	–
6	**Площадь помещения, машино-места (Р), м^2**	35.5
7	**Назначение помещения**	жилое
8	**Вид жилого помещения (квартира, комната (в квартире), если жилое помещение расположено в многоквартирном доме**	квартира
9	**Вид (виды) разрешенного использования помещения**	–
10	**Наименование помещения**	Квартира № 54
11	**Кадастровый номер (при наличии) или обозначение на плане этажа (или поэтажном плане) квартиры, в которой расположена комната**	–
12	**Сведения об отнесении к общему имуществу в многоквартирном доме или к вспомогательным помещениям**	–

13	**Сведения об отнесении к специализированному жилищному фонду или к жилым помещениям наемного дома социального использования или наемного дома коммерческого использования**	–
14	**Сведения о включении помещения в единый государственный реестр объектов культурного наследия (памятников истории и культуры) народов Российской Федерации**	–
14.1	Регистрационный номер, вид и наименование объекта недвижимости в едином государственном реестре объектов культурного наследия (памятников истории и культуры) народов Российской Федерации либо регистрационный номер учетной карты объекта, представляющего собой историко-культурную ценность, вид и наименование выявленного объекта культурного наследия	–
14.2	Реквизиты решений Правительства Российской Федерации, органов охраны объектов культурного наследия о включении объекта недвижимости в единый государственный реестр объектов культурного наследия (памятников истории и культуры) народов Российской Федерации либо об отнесении объекта недвижимости к выявленным объектам культурного наследия, подлежащим государственной охране	–
14.3	Реквизиты документа, на основании которого установлены требования к сохранению, содержанию и использованию объектов культурного наследия (памятников истории и культуры) народов Российской Федерации, требования к обеспечению доступа к таким объектам либо выявленному объекту культурного наследия	–

1. Сведения о помещениях, машино-местах, созданных, образованных или характеристики которых подлежат изменению в связи с реконструкцией здания, сооружения		
Обозначение (номер) помещения, машино-места на плане здания, сооружения, плане этажа 55		
Кадастровый номер –		
№ п/п	**Наименование характеристики**	**Значение характеристики**
1	2	3
1	**Вид объекта недвижимости (помещение, машино-место)**	Помещение
2	**Ранее присвоенный государственный учетный номер помещения, машино-места (кадастровый, инвентарный или условный номер)**	–
3	**Кадастровый номер исходного объекта недвижимости (объектов недвижимости)**	–
4	**Номер, тип этажа (этажей), на котором (которых) расположено помещение, машино-место**	6 - Значение отсутствует
5	**Адрес помещения, машино-места**	Российская Федерация, Тюменская обл., Тюмень г, Дамбовская ул, 29 д, 1 корп, 55 кв
	Местоположения помещения, машино-места	–
	Дополнение местоположения помещения, машино-места	–
6	**Площадь помещения, машино-места (Р), м^2**	68.2
7	**Назначение помещения**	жилое
8	**Вид жилого помещения (квартира, комната (в квартире), если жилое помещение расположено в многоквартирном доме**	квартира
9	**Вид (виды) разрешенного использования помещения**	–
10	**Наименование помещения**	Квартира № 55
11	**Кадастровый номер (при наличии) или обозначение на плане этажа (или поэтажном плане) квартиры, в которой расположена комната**	–
12	**Сведения об отнесении к общему имуществу в многоквартирном доме или к вспомогательным помещениям**	–

13	**Сведения об отнесении к специализированному жилищному фонду или к жилым помещениям наемного дома социального использования или наемного дома коммерческого использования**	–
14	**Сведения о включении помещения в единый государственный реестр объектов культурного наследия (памятников истории и культуры) народов Российской Федерации**	–
14.1	Регистрационный номер, вид и наименование объекта недвижимости в едином государственном реестре объектов культурного наследия (памятников истории и культуры) народов Российской Федерации либо регистрационный номер учетной карты объекта, представляющего собой историко-культурную ценность, вид и наименование выявленного объекта культурного наследия	–
14.2	Реквизиты решений Правительства Российской Федерации, органов охраны объектов культурного наследия о включении объекта недвижимости в единый государственный реестр объектов культурного наследия (памятников истории и культуры) народов Российской Федерации либо об отнесении объекта недвижимости к выявленным объектам культурного наследия, подлежащим государственной охране	–
14.3	Реквизиты документа, на основании которого установлены требования к сохранению, содержанию и использованию объектов культурного наследия (памятников истории и культуры) народов Российской Федерации, требования к обеспечению доступа к таким объектам либо выявленному объекту культурного наследия	–

1. Сведения о помещениях, машино-местах, созданных, образованных или характеристики которых подлежат изменению в связи с реконструкцией здания, сооружения		
Обозначение (номер) помещения, машино-места на плане здания, сооружения, плане этажа 56		
Кадастровый номер –		
№ п/п	**Наименование характеристики**	**Значение характеристики**
1	2	3
1	**Вид объекта недвижимости (помещение, машино-место)**	Помещение
2	**Ранее присвоенный государственный учетный номер помещения, машино-места (кадастровый, инвентарный или условный номер)**	–
3	**Кадастровый номер исходного объекта недвижимости (объектов недвижимости)**	–
4	**Номер, тип этажа (этажей), на котором (которых) расположено помещение, машино-место**	7 - Этаж
5	**Адрес помещения, машино-места**	Российская Федерация, Тюменская обл., Тюмень г, Дамбовская ул, 29 д, 1 корп, 56 кв
	Местоположения помещения, машино-места	–
	Дополнение местоположения помещения, машино-места	–
6	**Площадь помещения, машино-места (Р), м^2**	50.9
7	**Назначение помещения**	жилое
8	**Вид жилого помещения (квартира, комната (в квартире), если жилое помещение расположено в многоквартирном доме**	квартира
9	**Вид (виды) разрешенного использования помещения**	–
10	**Наименование помещения**	Квартира № 56
11	**Кадастровый номер (при наличии) или обозначение на плане этажа (или поэтажном плане) квартиры, в которой расположена комната**	–
12	**Сведения об отнесении к общему имуществу в многоквартирном доме или к вспомогательным помещениям**	–

13	**Сведения об отнесении к специализированному жилищному фонду или к жилым помещениям наемного дома социального использования или наемного дома коммерческого использования**	–
14	**Сведения о включении помещения в единый государственный реестр объектов культурного наследия (памятников истории и культуры) народов Российской Федерации**	–
14.1	Регистрационный номер, вид и наименование объекта недвижимости в едином государственном реестре объектов культурного наследия (памятников истории и культуры) народов Российской Федерации либо регистрационный номер учетной карты объекта, представляющего собой историко-культурную ценность, вид и наименование выявленного объекта культурного наследия	–
14.2	Реквизиты решений Правительства Российской Федерации, органов охраны объектов культурного наследия о включении объекта недвижимости в единый государственный реестр объектов культурного наследия (памятников истории и культуры) народов Российской Федерации либо об отнесении объекта недвижимости к выявленным объектам культурного наследия, подлежащим государственной охране	–
14.3	Реквизиты документа, на основании которого установлены требования к сохранению, содержанию и использованию объектов культурного наследия (памятников истории и культуры) народов Российской Федерации, требования к обеспечению доступа к таким объектам либо выявленному объекту культурного наследия	–

1. Сведения о помещениях, машино-местах, созданных, образованных или характеристики которых подлежат изменению в связи с реконструкцией здания, сооружения		
Обозначение (номер) помещения, машино-места на плане здания, сооружения, плане этажа 57		
Кадастровый номер –		
№ п/п	**Наименование характеристики**	**Значение характеристики**
1	2	3
1	**Вид объекта недвижимости (помещение, машино-место)**	Помещение
2	**Ранее присвоенный государственный учетный номер помещения, машино-места (кадастровый, инвентарный или условный номер)**	–
3	**Кадастровый номер исходного объекта недвижимости (объектов недвижимости)**	–
4	**Номер, тип этажа (этажей), на котором (которых) расположено помещение, машино-место**	7 - Этаж
5	**Адрес помещения, машино-места**	Российская Федерация, Тюменская обл., Тюмень г, Дамбовская ул, 29 д, 1 корп, 57 кв
	Местоположения помещения, машино-места	–
	Дополнение местоположения помещения, машино-места	–
6	**Площадь помещения, машино-места (Р), м^2**	55.4
7	**Назначение помещения**	жилое
8	**Вид жилого помещения (квартира, комната (в квартире), если жилое помещение расположено в многоквартирном доме**	квартира
9	**Вид (виды) разрешенного использования помещения**	–
10	**Наименование помещения**	Квартира № 57
11	**Кадастровый номер (при наличии) или обозначение на плане этажа (или поэтажном плане) квартиры, в которой расположена комната**	–
12	**Сведения об отнесении к общему имуществу в многоквартирном доме или к вспомогательным помещениям**	–

13	**Сведения об отнесении к специализированному жилищному фонду или к жилым помещениям наемного дома социального использования или наемного дома коммерческого использования**	–
14	**Сведения о включении помещения в единый государственный реестр объектов культурного наследия (памятников истории и культуры) народов Российской Федерации**	–
14.1	Регистрационный номер, вид и наименование объекта недвижимости в едином государственном реестре объектов культурного наследия (памятников истории и культуры) народов Российской Федерации либо регистрационный номер учетной карты объекта, представляющего собой историко-культурную ценность, вид и наименование выявленного объекта культурного наследия	–
14.2	Реквизиты решений Правительства Российской Федерации, органов охраны объектов культурного наследия о включении объекта недвижимости в единый государственный реестр объектов культурного наследия (памятников истории и культуры) народов Российской Федерации либо об отнесении объекта недвижимости к выявленным объектам культурного наследия, подлежащим государственной охране	–
14.3	Реквизиты документа, на основании которого установлены требования к сохранению, содержанию и использованию объектов культурного наследия (памятников истории и культуры) народов Российской Федерации, требования к обеспечению доступа к таким объектам либо выявленному объекту культурного наследия	–

1. Сведения о помещениях, машино-местах, созданных, образованных или характеристики которых подлежат изменению в связи с реконструкцией здания, сооружения		
Обозначение (номер) помещения, машино-места на плане здания, сооружения, плане этажа 58		
Кадастровый номер –		
№ п/п	**Наименование характеристики**	**Значение характеристики**
1	2	3
1	**Вид объекта недвижимости (помещение, машино-место)**	Помещение
2	**Ранее присвоенный государственный учетный номер помещения, машино-места (кадастровый, инвентарный или условный номер)**	–
3	**Кадастровый номер исходного объекта недвижимости (объектов недвижимости)**	–
4	**Номер, тип этажа (этажей), на котором (которых) расположено помещение, машино-место**	7 - Этаж
5	**Адрес помещения, машино-места**	Российская Федерация, Тюменская обл., Тюмень г, Дамбовская ул, 29 д, 1 корп, 58 кв
	Местоположения помещения, машино-места	–
	Дополнение местоположения помещения, машино-места	–
6	**Площадь помещения, машино-места (Р), м^2**	47.5
7	**Назначение помещения**	жилое
8	**Вид жилого помещения (квартира, комната (в квартире), если жилое помещение расположено в многоквартирном доме**	квартира
9	**Вид (виды) разрешенного использования помещения**	–
10	**Наименование помещения**	Квартира № 58
11	**Кадастровый номер (при наличии) или обозначение на плане этажа (или поэтажном плане) квартиры, в которой расположена комната**	–
12	**Сведения об отнесении к общему имуществу в многоквартирном доме или к вспомогательным помещениям**	–

13	**Сведения об отнесении к специализированному жилищному фонду или к жилым помещениям наемного дома социального использования или наемного дома коммерческого использования**	–
14	**Сведения о включении помещения в единый государственный реестр объектов культурного наследия (памятников истории и культуры) народов Российской Федерации**	–
14.1	Регистрационный номер, вид и наименование объекта недвижимости в едином государственном реестре объектов культурного наследия (памятников истории и культуры) народов Российской Федерации либо регистрационный номер учетной карты объекта, представляющего собой историко-культурную ценность, вид и наименование выявленного объекта культурного наследия	–
14.2	Реквизиты решений Правительства Российской Федерации, органов охраны объектов культурного наследия о включении объекта недвижимости в единый государственный реестр объектов культурного наследия (памятников истории и культуры) народов Российской Федерации либо об отнесении объекта недвижимости к выявленным объектам культурного наследия, подлежащим государственной охране	–
14.3	Реквизиты документа, на основании которого установлены требования к сохранению, содержанию и использованию объектов культурного наследия (памятников истории и культуры) народов Российской Федерации, требования к обеспечению доступа к таким объектам либо выявленному объекту культурного наследия	–

1. Сведения о помещениях, машино-местах, созданных, образованных или характеристики которых подлежат изменению в связи с реконструкцией здания, сооружения		
Обозначение (номер) помещения, машино-места на плане здания, сооружения, плане этажа 59		
Кадастровый номер –		
№ п/п	**Наименование характеристики**	**Значение характеристики**
1	2	3
1	**Вид объекта недвижимости (помещение, машино-место)**	Помещение
2	**Ранее присвоенный государственный учетный номер помещения, машино-места (кадастровый, инвентарный или условный номер)**	–
3	**Кадастровый номер исходного объекта недвижимости (объектов недвижимости)**	–
4	**Номер, тип этажа (этажей), на котором (которых) расположено помещение, машино-место**	7 - Этаж
5	**Адрес помещения, машино-места**	Российская Федерация, Тюменская обл., Тюмень г, Дамбовская ул, 29 д, 1 корп, 59 кв
	Местоположения помещения, машино-места	–
	Дополнение местоположения помещения, машино-места	–
6	**Площадь помещения, машино-места (Р), м^2**	34.1
7	**Назначение помещения**	жилое
8	**Вид жилого помещения (квартира, комната (в квартире), если жилое помещение расположено в многоквартирном доме**	квартира
9	**Вид (виды) разрешенного использования помещения**	–
10	**Наименование помещения**	Квартира № 59
11	**Кадастровый номер (при наличии) или обозначение на плане этажа (или поэтажном плане) квартиры, в которой расположена комната**	–
12	**Сведения об отнесении к общему имуществу в многоквартирном доме или к вспомогательным помещениям**	–

13	**Сведения об отнесении к специализированному жилищному фонду или к жилым помещениям наемного дома социального использования или наемного дома коммерческого использования**	–
14	**Сведения о включении помещения в единый государственный реестр объектов культурного наследия (памятников истории и культуры) народов Российской Федерации**	–
14.1	Регистрационный номер, вид и наименование объекта недвижимости в едином государственном реестре объектов культурного наследия (памятников истории и культуры) народов Российской Федерации либо регистрационный номер учетной карты объекта, представляющего собой историко-культурную ценность, вид и наименование выявленного объекта культурного наследия	–
14.2	Реквизиты решений Правительства Российской Федерации, органов охраны объектов культурного наследия о включении объекта недвижимости в единый государственный реестр объектов культурного наследия (памятников истории и культуры) народов Российской Федерации либо об отнесении объекта недвижимости к выявленным объектам культурного наследия, подлежащим государственной охране	–
14.3	Реквизиты документа, на основании которого установлены требования к сохранению, содержанию и использованию объектов культурного наследия (памятников истории и культуры) народов Российской Федерации, требования к обеспечению доступа к таким объектам либо выявленному объекту культурного наследия	–

1. Сведения о помещениях, машино-местах, созданных, образованных или характеристики которых подлежат изменению в связи с реконструкцией здания, сооружения		
Обозначение (номер) помещения, машино-места на плане здания, сооружения, плане этажа 60		
Кадастровый номер –		
№ п/п	**Наименование характеристики**	**Значение характеристики**
1	2	3
1	**Вид объекта недвижимости (помещение, машино-место)**	Помещение
2	**Ранее присвоенный государственный учетный номер помещения, машино-места (кадастровый, инвентарный или условный номер)**	–
3	**Кадастровый номер исходного объекта недвижимости (объектов недвижимости)**	–
4	**Номер, тип этажа (этажей), на котором (которых) расположено помещение, машино-место**	7 - Этаж
5	**Адрес помещения, машино-места**	Российская Федерация, Тюменская обл., Тюмень г, Дамбовская ул, 29 д, 1 корп, 60 кв
	Местоположения помещения, машино-места	–
	Дополнение местоположения помещения, машино-места	–
6	**Площадь помещения, машино-места (Р), м^2**	24.7
7	**Назначение помещения**	жилое
8	**Вид жилого помещения (квартира, комната (в квартире), если жилое помещение расположено в многоквартирном доме**	квартира
9	**Вид (виды) разрешенного использования помещения**	–
10	**Наименование помещения**	Квартира № 60
11	**Кадастровый номер (при наличии) или обозначение на плане этажа (или поэтажном плане) квартиры, в которой расположена комната**	–
12	**Сведения об отнесении к общему имуществу в многоквартирном доме или к вспомогательным помещениям**	–

13	**Сведения об отнесении к специализированному жилищному фонду или к жилым помещениям наемного дома социального использования или наемного дома коммерческого использования**	–
14	**Сведения о включении помещения в единый государственный реестр объектов культурного наследия (памятников истории и культуры) народов Российской Федерации**	–
14.1	Регистрационный номер, вид и наименование объекта недвижимости в едином государственном реестре объектов культурного наследия (памятников истории и культуры) народов Российской Федерации либо регистрационный номер учетной карты объекта, представляющего собой историко-культурную ценность, вид и наименование выявленного объекта культурного наследия	–
14.2	Реквизиты решений Правительства Российской Федерации, органов охраны объектов культурного наследия о включении объекта недвижимости в единый государственный реестр объектов культурного наследия (памятников истории и культуры) народов Российской Федерации либо об отнесении объекта недвижимости к выявленным объектам культурного наследия, подлежащим государственной охране	–
14.3	Реквизиты документа, на основании которого установлены требования к сохранению, содержанию и использованию объектов культурного наследия (памятников истории и культуры) народов Российской Федерации, требования к обеспечению доступа к таким объектам либо выявленному объекту культурного наследия	–

1. Сведения о помещениях, машино-местах, созданных, образованных или характеристики которых подлежат изменению в связи с реконструкцией здания, сооружения		
Обозначение (номер) помещения, машино-места на плане здания, сооружения, плане этажа 61		
Кадастровый номер –		
№ п/п	**Наименование характеристики**	**Значение характеристики**
1	2	3
1	**Вид объекта недвижимости (помещение, машино-место)**	Помещение
2	**Ранее присвоенный государственный учетный номер помещения, машино-места (кадастровый, инвентарный или условный номер)**	–
3	**Кадастровый номер исходного объекта недвижимости (объектов недвижимости)**	–
4	**Номер, тип этажа (этажей), на котором (которых) расположено помещение, машино-место**	7 - Этаж
5	**Адрес помещения, машино-места**	Российская Федерация, Тюменская обл., Тюмень г, Дамбовская ул, 29 д, 1 корп, 61 кв
	Местоположения помещения, машино-места	–
	Дополнение местоположения помещения, машино-места	–
6	**Площадь помещения, машино-места (Р), м^2**	24.7
7	**Назначение помещения**	жилое
8	**Вид жилого помещения (квартира, комната (в квартире), если жилое помещение расположено в многоквартирном доме**	квартира
9	**Вид (виды) разрешенного использования помещения**	–
10	**Наименование помещения**	Квартира № 61
11	**Кадастровый номер (при наличии) или обозначение на плане этажа (или поэтажном плане) квартиры, в которой расположена комната**	–
12	**Сведения об отнесении к общему имуществу в многоквартирном доме или к вспомогательным помещениям**	–

13	**Сведения об отнесении к специализированному жилищному фонду или к жилым помещениям наемного дома социального использования или наемного дома коммерческого использования**	–
14	**Сведения о включении помещения в единый государственный реестр объектов культурного наследия (памятников истории и культуры) народов Российской Федерации**	–
14.1	Регистрационный номер, вид и наименование объекта недвижимости в едином государственном реестре объектов культурного наследия (памятников истории и культуры) народов Российской Федерации либо регистрационный номер учетной карты объекта, представляющего собой историко-культурную ценность, вид и наименование выявленного объекта культурного наследия	–
14.2	Реквизиты решений Правительства Российской Федерации, органов охраны объектов культурного наследия о включении объекта недвижимости в единый государственный реестр объектов культурного наследия (памятников истории и культуры) народов Российской Федерации либо об отнесении объекта недвижимости к выявленным объектам культурного наследия, подлежащим государственной охране	–
14.3	Реквизиты документа, на основании которого установлены требования к сохранению, содержанию и использованию объектов культурного наследия (памятников истории и культуры) народов Российской Федерации, требования к обеспечению доступа к таким объектам либо выявленному объекту культурного наследия	–

1. Сведения о помещениях, машино-местах, созданных, образованных или характеристики которых подлежат изменению в связи с реконструкцией здания, сооружения		
Обозначение (номер) помещения, машино-места на плане здания, сооружения, плане этажа 62		
Кадастровый номер –		
№ п/п	**Наименование характеристики**	**Значение характеристики**
1	2	3
1	**Вид объекта недвижимости (помещение, машино-место)**	Помещение
2	**Ранее присвоенный государственный учетный номер помещения, машино-места (кадастровый, инвентарный или условный номер)**	–
3	**Кадастровый номер исходного объекта недвижимости (объектов недвижимости)**	–
4	**Номер, тип этажа (этажей), на котором (которых) расположено помещение, машино-место**	7 - Этаж
5	**Адрес помещения, машино-места**	Российская Федерация, Тюменская обл., Тюмень г, Дамбовская ул, 29 д, 1 корп, 62 кв
	Местоположения помещения, машино-места	–
	Дополнение местоположения помещения, машино-места	–
6	**Площадь помещения, машино-места (Р), м^2**	33.9
7	**Назначение помещения**	жилое
8	**Вид жилого помещения (квартира, комната (в квартире), если жилое помещение расположено в многоквартирном доме**	квартира
9	**Вид (виды) разрешенного использования помещения**	–
10	**Наименование помещения**	Квартира № 62
11	**Кадастровый номер (при наличии) или обозначение на плане этажа (или поэтажном плане) квартиры, в которой расположена комната**	–
12	**Сведения об отнесении к общему имуществу в многоквартирном доме или к вспомогательным помещениям**	–

13	**Сведения об отнесении к специализированному жилищному фонду или к жилым помещениям наемного дома социального использования или наемного дома коммерческого использования**	–
14	**Сведения о включении помещения в единый государственный реестр объектов культурного наследия (памятников истории и культуры) народов Российской Федерации**	–
14.1	Регистрационный номер, вид и наименование объекта недвижимости в едином государственном реестре объектов культурного наследия (памятников истории и культуры) народов Российской Федерации либо регистрационный номер учетной карты объекта, представляющего собой историко-культурную ценность, вид и наименование выявленного объекта культурного наследия	–
14.2	Реквизиты решений Правительства Российской Федерации, органов охраны объектов культурного наследия о включении объекта недвижимости в единый государственный реестр объектов культурного наследия (памятников истории и культуры) народов Российской Федерации либо об отнесении объекта недвижимости к выявленным объектам культурного наследия, подлежащим государственной охране	–
14.3	Реквизиты документа, на основании которого установлены требования к сохранению, содержанию и использованию объектов культурного наследия (памятников истории и культуры) народов Российской Федерации, требования к обеспечению доступа к таким объектам либо выявленному объекту культурного наследия	–

1. Сведения о помещениях, машино-местах, созданных, образованных или характеристики которых подлежат изменению в связи с реконструкцией здания, сооружения		
Обозначение (номер) помещения, машино-места на плане здания, сооружения, плане этажа 63		
Кадастровый номер –		
№ п/п	**Наименование характеристики**	**Значение характеристики**
1	2	3
1	**Вид объекта недвижимости (помещение, машино-место)**	Помещение
2	**Ранее присвоенный государственный учетный номер помещения, машино-места (кадастровый, инвентарный или условный номер)**	–
3	**Кадастровый номер исходного объекта недвижимости (объектов недвижимости)**	–
4	**Номер, тип этажа (этажей), на котором (которых) расположено помещение, машино-место**	7 - Этаж
5	**Адрес помещения, машино-места**	Российская Федерация, Тюменская обл., Тюмень г, Дамбовская ул, 29 д, 1 корп, 63 кв
	Местоположения помещения, машино-места	–
	Дополнение местоположения помещения, машино-места	–
6	**Площадь помещения, машино-места (Р), м^2**	32.8
7	**Назначение помещения**	жилое
8	**Вид жилого помещения (квартира, комната (в квартире), если жилое помещение расположено в многоквартирном доме**	квартира
9	**Вид (виды) разрешенного использования помещения**	–
10	**Наименование помещения**	Квартира № 63
11	**Кадастровый номер (при наличии) или обозначение на плане этажа (или поэтажном плане) квартиры, в которой расположена комната**	–
12	**Сведения об отнесении к общему имуществу в многоквартирном доме или к вспомогательным помещениям**	–

13	**Сведения об отнесении к специализированному жилищному фонду или к жилым помещениям наемного дома социального использования или наемного дома коммерческого использования**	–
14	**Сведения о включении помещения в единый государственный реестр объектов культурного наследия (памятников истории и культуры) народов Российской Федерации**	–
14.1	Регистрационный номер, вид и наименование объекта недвижимости в едином государственном реестре объектов культурного наследия (памятников истории и культуры) народов Российской Федерации либо регистрационный номер учетной карты объекта, представляющего собой историко-культурную ценность, вид и наименование выявленного объекта культурного наследия	–
14.2	Реквизиты решений Правительства Российской Федерации, органов охраны объектов культурного наследия о включении объекта недвижимости в единый государственный реестр объектов культурного наследия (памятников истории и культуры) народов Российской Федерации либо об отнесении объекта недвижимости к выявленным объектам культурного наследия, подлежащим государственной охране	–
14.3	Реквизиты документа, на основании которого установлены требования к сохранению, содержанию и использованию объектов культурного наследия (памятников истории и культуры) народов Российской Федерации, требования к обеспечению доступа к таким объектам либо выявленному объекту культурного наследия	–

1. Сведения о помещениях, машино-местах, созданных, образованных или характеристики которых подлежат изменению в связи с реконструкцией здания, сооружения		
Обозначение (номер) помещения, машино-места на плане здания, сооружения, плане этажа 64		
Кадастровый номер –		
№ п/п	**Наименование характеристики**	**Значение характеристики**
1	2	3
1	**Вид объекта недвижимости (помещение, машино-место)**	Помещение
2	**Ранее присвоенный государственный учетный номер помещения, машино-места (кадастровый, инвентарный или условный номер)**	–
3	**Кадастровый номер исходного объекта недвижимости (объектов недвижимости)**	–
4	**Номер, тип этажа (этажей), на котором (которых) расположено помещение, машино-место**	7 - Этаж
5	**Адрес помещения, машино-места**	Российская Федерация, Тюменская обл., Тюмень г, Дамбовская ул, 29 д, 1 корп, 64 кв
	Местоположения помещения, машино-места	–
	Дополнение местоположения помещения, машино-места	–
6	**Площадь помещения, машино-места (Р), м^2**	32.8
7	**Назначение помещения**	жилое
8	**Вид жилого помещения (квартира, комната (в квартире), если жилое помещение расположено в многоквартирном доме**	квартира
9	**Вид (виды) разрешенного использования помещения**	–
10	**Наименование помещения**	Квартира № 64
11	**Кадастровый номер (при наличии) или обозначение на плане этажа (или поэтажном плане) квартиры, в которой расположена комната**	–
12	**Сведения об отнесении к общему имуществу в многоквартирном доме или к вспомогательным помещениям**	–

13	**Сведения об отнесении к специализированному жилищному фонду или к жилым помещениям наемного дома социального использования или наемного дома коммерческого использования**	–
14	**Сведения о включении помещения в единый государственный реестр объектов культурного наследия (памятников истории и культуры) народов Российской Федерации**	–
14.1	Регистрационный номер, вид и наименование объекта недвижимости в едином государственном реестре объектов культурного наследия (памятников истории и культуры) народов Российской Федерации либо регистрационный номер учетной карты объекта, представляющего собой историко-культурную ценность, вид и наименование выявленного объекта культурного наследия	–
14.2	Реквизиты решений Правительства Российской Федерации, органов охраны объектов культурного наследия о включении объекта недвижимости в единый государственный реестр объектов культурного наследия (памятников истории и культуры) народов Российской Федерации либо об отнесении объекта недвижимости к выявленным объектам культурного наследия, подлежащим государственной охране	–
14.3	Реквизиты документа, на основании которого установлены требования к сохранению, содержанию и использованию объектов культурного наследия (памятников истории и культуры) народов Российской Федерации, требования к обеспечению доступа к таким объектам либо выявленному объекту культурного наследия	–

1. Сведения о помещениях, машино-местах, созданных, образованных или характеристики которых подлежат изменению в связи с реконструкцией здания, сооружения		
Обозначение (номер) помещения, машино-места на плане здания, сооружения, плане этажа 65		
Кадастровый номер –		
№ п/п	**Наименование характеристики**	**Значение характеристики**
1	2	3
1	**Вид объекта недвижимости (помещение, машино-место)**	Помещение
2	**Ранее присвоенный государственный учетный номер помещения, машино-места (кадастровый, инвентарный или условный номер)**	–
3	**Кадастровый номер исходного объекта недвижимости (объектов недвижимости)**	–
4	**Номер, тип этажа (этажей), на котором (которых) расположено помещение, машино-место**	7 - Этаж
5	**Адрес помещения, машино-места**	Российская Федерация, Тюменская обл., Тюмень г, Дамбовская ул, 29 д, 1 корп, 65 кв
	Местоположения помещения, машино-места	–
	Дополнение местоположения помещения, машино-места	–
6	**Площадь помещения, машино-места (Р), м^2**	35.5
7	**Назначение помещения**	жилое
8	**Вид жилого помещения (квартира, комната (в квартире), если жилое помещение расположено в многоквартирном доме**	квартира
9	**Вид (виды) разрешенного использования помещения**	–
10	**Наименование помещения**	Квартира № 65
11	**Кадастровый номер (при наличии) или обозначение на плане этажа (или поэтажном плане) квартиры, в которой расположена комната**	–
12	**Сведения об отнесении к общему имуществу в многоквартирном доме или к вспомогательным помещениям**	–

13	**Сведения об отнесении к специализированному жилищному фонду или к жилым помещениям наемного дома социального использования или наемного дома коммерческого использования**	–
14	**Сведения о включении помещения в единый государственный реестр объектов культурного наследия (памятников истории и культуры) народов Российской Федерации**	–
14.1	Регистрационный номер, вид и наименование объекта недвижимости в едином государственном реестре объектов культурного наследия (памятников истории и культуры) народов Российской Федерации либо регистрационный номер учетной карты объекта, представляющего собой историко-культурную ценность, вид и наименование выявленного объекта культурного наследия	–
14.2	Реквизиты решений Правительства Российской Федерации, органов охраны объектов культурного наследия о включении объекта недвижимости в единый государственный реестр объектов культурного наследия (памятников истории и культуры) народов Российской Федерации либо об отнесении объекта недвижимости к выявленным объектам культурного наследия, подлежащим государственной охране	–
14.3	Реквизиты документа, на основании которого установлены требования к сохранению, содержанию и использованию объектов культурного наследия (памятников истории и культуры) народов Российской Федерации, требования к обеспечению доступа к таким объектам либо выявленному объекту культурного наследия	–

1. Сведения о помещениях, машино-местах, созданных, образованных или характеристики которых подлежат изменению в связи с реконструкцией здания, сооружения		
Обозначение (номер) помещения, машино-места на плане здания, сооружения, плане этажа 66		
Кадастровый номер –		
№ п/п	**Наименование характеристики**	**Значение характеристики**
1	2	3
1	**Вид объекта недвижимости (помещение, машино-место)**	Помещение
2	**Ранее присвоенный государственный учетный номер помещения, машино-места (кадастровый, инвентарный или условный номер)**	–
3	**Кадастровый номер исходного объекта недвижимости (объектов недвижимости)**	–
4	**Номер, тип этажа (этажей), на котором (которых) расположено помещение, машино-место**	7 - Этаж
5	**Адрес помещения, машино-места**	Российская Федерация, Тюменская обл., Тюмень г, Дамбовская ул, 29 д, 1 корп, 66 кв
	Местоположения помещения, машино-места	–
	Дополнение местоположения помещения, машино-места	–
6	**Площадь помещения, машино-места (Р), м^2**	68.2
7	**Назначение помещения**	жилое
8	**Вид жилого помещения (квартира, комната (в квартире), если жилое помещение расположено в многоквартирном доме**	квартира
9	**Вид (виды) разрешенного использования помещения**	–
10	**Наименование помещения**	Квартира № 66
11	**Кадастровый номер (при наличии) или обозначение на плане этажа (или поэтажном плане) квартиры, в которой расположена комната**	–
12	**Сведения об отнесении к общему имуществу в многоквартирном доме или к вспомогательным помещениям**	–

13	**Сведения об отнесении к специализированному жилищному фонду или к жилым помещениям наемного дома социального использования или наемного дома коммерческого использования**	–
14	**Сведения о включении помещения в единый государственный реестр объектов культурного наследия (памятников истории и культуры) народов Российской Федерации**	–
14.1	Регистрационный номер, вид и наименование объекта недвижимости в едином государственном реестре объектов культурного наследия (памятников истории и культуры) народов Российской Федерации либо регистрационный номер учетной карты объекта, представляющего собой историко-культурную ценность, вид и наименование выявленного объекта культурного наследия	–
14.2	Реквизиты решений Правительства Российской Федерации, органов охраны объектов культурного наследия о включении объекта недвижимости в единый государственный реестр объектов культурного наследия (памятников истории и культуры) народов Российской Федерации либо об отнесении объекта недвижимости к выявленным объектам культурного наследия, подлежащим государственной охране	–
14.3	Реквизиты документа, на основании которого установлены требования к сохранению, содержанию и использованию объектов культурного наследия (памятников истории и культуры) народов Российской Федерации, требования к обеспечению доступа к таким объектам либо выявленному объекту культурного наследия	–

1. Сведения о помещениях, машино-местах, созданных, образованных или характеристики которых подлежат изменению в связи с реконструкцией здания, сооружения		
Обозначение (номер) помещения, машино-места на плане здания, сооружения, плане этажа 67		
Кадастровый номер –		
№ п/п	**Наименование характеристики**	**Значение характеристики**
1	2	3
1	**Вид объекта недвижимости (помещение, машино-место)**	Помещение
2	**Ранее присвоенный государственный учетный номер помещения, машино-места (кадастровый, инвентарный или условный номер)**	–
3	**Кадастровый номер исходного объекта недвижимости (объектов недвижимости)**	–
4	**Номер, тип этажа (этажей), на котором (которых) расположено помещение, машино-место**	8 - Этаж
5	**Адрес помещения, машино-места**	Российская Федерация, Тюменская обл., Тюмень г, Дамбовская ул, 29 д, 1 корп, 67 кв
	Местоположения помещения, машино-места	–
	Дополнение местоположения помещения, машино-места	–
6	**Площадь помещения, машино-места (Р), м^2**	50.9
7	**Назначение помещения**	жилое
8	**Вид жилого помещения (квартира, комната (в квартире), если жилое помещение расположено в многоквартирном доме**	квартира
9	**Вид (виды) разрешенного использования помещения**	–
10	**Наименование помещения**	Квартира № 67
11	**Кадастровый номер (при наличии) или обозначение на плане этажа (или поэтажном плане) квартиры, в которой расположена комната**	–
12	**Сведения об отнесении к общему имуществу в многоквартирном доме или к вспомогательным помещениям**	–

13	**Сведения об отнесении к специализированному жилищному фонду или к жилым помещениям наемного дома социального использования или наемного дома коммерческого использования**	–
14	**Сведения о включении помещения в единый государственный реестр объектов культурного наследия (памятников истории и культуры) народов Российской Федерации**	–
14.1	Регистрационный номер, вид и наименование объекта недвижимости в едином государственном реестре объектов культурного наследия (памятников истории и культуры) народов Российской Федерации либо регистрационный номер учетной карты объекта, представляющего собой историко-культурную ценность, вид и наименование выявленного объекта культурного наследия	–
14.2	Реквизиты решений Правительства Российской Федерации, органов охраны объектов культурного наследия о включении объекта недвижимости в единый государственный реестр объектов культурного наследия (памятников истории и культуры) народов Российской Федерации либо об отнесении объекта недвижимости к выявленным объектам культурного наследия, подлежащим государственной охране	–
14.3	Реквизиты документа, на основании которого установлены требования к сохранению, содержанию и использованию объектов культурного наследия (памятников истории и культуры) народов Российской Федерации, требования к обеспечению доступа к таким объектам либо выявленному объекту культурного наследия	–

1. Сведения о помещениях, машино-местах, созданных, образованных или характеристики которых подлежат изменению в связи с реконструкцией здания, сооружения		
Обозначение (номер) помещения, машино-места на плане здания, сооружения, плане этажа 68		
Кадастровый номер –		
№ п/п	**Наименование характеристики**	**Значение характеристики**
1	2	3
1	**Вид объекта недвижимости (помещение, машино-место)**	Помещение
2	**Ранее присвоенный государственный учетный номер помещения, машино-места (кадастровый, инвентарный или условный номер)**	–
3	**Кадастровый номер исходного объекта недвижимости (объектов недвижимости)**	–
4	**Номер, тип этажа (этажей), на котором (которых) расположено помещение, машино-место**	8 - Этаж
5	**Адрес помещения, машино-места**	Российская Федерация, Тюменская обл., Тюмень г, Дамбовская ул, 29 д, 1 корп, 68 кв
	Местоположения помещения, машино-места	–
	Дополнение местоположения помещения, машино-места	–
6	**Площадь помещения, машино-места (Р), м^2**	55.4
7	**Назначение помещения**	жилое
8	**Вид жилого помещения (квартира, комната (в квартире), если жилое помещение расположено в многоквартирном доме**	квартира
9	**Вид (виды) разрешенного использования помещения**	–
10	**Наименование помещения**	Квартира № 68
11	**Кадастровый номер (при наличии) или обозначение на плане этажа (или поэтажном плане) квартиры, в которой расположена комната**	–
12	**Сведения об отнесении к общему имуществу в многоквартирном доме или к вспомогательным помещениям**	–

13	**Сведения об отнесении к специализированному жилищному фонду или к жилым помещениям наемного дома социального использования или наемного дома коммерческого использования**	–
14	**Сведения о включении помещения в единый государственный реестр объектов культурного наследия (памятников истории и культуры) народов Российской Федерации**	–
14.1	Регистрационный номер, вид и наименование объекта недвижимости в едином государственном реестре объектов культурного наследия (памятников истории и культуры) народов Российской Федерации либо регистрационный номер учетной карты объекта, представляющего собой историко-культурную ценность, вид и наименование выявленного объекта культурного наследия	–
14.2	Реквизиты решений Правительства Российской Федерации, органов охраны объектов культурного наследия о включении объекта недвижимости в единый государственный реестр объектов культурного наследия (памятников истории и культуры) народов Российской Федерации либо об отнесении объекта недвижимости к выявленным объектам культурного наследия, подлежащим государственной охране	–
14.3	Реквизиты документа, на основании которого установлены требования к сохранению, содержанию и использованию объектов культурного наследия (памятников истории и культуры) народов Российской Федерации, требования к обеспечению доступа к таким объектам либо выявленному объекту культурного наследия	–

1. Сведения о помещениях, машино-местах, созданных, образованных или характеристики которых подлежат изменению в связи с реконструкцией здания, сооружения		
Обозначение (номер) помещения, машино-места на плане здания, сооружения, плане этажа 69		
Кадастровый номер –		
№ п/п	**Наименование характеристики**	**Значение характеристики**
1	2	3
1	**Вид объекта недвижимости (помещение, машино-место)**	Помещение
2	**Ранее присвоенный государственный учетный номер помещения, машино-места (кадастровый, инвентарный или условный номер)**	–
3	**Кадастровый номер исходного объекта недвижимости (объектов недвижимости)**	–
4	**Номер, тип этажа (этажей), на котором (которых) расположено помещение, машино-место**	8 - Этаж
5	**Адрес помещения, машино-места**	Российская Федерация, Тюменская обл., Тюмень г, Дамбовская ул, 29 д, 1 корп, 69 кв
	Местоположения помещения, машино-места	–
	Дополнение местоположения помещения, машино-места	–
6	**Площадь помещения, машино-места (Р), м^2**	47.5
7	**Назначение помещения**	жилое
8	**Вид жилого помещения (квартира, комната (в квартире), если жилое помещение расположено в многоквартирном доме**	квартира
9	**Вид (виды) разрешенного использования помещения**	–
10	**Наименование помещения**	Квартира № 69
11	**Кадастровый номер (при наличии) или обозначение на плане этажа (или поэтажном плане) квартиры, в которой расположена комната**	–
12	**Сведения об отнесении к общему имуществу в многоквартирном доме или к вспомогательным помещениям**	–

13	**Сведения об отнесении к специализированному жилищному фонду или к жилым помещениям наемного дома социального использования или наемного дома коммерческого использования**	–
14	**Сведения о включении помещения в единый государственный реестр объектов культурного наследия (памятников истории и культуры) народов Российской Федерации**	–
14.1	Регистрационный номер, вид и наименование объекта недвижимости в едином государственном реестре объектов культурного наследия (памятников истории и культуры) народов Российской Федерации либо регистрационный номер учетной карты объекта, представляющего собой историко-культурную ценность, вид и наименование выявленного объекта культурного наследия	–
14.2	Реквизиты решений Правительства Российской Федерации, органов охраны объектов культурного наследия о включении объекта недвижимости в единый государственный реестр объектов культурного наследия (памятников истории и культуры) народов Российской Федерации либо об отнесении объекта недвижимости к выявленным объектам культурного наследия, подлежащим государственной охране	–
14.3	Реквизиты документа, на основании которого установлены требования к сохранению, содержанию и использованию объектов культурного наследия (памятников истории и культуры) народов Российской Федерации, требования к обеспечению доступа к таким объектам либо выявленному объекту культурного наследия	–

1. Сведения о помещениях, машино-местах, созданных, образованных или характеристики которых подлежат изменению в связи с реконструкцией здания, сооружения		
Обозначение (номер) помещения, машино-места на плане здания, сооружения, плане этажа 70		
Кадастровый номер –		
№ п/п	**Наименование характеристики**	**Значение характеристики**
1	2	3
1	**Вид объекта недвижимости (помещение, машино-место)**	Помещение
2	**Ранее присвоенный государственный учетный номер помещения, машино-места (кадастровый, инвентарный или условный номер)**	–
3	**Кадастровый номер исходного объекта недвижимости (объектов недвижимости)**	–
4	**Номер, тип этажа (этажей), на котором (которых) расположено помещение, машино-место**	8 - Этаж
5	**Адрес помещения, машино-места**	Российская Федерация, Тюменская обл., Тюмень г, Дамбовская ул, 29 д, 1 корп, 70 кв
	Местоположения помещения, машино-места	–
	Дополнение местоположения помещения, машино-места	–
6	**Площадь помещения, машино-места (Р), м^2**	34.1
7	**Назначение помещения**	жилое
8	**Вид жилого помещения (квартира, комната (в квартире), если жилое помещение расположено в многоквартирном доме**	квартира
9	**Вид (виды) разрешенного использования помещения**	–
10	**Наименование помещения**	Квартира № 70
11	**Кадастровый номер (при наличии) или обозначение на плане этажа (или поэтажном плане) квартиры, в которой расположена комната**	–
12	**Сведения об отнесении к общему имуществу в многоквартирном доме или к вспомогательным помещениям**	–

13	**Сведения об отнесении к специализированному жилищному фонду или к жилым помещениям наемного дома социального использования или наемного дома коммерческого использования**	–
14	**Сведения о включении помещения в единый государственный реестр объектов культурного наследия (памятников истории и культуры) народов Российской Федерации**	–
14.1	Регистрационный номер, вид и наименование объекта недвижимости в едином государственном реестре объектов культурного наследия (памятников истории и культуры) народов Российской Федерации либо регистрационный номер учетной карты объекта, представляющего собой историко-культурную ценность, вид и наименование выявленного объекта культурного наследия	–
14.2	Реквизиты решений Правительства Российской Федерации, органов охраны объектов культурного наследия о включении объекта недвижимости в единый государственный реестр объектов культурного наследия (памятников истории и культуры) народов Российской Федерации либо об отнесении объекта недвижимости к выявленным объектам культурного наследия, подлежащим государственной охране	–
14.3	Реквизиты документа, на основании которого установлены требования к сохранению, содержанию и использованию объектов культурного наследия (памятников истории и культуры) народов Российской Федерации, требования к обеспечению доступа к таким объектам либо выявленному объекту культурного наследия	–

1. Сведения о помещениях, машино-местах, созданных, образованных или характеристики которых подлежат изменению в связи с реконструкцией здания, сооружения		
Обозначение (номер) помещения, машино-места на плане здания, сооружения, плане этажа 71		
Кадастровый номер –		
№ п/п	**Наименование характеристики**	**Значение характеристики**
1	2	3
1	**Вид объекта недвижимости (помещение, машино-место)**	Помещение
2	**Ранее присвоенный государственный учетный номер помещения, машино-места (кадастровый, инвентарный или условный номер)**	–
3	**Кадастровый номер исходного объекта недвижимости (объектов недвижимости)**	–
4	**Номер, тип этажа (этажей), на котором (которых) расположено помещение, машино-место**	8 - Этаж
5	**Адрес помещения, машино-места**	Российская Федерация, Тюменская обл., Тюмень г, Дамбовская ул, 29 д, 1 корп, 71 кв
	Местоположения помещения, машино-места	–
	Дополнение местоположения помещения, машино-места	–
6	**Площадь помещения, машино-места (Р), м^2**	24.7
7	**Назначение помещения**	жилое
8	**Вид жилого помещения (квартира, комната (в квартире), если жилое помещение расположено в многоквартирном доме**	квартира
9	**Вид (виды) разрешенного использования помещения**	–
10	**Наименование помещения**	Квартира № 71
11	**Кадастровый номер (при наличии) или обозначение на плане этажа (или поэтажном плане) квартиры, в которой расположена комната**	–
12	**Сведения об отнесении к общему имуществу в многоквартирном доме или к вспомогательным помещениям**	–

13	**Сведения об отнесении к специализированному жилищному фонду или к жилым помещениям наемного дома социального использования или наемного дома коммерческого использования**	–
14	**Сведения о включении помещения в единый государственный реестр объектов культурного наследия (памятников истории и культуры) народов Российской Федерации**	–
14.1	Регистрационный номер, вид и наименование объекта недвижимости в едином государственном реестре объектов культурного наследия (памятников истории и культуры) народов Российской Федерации либо регистрационный номер учетной карты объекта, представляющего собой историко-культурную ценность, вид и наименование выявленного объекта культурного наследия	–
14.2	Реквизиты решений Правительства Российской Федерации, органов охраны объектов культурного наследия о включении объекта недвижимости в единый государственный реестр объектов культурного наследия (памятников истории и культуры) народов Российской Федерации либо об отнесении объекта недвижимости к выявленным объектам культурного наследия, подлежащим государственной охране	–
14.3	Реквизиты документа, на основании которого установлены требования к сохранению, содержанию и использованию объектов культурного наследия (памятников истории и культуры) народов Российской Федерации, требования к обеспечению доступа к таким объектам либо выявленному объекту культурного наследия	–

1. Сведения о помещениях, машино-местах, созданных, образованных или характеристики которых подлежат изменению в связи с реконструкцией здания, сооружения		
Обозначение (номер) помещения, машино-места на плане здания, сооружения, плане этажа 72		
Кадастровый номер –		
№ п/п	**Наименование характеристики**	**Значение характеристики**
1	2	3
1	**Вид объекта недвижимости (помещение, машино-место)**	Помещение
2	**Ранее присвоенный государственный учетный номер помещения, машино-места (кадастровый, инвентарный или условный номер)**	–
3	**Кадастровый номер исходного объекта недвижимости (объектов недвижимости)**	–
4	**Номер, тип этажа (этажей), на котором (которых) расположено помещение, машино-место**	8 - Этаж
5	**Адрес помещения, машино-места**	Российская Федерация, Тюменская обл., Тюмень г, Дамбовская ул, 29 д, 1 корп, 72 кв
	Местоположения помещения, машино-места	–
	Дополнение местоположения помещения, машино-места	–
6	**Площадь помещения, машино-места (Р), м^2**	24.7
7	**Назначение помещения**	жилое
8	**Вид жилого помещения (квартира, комната (в квартире), если жилое помещение расположено в многоквартирном доме**	квартира
9	**Вид (виды) разрешенного использования помещения**	–
10	**Наименование помещения**	Квартира № 72
11	**Кадастровый номер (при наличии) или обозначение на плане этажа (или поэтажном плане) квартиры, в которой расположена комната**	–
12	**Сведения об отнесении к общему имуществу в многоквартирном доме или к вспомогательным помещениям**	–

13	**Сведения об отнесении к специализированному жилищному фонду или к жилым помещениям наемного дома социального использования или наемного дома коммерческого использования**	–
14	**Сведения о включении помещения в единый государственный реестр объектов культурного наследия (памятников истории и культуры) народов Российской Федерации**	–
14.1	Регистрационный номер, вид и наименование объекта недвижимости в едином государственном реестре объектов культурного наследия (памятников истории и культуры) народов Российской Федерации либо регистрационный номер учетной карты объекта, представляющего собой историко-культурную ценность, вид и наименование выявленного объекта культурного наследия	–
14.2	Реквизиты решений Правительства Российской Федерации, органов охраны объектов культурного наследия о включении объекта недвижимости в единый государственный реестр объектов культурного наследия (памятников истории и культуры) народов Российской Федерации либо об отнесении объекта недвижимости к выявленным объектам культурного наследия, подлежащим государственной охране	–
14.3	Реквизиты документа, на основании которого установлены требования к сохранению, содержанию и использованию объектов культурного наследия (памятников истории и культуры) народов Российской Федерации, требования к обеспечению доступа к таким объектам либо выявленному объекту культурного наследия	–

1. Сведения о помещениях, машино-местах, созданных, образованных или характеристики которых подлежат изменению в связи с реконструкцией здания, сооружения		
Обозначение (номер) помещения, машино-места на плане здания, сооружения, плане этажа 73		
Кадастровый номер –		
№ п/п	**Наименование характеристики**	**Значение характеристики**
1	2	3
1	**Вид объекта недвижимости (помещение, машино-место)**	Помещение
2	**Ранее присвоенный государственный учетный номер помещения, машино-места (кадастровый, инвентарный или условный номер)**	–
3	**Кадастровый номер исходного объекта недвижимости (объектов недвижимости)**	–
4	**Номер, тип этажа (этажей), на котором (которых) расположено помещение, машино-место**	8 - Этаж
5	**Адрес помещения, машино-места**	Российская Федерация, Тюменская обл., Тюмень г, Дамбовская ул, 29 д, 1 корп, 73 кв
	Местоположения помещения, машино-места	–
	Дополнение местоположения помещения, машино-места	–
6	**Площадь помещения, машино-места (Р), м^2**	33.9
7	**Назначение помещения**	жилое
8	**Вид жилого помещения (квартира, комната (в квартире), если жилое помещение расположено в многоквартирном доме**	квартира
9	**Вид (виды) разрешенного использования помещения**	–
10	**Наименование помещения**	Квартира № 73
11	**Кадастровый номер (при наличии) или обозначение на плане этажа (или поэтажном плане) квартиры, в которой расположена комната**	–
12	**Сведения об отнесении к общему имуществу в многоквартирном доме или к вспомогательным помещениям**	–

13	**Сведения об отнесении к специализированному жилищному фонду или к жилым помещениям наемного дома социального использования или наемного дома коммерческого использования**	–
14	**Сведения о включении помещения в единый государственный реестр объектов культурного наследия (памятников истории и культуры) народов Российской Федерации**	–
14.1	Регистрационный номер, вид и наименование объекта недвижимости в едином государственном реестре объектов культурного наследия (памятников истории и культуры) народов Российской Федерации либо регистрационный номер учетной карты объекта, представляющего собой историко-культурную ценность, вид и наименование выявленного объекта культурного наследия	–
14.2	Реквизиты решений Правительства Российской Федерации, органов охраны объектов культурного наследия о включении объекта недвижимости в единый государственный реестр объектов культурного наследия (памятников истории и культуры) народов Российской Федерации либо об отнесении объекта недвижимости к выявленным объектам культурного наследия, подлежащим государственной охране	–
14.3	Реквизиты документа, на основании которого установлены требования к сохранению, содержанию и использованию объектов культурного наследия (памятников истории и культуры) народов Российской Федерации, требования к обеспечению доступа к таким объектам либо выявленному объекту культурного наследия	–

1. Сведения о помещениях, машино-местах, созданных, образованных или характеристики которых подлежат изменению в связи с реконструкцией здания, сооружения		
Обозначение (номер) помещения, машино-места на плане здания, сооружения, плане этажа 74		
Кадастровый номер –		
№ п/п	**Наименование характеристики**	**Значение характеристики**
1	2	3
1	**Вид объекта недвижимости (помещение, машино-место)**	Помещение
2	**Ранее присвоенный государственный учетный номер помещения, машино-места (кадастровый, инвентарный или условный номер)**	–
3	**Кадастровый номер исходного объекта недвижимости (объектов недвижимости)**	–
4	**Номер, тип этажа (этажей), на котором (которых) расположено помещение, машино-место**	8 - Этаж
5	**Адрес помещения, машино-места**	Российская Федерация, Тюменская обл., Тюмень г, Дамбовская ул, 29 д, 1 корп, 74 кв
	Местоположения помещения, машино-места	–
	Дополнение местоположения помещения, машино-места	–
6	**Площадь помещения, машино-места (Р), м^2**	32.8
7	**Назначение помещения**	жилое
8	**Вид жилого помещения (квартира, комната (в квартире), если жилое помещение расположено в многоквартирном доме**	квартира
9	**Вид (виды) разрешенного использования помещения**	–
10	**Наименование помещения**	Квартира № 74
11	**Кадастровый номер (при наличии) или обозначение на плане этажа (или поэтажном плане) квартиры, в которой расположена комната**	–
12	**Сведения об отнесении к общему имуществу в многоквартирном доме или к вспомогательным помещениям**	–

13	**Сведения об отнесении к специализированному жилищному фонду или к жилым помещениям наемного дома социального использования или наемного дома коммерческого использования**	–
14	**Сведения о включении помещения в единый государственный реестр объектов культурного наследия (памятников истории и культуры) народов Российской Федерации**	–
14.1	Регистрационный номер, вид и наименование объекта недвижимости в едином государственном реестре объектов культурного наследия (памятников истории и культуры) народов Российской Федерации либо регистрационный номер учетной карты объекта, представляющего собой историко-культурную ценность, вид и наименование выявленного объекта культурного наследия	–
14.2	Реквизиты решений Правительства Российской Федерации, органов охраны объектов культурного наследия о включении объекта недвижимости в единый государственный реестр объектов культурного наследия (памятников истории и культуры) народов Российской Федерации либо об отнесении объекта недвижимости к выявленным объектам культурного наследия, подлежащим государственной охране	–
14.3	Реквизиты документа, на основании которого установлены требования к сохранению, содержанию и использованию объектов культурного наследия (памятников истории и культуры) народов Российской Федерации, требования к обеспечению доступа к таким объектам либо выявленному объекту культурного наследия	–

1. Сведения о помещениях, машино-местах, созданных, образованных или характеристики которых подлежат изменению в связи с реконструкцией здания, сооружения		
Обозначение (номер) помещения, машино-места на плане здания, сооружения, плане этажа 75		
Кадастровый номер –		
№ п/п	**Наименование характеристики**	**Значение характеристики**
1	2	3
1	**Вид объекта недвижимости (помещение, машино-место)**	Помещение
2	**Ранее присвоенный государственный учетный номер помещения, машино-места (кадастровый, инвентарный или условный номер)**	–
3	**Кадастровый номер исходного объекта недвижимости (объектов недвижимости)**	–
4	**Номер, тип этажа (этажей), на котором (которых) расположено помещение, машино-место**	8 - Этаж
5	**Адрес помещения, машино-места**	Российская Федерация, Тюменская обл., Тюмень г, Дамбовская ул, 29 д, 1 корп, 75 кв
	Местоположения помещения, машино-места	–
	Дополнение местоположения помещения, машино-места	–
6	**Площадь помещения, машино-места (Р), м^2**	32.8
7	**Назначение помещения**	жилое
8	**Вид жилого помещения (квартира, комната (в квартире), если жилое помещение расположено в многоквартирном доме**	квартира
9	**Вид (виды) разрешенного использования помещения**	–
10	**Наименование помещения**	Квартира № 75
11	**Кадастровый номер (при наличии) или обозначение на плане этажа (или поэтажном плане) квартиры, в которой расположена комната**	–
12	**Сведения об отнесении к общему имуществу в многоквартирном доме или к вспомогательным помещениям**	–

13	**Сведения об отнесении к специализированному жилищному фонду или к жилым помещениям наемного дома социального использования или наемного дома коммерческого использования**	–
14	**Сведения о включении помещения в единый государственный реестр объектов культурного наследия (памятников истории и культуры) народов Российской Федерации**	–
14.1	Регистрационный номер, вид и наименование объекта недвижимости в едином государственном реестре объектов культурного наследия (памятников истории и культуры) народов Российской Федерации либо регистрационный номер учетной карты объекта, представляющего собой историко-культурную ценность, вид и наименование выявленного объекта культурного наследия	–
14.2	Реквизиты решений Правительства Российской Федерации, органов охраны объектов культурного наследия о включении объекта недвижимости в единый государственный реестр объектов культурного наследия (памятников истории и культуры) народов Российской Федерации либо об отнесении объекта недвижимости к выявленным объектам культурного наследия, подлежащим государственной охране	–
14.3	Реквизиты документа, на основании которого установлены требования к сохранению, содержанию и использованию объектов культурного наследия (памятников истории и культуры) народов Российской Федерации, требования к обеспечению доступа к таким объектам либо выявленному объекту культурного наследия	–

1. Сведения о помещениях, машино-местах, созданных, образованных или характеристики которых подлежат изменению в связи с реконструкцией здания, сооружения		
Обозначение (номер) помещения, машино-места на плане здания, сооружения, плане этажа 76		
Кадастровый номер –		
№ п/п	**Наименование характеристики**	**Значение характеристики**
1	2	3
1	**Вид объекта недвижимости (помещение, машино-место)**	Помещение
2	**Ранее присвоенный государственный учетный номер помещения, машино-места (кадастровый, инвентарный или условный номер)**	–
3	**Кадастровый номер исходного объекта недвижимости (объектов недвижимости)**	–
4	**Номер, тип этажа (этажей), на котором (которых) расположено помещение, машино-место**	8 - Этаж
5	**Адрес помещения, машино-места**	Российская Федерация, Тюменская обл., Тюмень г, Дамбовская ул, 29 д, 1 корп, 76 кв
	Местоположения помещения, машино-места	–
	Дополнение местоположения помещения, машино-места	–
6	**Площадь помещения, машино-места (Р), м^2**	35.5
7	**Назначение помещения**	жилое
8	**Вид жилого помещения (квартира, комната (в квартире), если жилое помещение расположено в многоквартирном доме**	квартира
9	**Вид (виды) разрешенного использования помещения**	–
10	**Наименование помещения**	Квартира № 76
11	**Кадастровый номер (при наличии) или обозначение на плане этажа (или поэтажном плане) квартиры, в которой расположена комната**	–
12	**Сведения об отнесении к общему имуществу в многоквартирном доме или к вспомогательным помещениям**	–

13	**Сведения об отнесении к специализированному жилищному фонду или к жилым помещениям наемного дома социального использования или наемного дома коммерческого использования**	–
14	**Сведения о включении помещения в единый государственный реестр объектов культурного наследия (памятников истории и культуры) народов Российской Федерации**	–
14.1	Регистрационный номер, вид и наименование объекта недвижимости в едином государственном реестре объектов культурного наследия (памятников истории и культуры) народов Российской Федерации либо регистрационный номер учетной карты объекта, представляющего собой историко-культурную ценность, вид и наименование выявленного объекта культурного наследия	–
14.2	Реквизиты решений Правительства Российской Федерации, органов охраны объектов культурного наследия о включении объекта недвижимости в единый государственный реестр объектов культурного наследия (памятников истории и культуры) народов Российской Федерации либо об отнесении объекта недвижимости к выявленным объектам культурного наследия, подлежащим государственной охране	–
14.3	Реквизиты документа, на основании которого установлены требования к сохранению, содержанию и использованию объектов культурного наследия (памятников истории и культуры) народов Российской Федерации, требования к обеспечению доступа к таким объектам либо выявленному объекту культурного наследия	–

1. Сведения о помещениях, машино-местах, созданных, образованных или характеристики которых подлежат изменению в связи с реконструкцией здания, сооружения		
Обозначение (номер) помещения, машино-места на плане здания, сооружения, плане этажа 77		
Кадастровый номер –		
№ п/п	**Наименование характеристики**	**Значение характеристики**
1	2	3
1	**Вид объекта недвижимости (помещение, машино-место)**	Помещение
2	**Ранее присвоенный государственный учетный номер помещения, машино-места (кадастровый, инвентарный или условный номер)**	–
3	**Кадастровый номер исходного объекта недвижимости (объектов недвижимости)**	–
4	**Номер, тип этажа (этажей), на котором (которых) расположено помещение, машино-место**	8 - Этаж
5	**Адрес помещения, машино-места**	Российская Федерация, Тюменская обл., Тюмень г, Дамбовская ул, 29 д, 1 корп, 77 кв
	Местоположения помещения, машино-места	–
	Дополнение местоположения помещения, машино-места	–
6	**Площадь помещения, машино-места (Р), м^2**	68.2
7	**Назначение помещения**	жилое
8	**Вид жилого помещения (квартира, комната (в квартире), если жилое помещение расположено в многоквартирном доме**	квартира
9	**Вид (виды) разрешенного использования помещения**	–
10	**Наименование помещения**	Квартира № 77
11	**Кадастровый номер (при наличии) или обозначение на плане этажа (или поэтажном плане) квартиры, в которой расположена комната**	–
12	**Сведения об отнесении к общему имуществу в многоквартирном доме или к вспомогательным помещениям**	–

13	**Сведения об отнесении к специализированному жилищному фонду или к жилым помещениям наемного дома социального использования или наемного дома коммерческого использования**	–
14	**Сведения о включении помещения в единый государственный реестр объектов культурного наследия (памятников истории и культуры) народов Российской Федерации**	–
14.1	Регистрационный номер, вид и наименование объекта недвижимости в едином государственном реестре объектов культурного наследия (памятников истории и культуры) народов Российской Федерации либо регистрационный номер учетной карты объекта, представляющего собой историко-культурную ценность, вид и наименование выявленного объекта культурного наследия	–
14.2	Реквизиты решений Правительства Российской Федерации, органов охраны объектов культурного наследия о включении объекта недвижимости в единый государственный реестр объектов культурного наследия (памятников истории и культуры) народов Российской Федерации либо об отнесении объекта недвижимости к выявленным объектам культурного наследия, подлежащим государственной охране	–
14.3	Реквизиты документа, на основании которого установлены требования к сохранению, содержанию и использованию объектов культурного наследия (памятников истории и культуры) народов Российской Федерации, требования к обеспечению доступа к таким объектам либо выявленному объекту культурного наследия	–

1. Сведения о помещениях, машино-местах, созданных, образованных или характеристики которых подлежат изменению в связи с реконструкцией здания, сооружения		
Обозначение (номер) помещения, машино-места на плане здания, сооружения, плане этажа 78		
Кадастровый номер –		
№ п/п	**Наименование характеристики**	**Значение характеристики**
1	2	3
1	**Вид объекта недвижимости (помещение, машино-место)**	Помещение
2	**Ранее присвоенный государственный учетный номер помещения, машино-места (кадастровый, инвентарный или условный номер)**	–
3	**Кадастровый номер исходного объекта недвижимости (объектов недвижимости)**	–
4	**Номер, тип этажа (этажей), на котором (которых) расположено помещение, машино-место**	9 - Этаж
5	**Адрес помещения, машино-места**	Российская Федерация, Тюменская обл., Тюмень г, Дамбовская ул, 29 д, 1 корп, 78 кв
	Местоположения помещения, машино-места	–
	Дополнение местоположения помещения, машино-места	–
6	**Площадь помещения, машино-места (Р), м^2**	51.0
7	**Назначение помещения**	жилое
8	**Вид жилого помещения (квартира, комната (в квартире), если жилое помещение расположено в многоквартирном доме**	квартира
9	**Вид (виды) разрешенного использования помещения**	–
10	**Наименование помещения**	Квартира № 78
11	**Кадастровый номер (при наличии) или обозначение на плане этажа (или поэтажном плане) квартиры, в которой расположена комната**	–
12	**Сведения об отнесении к общему имуществу в многоквартирном доме или к вспомогательным помещениям**	–

13	**Сведения об отнесении к специализированному жилищному фонду или к жилым помещениям наемного дома социального использования или наемного дома коммерческого использования**	–
14	**Сведения о включении помещения в единый государственный реестр объектов культурного наследия (памятников истории и культуры) народов Российской Федерации**	–
14.1	Регистрационный номер, вид и наименование объекта недвижимости в едином государственном реестре объектов культурного наследия (памятников истории и культуры) народов Российской Федерации либо регистрационный номер учетной карты объекта, представляющего собой историко-культурную ценность, вид и наименование выявленного объекта культурного наследия	–
14.2	Реквизиты решений Правительства Российской Федерации, органов охраны объектов культурного наследия о включении объекта недвижимости в единый государственный реестр объектов культурного наследия (памятников истории и культуры) народов Российской Федерации либо об отнесении объекта недвижимости к выявленным объектам культурного наследия, подлежащим государственной охране	–
14.3	Реквизиты документа, на основании которого установлены требования к сохранению, содержанию и использованию объектов культурного наследия (памятников истории и культуры) народов Российской Федерации, требования к обеспечению доступа к таким объектам либо выявленному объекту культурного наследия	–

1. Сведения о помещениях, машино-местах, созданных, образованных или характеристики которых подлежат изменению в связи с реконструкцией здания, сооружения		
Обозначение (номер) помещения, машино-места на плане здания, сооружения, плане этажа 79		
Кадастровый номер –		
№ п/п	**Наименование характеристики**	**Значение характеристики**
1	2	3
1	**Вид объекта недвижимости (помещение, машино-место)**	Помещение
2	**Ранее присвоенный государственный учетный номер помещения, машино-места (кадастровый, инвентарный или условный номер)**	–
3	**Кадастровый номер исходного объекта недвижимости (объектов недвижимости)**	–
4	**Номер, тип этажа (этажей), на котором (которых) расположено помещение, машино-место**	9 - Этаж
5	**Адрес помещения, машино-места**	Российская Федерация, Тюменская обл., Тюмень г, Дамбовская ул, 29 д, 1 корп, 79 кв
	Местоположения помещения, машино-места	–
	Дополнение местоположения помещения, машино-места	–
6	**Площадь помещения, машино-места (Р), м^2**	55.6
7	**Назначение помещения**	жилое
8	**Вид жилого помещения (квартира, комната (в квартире), если жилое помещение расположено в многоквартирном доме**	квартира
9	**Вид (виды) разрешенного использования помещения**	–
10	**Наименование помещения**	Квартира № 79
11	**Кадастровый номер (при наличии) или обозначение на плане этажа (или поэтажном плане) квартиры, в которой расположена комната**	–
12	**Сведения об отнесении к общему имуществу в многоквартирном доме или к вспомогательным помещениям**	–

13	**Сведения об отнесении к специализированному жилищному фонду или к жилым помещениям наемного дома социального использования или наемного дома коммерческого использования**	–
14	**Сведения о включении помещения в единый государственный реестр объектов культурного наследия (памятников истории и культуры) народов Российской Федерации**	–
14.1	Регистрационный номер, вид и наименование объекта недвижимости в едином государственном реестре объектов культурного наследия (памятников истории и культуры) народов Российской Федерации либо регистрационный номер учетной карты объекта, представляющего собой историко-культурную ценность, вид и наименование выявленного объекта культурного наследия	–
14.2	Реквизиты решений Правительства Российской Федерации, органов охраны объектов культурного наследия о включении объекта недвижимости в единый государственный реестр объектов культурного наследия (памятников истории и культуры) народов Российской Федерации либо об отнесении объекта недвижимости к выявленным объектам культурного наследия, подлежащим государственной охране	–
14.3	Реквизиты документа, на основании которого установлены требования к сохранению, содержанию и использованию объектов культурного наследия (памятников истории и культуры) народов Российской Федерации, требования к обеспечению доступа к таким объектам либо выявленному объекту культурного наследия	–

1. Сведения о помещениях, машино-местах, созданных, образованных или характеристики которых подлежат изменению в связи с реконструкцией здания, сооружения		
Обозначение (номер) помещения, машино-места на плане здания, сооружения, плане этажа 80		
Кадастровый номер –		
№ п/п	**Наименование характеристики**	**Значение характеристики**
1	2	3
1	**Вид объекта недвижимости (помещение, машино-место)**	Помещение
2	**Ранее присвоенный государственный учетный номер помещения, машино-места (кадастровый, инвентарный или условный номер)**	–
3	**Кадастровый номер исходного объекта недвижимости (объектов недвижимости)**	–
4	**Номер, тип этажа (этажей), на котором (которых) расположено помещение, машино-место**	9 - Этаж
5	**Адрес помещения, машино-места**	Российская Федерация, Тюменская обл., Тюмень г, Дамбовская ул, 29 д, 1 корп, 80 кв
	Местоположения помещения, машино-места	–
	Дополнение местоположения помещения, машино-места	–
6	**Площадь помещения, машино-места (Р), м^2**	47.7
7	**Назначение помещения**	жилое
8	**Вид жилого помещения (квартира, комната (в квартире), если жилое помещение расположено в многоквартирном доме**	квартира
9	**Вид (виды) разрешенного использования помещения**	–
10	**Наименование помещения**	Квартира № 80
11	**Кадастровый номер (при наличии) или обозначение на плане этажа (или поэтажном плане) квартиры, в которой расположена комната**	–
12	**Сведения об отнесении к общему имуществу в многоквартирном доме или к вспомогательным помещениям**	–

13	**Сведения об отнесении к специализированному жилищному фонду или к жилым помещениям наемного дома социального использования или наемного дома коммерческого использования**	–
14	**Сведения о включении помещения в единый государственный реестр объектов культурного наследия (памятников истории и культуры) народов Российской Федерации**	–
14.1	Регистрационный номер, вид и наименование объекта недвижимости в едином государственном реестре объектов культурного наследия (памятников истории и культуры) народов Российской Федерации либо регистрационный номер учетной карты объекта, представляющего собой историко-культурную ценность, вид и наименование выявленного объекта культурного наследия	–
14.2	Реквизиты решений Правительства Российской Федерации, органов охраны объектов культурного наследия о включении объекта недвижимости в единый государственный реестр объектов культурного наследия (памятников истории и культуры) народов Российской Федерации либо об отнесении объекта недвижимости к выявленным объектам культурного наследия, подлежащим государственной охране	–
14.3	Реквизиты документа, на основании которого установлены требования к сохранению, содержанию и использованию объектов культурного наследия (памятников истории и культуры) народов Российской Федерации, требования к обеспечению доступа к таким объектам либо выявленному объекту культурного наследия	–

1. Сведения о помещениях, машино-местах, созданных, образованных или характеристики которых подлежат изменению в связи с реконструкцией здания, сооружения		
Обозначение (номер) помещения, машино-места на плане здания, сооружения, плане этажа 81		
Кадастровый номер –		
№ п/п	**Наименование характеристики**	**Значение характеристики**
1	2	3
1	**Вид объекта недвижимости (помещение, машино-место)**	Помещение
2	**Ранее присвоенный государственный учетный номер помещения, машино-места (кадастровый, инвентарный или условный номер)**	–
3	**Кадастровый номер исходного объекта недвижимости (объектов недвижимости)**	–
4	**Номер, тип этажа (этажей), на котором (которых) расположено помещение, машино-место**	9 - Этаж
5	**Адрес помещения, машино-места**	Российская Федерация, Тюменская обл., Тюмень г, Дамбовская ул, 29 д, 1 корп, 81 кв
	Местоположения помещения, машино-места	–
	Дополнение местоположения помещения, машино-места	–
6	**Площадь помещения, машино-места (Р), м^2**	34.0
7	**Назначение помещения**	жилое
8	**Вид жилого помещения (квартира, комната (в квартире), если жилое помещение расположено в многоквартирном доме**	квартира
9	**Вид (виды) разрешенного использования помещения**	–
10	**Наименование помещения**	Квартира № 81
11	**Кадастровый номер (при наличии) или обозначение на плане этажа (или поэтажном плане) квартиры, в которой расположена комната**	–
12	**Сведения об отнесении к общему имуществу в многоквартирном доме или к вспомогательным помещениям**	–

13	**Сведения об отнесении к специализированному жилищному фонду или к жилым помещениям наемного дома социального использования или наемного дома коммерческого использования**	–
14	**Сведения о включении помещения в единый государственный реестр объектов культурного наследия (памятников истории и культуры) народов Российской Федерации**	–
14.1	Регистрационный номер, вид и наименование объекта недвижимости в едином государственном реестре объектов культурного наследия (памятников истории и культуры) народов Российской Федерации либо регистрационный номер учетной карты объекта, представляющего собой историко-культурную ценность, вид и наименование выявленного объекта культурного наследия	–
14.2	Реквизиты решений Правительства Российской Федерации, органов охраны объектов культурного наследия о включении объекта недвижимости в единый государственный реестр объектов культурного наследия (памятников истории и культуры) народов Российской Федерации либо об отнесении объекта недвижимости к выявленным объектам культурного наследия, подлежащим государственной охране	–
14.3	Реквизиты документа, на основании которого установлены требования к сохранению, содержанию и использованию объектов культурного наследия (памятников истории и культуры) народов Российской Федерации, требования к обеспечению доступа к таким объектам либо выявленному объекту культурного наследия	–

1. Сведения о помещениях, машино-местах, созданных, образованных или характеристики которых подлежат изменению в связи с реконструкцией здания, сооружения		
Обозначение (номер) помещения, машино-места на плане здания, сооружения, плане этажа 82		
Кадастровый номер –		
№ п/п	**Наименование характеристики**	**Значение характеристики**
1	2	3
1	**Вид объекта недвижимости (помещение, машино-место)**	Помещение
2	**Ранее присвоенный государственный учетный номер помещения, машино-места (кадастровый, инвентарный или условный номер)**	–
3	**Кадастровый номер исходного объекта недвижимости (объектов недвижимости)**	–
4	**Номер, тип этажа (этажей), на котором (которых) расположено помещение, машино-место**	9 - Этаж
5	**Адрес помещения, машино-места**	Российская Федерация, Тюменская обл., Тюмень г, Дамбовская ул, 29 д, 1 корп, 82 кв
	Местоположения помещения, машино-места	–
	Дополнение местоположения помещения, машино-места	–
6	**Площадь помещения, машино-места (Р), м^2**	24.6
7	**Назначение помещения**	жилое
8	**Вид жилого помещения (квартира, комната (в квартире), если жилое помещение расположено в многоквартирном доме**	квартира
9	**Вид (виды) разрешенного использования помещения**	–
10	**Наименование помещения**	Квартира № 82
11	**Кадастровый номер (при наличии) или обозначение на плане этажа (или поэтажном плане) квартиры, в которой расположена комната**	–
12	**Сведения об отнесении к общему имуществу в многоквартирном доме или к вспомогательным помещениям**	–

13	**Сведения об отнесении к специализированному жилищному фонду или к жилым помещениям наемного дома социального использования или наемного дома коммерческого использования**	–
14	**Сведения о включении помещения в единый государственный реестр объектов культурного наследия (памятников истории и культуры) народов Российской Федерации**	–
14.1	Регистрационный номер, вид и наименование объекта недвижимости в едином государственном реестре объектов культурного наследия (памятников истории и культуры) народов Российской Федерации либо регистрационный номер учетной карты объекта, представляющего собой историко-культурную ценность, вид и наименование выявленного объекта культурного наследия	–
14.2	Реквизиты решений Правительства Российской Федерации, органов охраны объектов культурного наследия о включении объекта недвижимости в единый государственный реестр объектов культурного наследия (памятников истории и культуры) народов Российской Федерации либо об отнесении объекта недвижимости к выявленным объектам культурного наследия, подлежащим государственной охране	–
14.3	Реквизиты документа, на основании которого установлены требования к сохранению, содержанию и использованию объектов культурного наследия (памятников истории и культуры) народов Российской Федерации, требования к обеспечению доступа к таким объектам либо выявленному объекту культурного наследия	–

1. Сведения о помещениях, машино-местах, созданных, образованных или характеристики которых подлежат изменению в связи с реконструкцией здания, сооружения		
Обозначение (номер) помещения, машино-места на плане здания, сооружения, плане этажа 83		
Кадастровый номер –		
№ п/п	**Наименование характеристики**	**Значение характеристики**
1	2	3
1	**Вид объекта недвижимости (помещение, машино-место)**	Помещение
2	**Ранее присвоенный государственный учетный номер помещения, машино-места (кадастровый, инвентарный или условный номер)**	–
3	**Кадастровый номер исходного объекта недвижимости (объектов недвижимости)**	–
4	**Номер, тип этажа (этажей), на котором (которых) расположено помещение, машино-место**	9 - Этаж
5	**Адрес помещения, машино-места**	Российская Федерация, Тюменская обл., Тюмень г, Дамбовская ул, 29 д, 1 корп, 83 кв
	Местоположения помещения, машино-места	–
	Дополнение местоположения помещения, машино-места	–
6	**Площадь помещения, машино-места (Р), м^2**	24.8
7	**Назначение помещения**	жилое
8	**Вид жилого помещения (квартира, комната (в квартире), если жилое помещение расположено в многоквартирном доме**	квартира
9	**Вид (виды) разрешенного использования помещения**	–
10	**Наименование помещения**	Квартира № 83
11	**Кадастровый номер (при наличии) или обозначение на плане этажа (или поэтажном плане) квартиры, в которой расположена комната**	–
12	**Сведения об отнесении к общему имуществу в многоквартирном доме или к вспомогательным помещениям**	–

13	**Сведения об отнесении к специализированному жилищному фонду или к жилым помещениям наемного дома социального использования или наемного дома коммерческого использования**	–
14	**Сведения о включении помещения в единый государственный реестр объектов культурного наследия (памятников истории и культуры) народов Российской Федерации**	–
14.1	Регистрационный номер, вид и наименование объекта недвижимости в едином государственном реестре объектов культурного наследия (памятников истории и культуры) народов Российской Федерации либо регистрационный номер учетной карты объекта, представляющего собой историко-культурную ценность, вид и наименование выявленного объекта культурного наследия	–
14.2	Реквизиты решений Правительства Российской Федерации, органов охраны объектов культурного наследия о включении объекта недвижимости в единый государственный реестр объектов культурного наследия (памятников истории и культуры) народов Российской Федерации либо об отнесении объекта недвижимости к выявленным объектам культурного наследия, подлежащим государственной охране	–
14.3	Реквизиты документа, на основании которого установлены требования к сохранению, содержанию и использованию объектов культурного наследия (памятников истории и культуры) народов Российской Федерации, требования к обеспечению доступа к таким объектам либо выявленному объекту культурного наследия	–

1. Сведения о помещениях, машино-местах, созданных, образованных или характеристики которых подлежат изменению в связи с реконструкцией здания, сооружения		
Обозначение (номер) помещения, машино-места на плане здания, сооружения, плане этажа 84		
Кадастровый номер –		
№ п/п	**Наименование характеристики**	**Значение характеристики**
1	2	3
1	**Вид объекта недвижимости (помещение, машино-место)**	Помещение
2	**Ранее присвоенный государственный учетный номер помещения, машино-места (кадастровый, инвентарный или условный номер)**	–
3	**Кадастровый номер исходного объекта недвижимости (объектов недвижимости)**	–
4	**Номер, тип этажа (этажей), на котором (которых) расположено помещение, машино-место**	9 - Этаж
5	**Адрес помещения, машино-места**	Российская Федерация, Тюменская обл., Тюмень г, Дамбовская ул, 29 д, 1 корп, 84 кв
	Местоположения помещения, машино-места	–
	Дополнение местоположения помещения, машино-места	–
6	**Площадь помещения, машино-места (Р), м^2**	34.0
7	**Назначение помещения**	жилое
8	**Вид жилого помещения (квартира, комната (в квартире), если жилое помещение расположено в многоквартирном доме**	квартира
9	**Вид (виды) разрешенного использования помещения**	–
10	**Наименование помещения**	Квартира № 84
11	**Кадастровый номер (при наличии) или обозначение на плане этажа (или поэтажном плане) квартиры, в которой расположена комната**	–
12	**Сведения об отнесении к общему имуществу в многоквартирном доме или к вспомогательным помещениям**	–

13	**Сведения об отнесении к специализированному жилищному фонду или к жилым помещениям наемного дома социального использования или наемного дома коммерческого использования**	–
14	**Сведения о включении помещения в единый государственный реестр объектов культурного наследия (памятников истории и культуры) народов Российской Федерации**	–
14.1	Регистрационный номер, вид и наименование объекта недвижимости в едином государственном реестре объектов культурного наследия (памятников истории и культуры) народов Российской Федерации либо регистрационный номер учетной карты объекта, представляющего собой историко-культурную ценность, вид и наименование выявленного объекта культурного наследия	–
14.2	Реквизиты решений Правительства Российской Федерации, органов охраны объектов культурного наследия о включении объекта недвижимости в единый государственный реестр объектов культурного наследия (памятников истории и культуры) народов Российской Федерации либо об отнесении объекта недвижимости к выявленным объектам культурного наследия, подлежащим государственной охране	–
14.3	Реквизиты документа, на основании которого установлены требования к сохранению, содержанию и использованию объектов культурного наследия (памятников истории и культуры) народов Российской Федерации, требования к обеспечению доступа к таким объектам либо выявленному объекту культурного наследия	–

1. Сведения о помещениях, машино-местах, созданных, образованных или характеристики которых подлежат изменению в связи с реконструкцией здания, сооружения		
Обозначение (номер) помещения, машино-места на плане здания, сооружения, плане этажа 85		
Кадастровый номер –		
№ п/п	**Наименование характеристики**	**Значение характеристики**
1	2	3
1	**Вид объекта недвижимости (помещение, машино-место)**	Помещение
2	**Ранее присвоенный государственный учетный номер помещения, машино-места (кадастровый, инвентарный или условный номер)**	–
3	**Кадастровый номер исходного объекта недвижимости (объектов недвижимости)**	–
4	**Номер, тип этажа (этажей), на котором (которых) расположено помещение, машино-место**	9 - Этаж
5	**Адрес помещения, машино-места**	Российская Федерация, Тюменская обл., Тюмень г, Дамбовская ул, 29 д, 1 корп, 85 кв
	Местоположения помещения, машино-места	–
	Дополнение местоположения помещения, машино-места	–
6	**Площадь помещения, машино-места (Р), м^2**	33.0
7	**Назначение помещения**	жилое
8	**Вид жилого помещения (квартира, комната (в квартире), если жилое помещение расположено в многоквартирном доме**	квартира
9	**Вид (виды) разрешенного использования помещения**	–
10	**Наименование помещения**	Квартира № 85
11	**Кадастровый номер (при наличии) или обозначение на плане этажа (или поэтажном плане) квартиры, в которой расположена комната**	–
12	**Сведения об отнесении к общему имуществу в многоквартирном доме или к вспомогательным помещениям**	–

13	**Сведения об отнесении к специализированному жилищному фонду или к жилым помещениям наемного дома социального использования или наемного дома коммерческого использования**	–
14	**Сведения о включении помещения в единый государственный реестр объектов культурного наследия (памятников истории и культуры) народов Российской Федерации**	–
14.1	Регистрационный номер, вид и наименование объекта недвижимости в едином государственном реестре объектов культурного наследия (памятников истории и культуры) народов Российской Федерации либо регистрационный номер учетной карты объекта, представляющего собой историко-культурную ценность, вид и наименование выявленного объекта культурного наследия	–
14.2	Реквизиты решений Правительства Российской Федерации, органов охраны объектов культурного наследия о включении объекта недвижимости в единый государственный реестр объектов культурного наследия (памятников истории и культуры) народов Российской Федерации либо об отнесении объекта недвижимости к выявленным объектам культурного наследия, подлежащим государственной охране	–
14.3	Реквизиты документа, на основании которого установлены требования к сохранению, содержанию и использованию объектов культурного наследия (памятников истории и культуры) народов Российской Федерации, требования к обеспечению доступа к таким объектам либо выявленному объекту культурного наследия	–

1. Сведения о помещениях, машино-местах, созданных, образованных или характеристики которых подлежат изменению в связи с реконструкцией здания, сооружения		
Обозначение (номер) помещения, машино-места на плане здания, сооружения, плане этажа 86		
Кадастровый номер –		
№ п/п	**Наименование характеристики**	**Значение характеристики**
1	2	3
1	**Вид объекта недвижимости (помещение, машино-место)**	Помещение
2	**Ранее присвоенный государственный учетный номер помещения, машино-места (кадастровый, инвентарный или условный номер)**	–
3	**Кадастровый номер исходного объекта недвижимости (объектов недвижимости)**	–
4	**Номер, тип этажа (этажей), на котором (которых) расположено помещение, машино-место**	9 - Этаж
5	**Адрес помещения, машино-места**	Российская Федерация, Тюменская обл., Тюмень г, Дамбовская ул, 29 д, 1 корп, 86 кв
	Местоположения помещения, машино-места	–
	Дополнение местоположения помещения, машино-места	–
6	**Площадь помещения, машино-места (Р), м^2**	32.9
7	**Назначение помещения**	жилое
8	**Вид жилого помещения (квартира, комната (в квартире), если жилое помещение расположено в многоквартирном доме**	квартира
9	**Вид (виды) разрешенного использования помещения**	–
10	**Наименование помещения**	Квартира № 86
11	**Кадастровый номер (при наличии) или обозначение на плане этажа (или поэтажном плане) квартиры, в которой расположена комната**	–
12	**Сведения об отнесении к общему имуществу в многоквартирном доме или к вспомогательным помещениям**	–

13	**Сведения об отнесении к специализированному жилищному фонду или к жилым помещениям наемного дома социального использования или наемного дома коммерческого использования**	–
14	**Сведения о включении помещения в единый государственный реестр объектов культурного наследия (памятников истории и культуры) народов Российской Федерации**	–
14.1	Регистрационный номер, вид и наименование объекта недвижимости в едином государственном реестре объектов культурного наследия (памятников истории и культуры) народов Российской Федерации либо регистрационный номер учетной карты объекта, представляющего собой историко-культурную ценность, вид и наименование выявленного объекта культурного наследия	–
14.2	Реквизиты решений Правительства Российской Федерации, органов охраны объектов культурного наследия о включении объекта недвижимости в единый государственный реестр объектов культурного наследия (памятников истории и культуры) народов Российской Федерации либо об отнесении объекта недвижимости к выявленным объектам культурного наследия, подлежащим государственной охране	–
14.3	Реквизиты документа, на основании которого установлены требования к сохранению, содержанию и использованию объектов культурного наследия (памятников истории и культуры) народов Российской Федерации, требования к обеспечению доступа к таким объектам либо выявленному объекту культурного наследия	–

1. Сведения о помещениях, машино-местах, созданных, образованных или характеристики которых подлежат изменению в связи с реконструкцией здания, сооружения		
Обозначение (номер) помещения, машино-места на плане здания, сооружения, плане этажа 87		
Кадастровый номер –		
№ п/п	**Наименование характеристики**	**Значение характеристики**
1	2	3
1	**Вид объекта недвижимости (помещение, машино-место)**	Помещение
2	**Ранее присвоенный государственный учетный номер помещения, машино-места (кадастровый, инвентарный или условный номер)**	–
3	**Кадастровый номер исходного объекта недвижимости (объектов недвижимости)**	–
4	**Номер, тип этажа (этажей), на котором (которых) расположено помещение, машино-место**	9 - Этаж
5	**Адрес помещения, машино-места**	Российская Федерация, Тюменская обл., Тюмень г, Дамбовская ул, 29 д, 1 корп, 87 кв
	Местоположения помещения, машино-места	–
	Дополнение местоположения помещения, машино-места	–
6	**Площадь помещения, машино-места (Р), м^2**	35.6
7	**Назначение помещения**	жилое
8	**Вид жилого помещения (квартира, комната (в квартире), если жилое помещение расположено в многоквартирном доме**	квартира
9	**Вид (виды) разрешенного использования помещения**	–
10	**Наименование помещения**	Квартира № 87
11	**Кадастровый номер (при наличии) или обозначение на плане этажа (или поэтажном плане) квартиры, в которой расположена комната**	–
12	**Сведения об отнесении к общему имуществу в многоквартирном доме или к вспомогательным помещениям**	–

13	**Сведения об отнесении к специализированному жилищному фонду или к жилым помещениям наемного дома социального использования или наемного дома коммерческого использования**	–
14	**Сведения о включении помещения в единый государственный реестр объектов культурного наследия (памятников истории и культуры) народов Российской Федерации**	–
14.1	Регистрационный номер, вид и наименование объекта недвижимости в едином государственном реестре объектов культурного наследия (памятников истории и культуры) народов Российской Федерации либо регистрационный номер учетной карты объекта, представляющего собой историко-культурную ценность, вид и наименование выявленного объекта культурного наследия	–
14.2	Реквизиты решений Правительства Российской Федерации, органов охраны объектов культурного наследия о включении объекта недвижимости в единый государственный реестр объектов культурного наследия (памятников истории и культуры) народов Российской Федерации либо об отнесении объекта недвижимости к выявленным объектам культурного наследия, подлежащим государственной охране	–
14.3	Реквизиты документа, на основании которого установлены требования к сохранению, содержанию и использованию объектов культурного наследия (памятников истории и культуры) народов Российской Федерации, требования к обеспечению доступа к таким объектам либо выявленному объекту культурного наследия	–

1. Сведения о помещениях, машино-местах, созданных, образованных или характеристики которых подлежат изменению в связи с реконструкцией здания, сооружения		
Обозначение (номер) помещения, машино-места на плане здания, сооружения, плане этажа 88		
Кадастровый номер –		
№ п/п	**Наименование характеристики**	**Значение характеристики**
1	2	3
1	**Вид объекта недвижимости (помещение, машино-место)**	Помещение
2	**Ранее присвоенный государственный учетный номер помещения, машино-места (кадастровый, инвентарный или условный номер)**	–
3	**Кадастровый номер исходного объекта недвижимости (объектов недвижимости)**	–
4	**Номер, тип этажа (этажей), на котором (которых) расположено помещение, машино-место**	9 - Этаж
5	**Адрес помещения, машино-места**	Российская Федерация, Тюменская обл., Тюмень г, Дамбовская ул, 29 д, 1 корп, 88 кв
	Местоположения помещения, машино-места	–
	Дополнение местоположения помещения, машино-места	–
6	**Площадь помещения, машино-места (Р), м^2**	68.4
7	**Назначение помещения**	жилое
8	**Вид жилого помещения (квартира, комната (в квартире), если жилое помещение расположено в многоквартирном доме**	квартира
9	**Вид (виды) разрешенного использования помещения**	–
10	**Наименование помещения**	Квартира № 88
11	**Кадастровый номер (при наличии) или обозначение на плане этажа (или поэтажном плане) квартиры, в которой расположена комната**	–
12	**Сведения об отнесении к общему имуществу в многоквартирном доме или к вспомогательным помещениям**	–

13	**Сведения об отнесении к специализированному жилищному фонду или к жилым помещениям наемного дома социального использования или наемного дома коммерческого использования**	–
14	**Сведения о включении помещения в единый государственный реестр объектов культурного наследия (памятников истории и культуры) народов Российской Федерации**	–
14.1	Регистрационный номер, вид и наименование объекта недвижимости в едином государственном реестре объектов культурного наследия (памятников истории и культуры) народов Российской Федерации либо регистрационный номер учетной карты объекта, представляющего собой историко-культурную ценность, вид и наименование выявленного объекта культурного наследия	–
14.2	Реквизиты решений Правительства Российской Федерации, органов охраны объектов культурного наследия о включении объекта недвижимости в единый государственный реестр объектов культурного наследия (памятников истории и культуры) народов Российской Федерации либо об отнесении объекта недвижимости к выявленным объектам культурного наследия, подлежащим государственной охране	–
14.3	Реквизиты документа, на основании которого установлены требования к сохранению, содержанию и использованию объектов культурного наследия (памятников истории и культуры) народов Российской Федерации, требования к обеспечению доступа к таким объектам либо выявленному объекту культурного наследия	–

1. Сведения о помещениях, машино-местах, созданных, образованных или характеристики которых подлежат изменению в связи с реконструкцией здания, сооружения		
Обозначение (номер) помещения, машино-места на плане здания, сооружения, плане этажа 89		
Кадастровый номер –		
№ п/п	**Наименование характеристики**	**Значение характеристики**
1	2	3
1	**Вид объекта недвижимости (помещение, машино-место)**	Помещение
2	**Ранее присвоенный государственный учетный номер помещения, машино-места (кадастровый, инвентарный или условный номер)**	–
3	**Кадастровый номер исходного объекта недвижимости (объектов недвижимости)**	–
4	**Номер, тип этажа (этажей), на котором (которых) расположено помещение, машино-место**	10 - Этаж
5	**Адрес помещения, машино-места**	Российская Федерация, Тюменская обл., Тюмень г, Дамбовская ул, 29 д, 1 корп, 89 кв
	Местоположения помещения, машино-места	–
	Дополнение местоположения помещения, машино-места	–
6	**Площадь помещения, машино-места (Р), м^2**	51.0
7	**Назначение помещения**	жилое
8	**Вид жилого помещения (квартира, комната (в квартире), если жилое помещение расположено в многоквартирном доме**	квартира
9	**Вид (виды) разрешенного использования помещения**	–
10	**Наименование помещения**	Квартира № 89
11	**Кадастровый номер (при наличии) или обозначение на плане этажа (или поэтажном плане) квартиры, в которой расположена комната**	–
12	**Сведения об отнесении к общему имуществу в многоквартирном доме или к вспомогательным помещениям**	–

13	**Сведения об отнесении к специализированному жилищному фонду или к жилым помещениям наемного дома социального использования или наемного дома коммерческого использования**	–
14	**Сведения о включении помещения в единый государственный реестр объектов культурного наследия (памятников истории и культуры) народов Российской Федерации**	–
14.1	Регистрационный номер, вид и наименование объекта недвижимости в едином государственном реестре объектов культурного наследия (памятников истории и культуры) народов Российской Федерации либо регистрационный номер учетной карты объекта, представляющего собой историко-культурную ценность, вид и наименование выявленного объекта культурного наследия	–
14.2	Реквизиты решений Правительства Российской Федерации, органов охраны объектов культурного наследия о включении объекта недвижимости в единый государственный реестр объектов культурного наследия (памятников истории и культуры) народов Российской Федерации либо об отнесении объекта недвижимости к выявленным объектам культурного наследия, подлежащим государственной охране	–
14.3	Реквизиты документа, на основании которого установлены требования к сохранению, содержанию и использованию объектов культурного наследия (памятников истории и культуры) народов Российской Федерации, требования к обеспечению доступа к таким объектам либо выявленному объекту культурного наследия	–

1. Сведения о помещениях, машино-местах, созданных, образованных или характеристики которых подлежат изменению в связи с реконструкцией здания, сооружения		
Обозначение (номер) помещения, машино-места на плане здания, сооружения, плане этажа 90		
Кадастровый номер –		
№ п/п	**Наименование характеристики**	**Значение характеристики**
1	2	3
1	**Вид объекта недвижимости (помещение, машино-место)**	Помещение
2	**Ранее присвоенный государственный учетный номер помещения, машино-места (кадастровый, инвентарный или условный номер)**	–
3	**Кадастровый номер исходного объекта недвижимости (объектов недвижимости)**	–
4	**Номер, тип этажа (этажей), на котором (которых) расположено помещение, машино-место**	10 - Этаж
5	**Адрес помещения, машино-места**	Российская Федерация, Тюменская обл., Тюмень г, Дамбовская ул, 29 д, 1 корп, 90 кв
	Местоположения помещения, машино-места	–
	Дополнение местоположения помещения, машино-места	–
6	**Площадь помещения, машино-места (Р), м^2**	55.6
7	**Назначение помещения**	жилое
8	**Вид жилого помещения (квартира, комната (в квартире), если жилое помещение расположено в многоквартирном доме**	квартира
9	**Вид (виды) разрешенного использования помещения**	–
10	**Наименование помещения**	Квартира № 90
11	**Кадастровый номер (при наличии) или обозначение на плане этажа (или поэтажном плане) квартиры, в которой расположена комната**	–
12	**Сведения об отнесении к общему имуществу в многоквартирном доме или к вспомогательным помещениям**	–

13	**Сведения об отнесении к специализированному жилищному фонду или к жилым помещениям наемного дома социального использования или наемного дома коммерческого использования**	–
14	**Сведения о включении помещения в единый государственный реестр объектов культурного наследия (памятников истории и культуры) народов Российской Федерации**	–
14.1	Регистрационный номер, вид и наименование объекта недвижимости в едином государственном реестре объектов культурного наследия (памятников истории и культуры) народов Российской Федерации либо регистрационный номер учетной карты объекта, представляющего собой историко-культурную ценность, вид и наименование выявленного объекта культурного наследия	–
14.2	Реквизиты решений Правительства Российской Федерации, органов охраны объектов культурного наследия о включении объекта недвижимости в единый государственный реестр объектов культурного наследия (памятников истории и культуры) народов Российской Федерации либо об отнесении объекта недвижимости к выявленным объектам культурного наследия, подлежащим государственной охране	–
14.3	Реквизиты документа, на основании которого установлены требования к сохранению, содержанию и использованию объектов культурного наследия (памятников истории и культуры) народов Российской Федерации, требования к обеспечению доступа к таким объектам либо выявленному объекту культурного наследия	–

1. Сведения о помещениях, машино-местах, созданных, образованных или характеристики которых подлежат изменению в связи с реконструкцией здания, сооружения		
Обозначение (номер) помещения, машино-места на плане здания, сооружения, плане этажа 91		
Кадастровый номер –		
№ п/п	**Наименование характеристики**	**Значение характеристики**
1	2	3
1	**Вид объекта недвижимости (помещение, машино-место)**	Помещение
2	**Ранее присвоенный государственный учетный номер помещения, машино-места (кадастровый, инвентарный или условный номер)**	–
3	**Кадастровый номер исходного объекта недвижимости (объектов недвижимости)**	–
4	**Номер, тип этажа (этажей), на котором (которых) расположено помещение, машино-место**	10 - Этаж
5	**Адрес помещения, машино-места**	Российская Федерация, Тюменская обл., Тюмень г, Дамбовская ул, 29 д, 1 корп, 91 кв
	Местоположения помещения, машино-места	–
	Дополнение местоположения помещения, машино-места	–
6	**Площадь помещения, машино-места (Р), м^2**	47.7
7	**Назначение помещения**	жилое
8	**Вид жилого помещения (квартира, комната (в квартире), если жилое помещение расположено в многоквартирном доме**	квартира
9	**Вид (виды) разрешенного использования помещения**	–
10	**Наименование помещения**	Квартира № 91
11	**Кадастровый номер (при наличии) или обозначение на плане этажа (или поэтажном плане) квартиры, в которой расположена комната**	–
12	**Сведения об отнесении к общему имуществу в многоквартирном доме или к вспомогательным помещениям**	–

13	**Сведения об отнесении к специализированному жилищному фонду или к жилым помещениям наемного дома социального использования или наемного дома коммерческого использования**	–
14	**Сведения о включении помещения в единый государственный реестр объектов культурного наследия (памятников истории и культуры) народов Российской Федерации**	–
14.1	Регистрационный номер, вид и наименование объекта недвижимости в едином государственном реестре объектов культурного наследия (памятников истории и культуры) народов Российской Федерации либо регистрационный номер учетной карты объекта, представляющего собой историко-культурную ценность, вид и наименование выявленного объекта культурного наследия	–
14.2	Реквизиты решений Правительства Российской Федерации, органов охраны объектов культурного наследия о включении объекта недвижимости в единый государственный реестр объектов культурного наследия (памятников истории и культуры) народов Российской Федерации либо об отнесении объекта недвижимости к выявленным объектам культурного наследия, подлежащим государственной охране	–
14.3	Реквизиты документа, на основании которого установлены требования к сохранению, содержанию и использованию объектов культурного наследия (памятников истории и культуры) народов Российской Федерации, требования к обеспечению доступа к таким объектам либо выявленному объекту культурного наследия	–

1. Сведения о помещениях, машино-местах, созданных, образованных или характеристики которых подлежат изменению в связи с реконструкцией здания, сооружения		
Обозначение (номер) помещения, машино-места на плане здания, сооружения, плане этажа 92		
Кадастровый номер –		
№ п/п	**Наименование характеристики**	**Значение характеристики**
1	2	3
1	**Вид объекта недвижимости (помещение, машино-место)**	Помещение
2	**Ранее присвоенный государственный учетный номер помещения, машино-места (кадастровый, инвентарный или условный номер)**	–
3	**Кадастровый номер исходного объекта недвижимости (объектов недвижимости)**	–
4	**Номер, тип этажа (этажей), на котором (которых) расположено помещение, машино-место**	10 - Этаж
5	**Адрес помещения, машино-места**	Российская Федерация, Тюменская обл., Тюмень г, Дамбовская ул, 29 д, 1 корп, 92 кв
	Местоположения помещения, машино-места	–
	Дополнение местоположения помещения, машино-места	–
6	**Площадь помещения, машино-места (Р), м^2**	34.0
7	**Назначение помещения**	жилое
8	**Вид жилого помещения (квартира, комната (в квартире), если жилое помещение расположено в многоквартирном доме**	квартира
9	**Вид (виды) разрешенного использования помещения**	–
10	**Наименование помещения**	Квартира № 92
11	**Кадастровый номер (при наличии) или обозначение на плане этажа (или поэтажном плане) квартиры, в которой расположена комната**	–
12	**Сведения об отнесении к общему имуществу в многоквартирном доме или к вспомогательным помещениям**	–

13	**Сведения об отнесении к специализированному жилищному фонду или к жилым помещениям наемного дома социального использования или наемного дома коммерческого использования**	–
14	**Сведения о включении помещения в единый государственный реестр объектов культурного наследия (памятников истории и культуры) народов Российской Федерации**	–
14.1	Регистрационный номер, вид и наименование объекта недвижимости в едином государственном реестре объектов культурного наследия (памятников истории и культуры) народов Российской Федерации либо регистрационный номер учетной карты объекта, представляющего собой историко-культурную ценность, вид и наименование выявленного объекта культурного наследия	–
14.2	Реквизиты решений Правительства Российской Федерации, органов охраны объектов культурного наследия о включении объекта недвижимости в единый государственный реестр объектов культурного наследия (памятников истории и культуры) народов Российской Федерации либо об отнесении объекта недвижимости к выявленным объектам культурного наследия, подлежащим государственной охране	–
14.3	Реквизиты документа, на основании которого установлены требования к сохранению, содержанию и использованию объектов культурного наследия (памятников истории и культуры) народов Российской Федерации, требования к обеспечению доступа к таким объектам либо выявленному объекту культурного наследия	–

1. Сведения о помещениях, машино-местах, созданных, образованных или характеристики которых подлежат изменению в связи с реконструкцией здания, сооружения		
Обозначение (номер) помещения, машино-места на плане здания, сооружения, плане этажа 93		
Кадастровый номер –		
№ п/п	**Наименование характеристики**	**Значение характеристики**
1	2	3
1	**Вид объекта недвижимости (помещение, машино-место)**	Помещение
2	**Ранее присвоенный государственный учетный номер помещения, машино-места (кадастровый, инвентарный или условный номер)**	–
3	**Кадастровый номер исходного объекта недвижимости (объектов недвижимости)**	–
4	**Номер, тип этажа (этажей), на котором (которых) расположено помещение, машино-место**	10 - Этаж
5	**Адрес помещения, машино-места**	Российская Федерация, Тюменская обл., Тюмень г, Дамбовская ул, 29 д, 1 корп, 93 кв
	Местоположения помещения, машино-места	–
	Дополнение местоположения помещения, машино-места	–
6	**Площадь помещения, машино-места (Р), м^2**	24.6
7	**Назначение помещения**	жилое
8	**Вид жилого помещения (квартира, комната (в квартире), если жилое помещение расположено в многоквартирном доме**	квартира
9	**Вид (виды) разрешенного использования помещения**	–
10	**Наименование помещения**	Квартира № 93
11	**Кадастровый номер (при наличии) или обозначение на плане этажа (или поэтажном плане) квартиры, в которой расположена комната**	–
12	**Сведения об отнесении к общему имуществу в многоквартирном доме или к вспомогательным помещениям**	–

13	**Сведения об отнесении к специализированному жилищному фонду или к жилым помещениям наемного дома социального использования или наемного дома коммерческого использования**	–
14	**Сведения о включении помещения в единый государственный реестр объектов культурного наследия (памятников истории и культуры) народов Российской Федерации**	–
14.1	Регистрационный номер, вид и наименование объекта недвижимости в едином государственном реестре объектов культурного наследия (памятников истории и культуры) народов Российской Федерации либо регистрационный номер учетной карты объекта, представляющего собой историко-культурную ценность, вид и наименование выявленного объекта культурного наследия	–
14.2	Реквизиты решений Правительства Российской Федерации, органов охраны объектов культурного наследия о включении объекта недвижимости в единый государственный реестр объектов культурного наследия (памятников истории и культуры) народов Российской Федерации либо об отнесении объекта недвижимости к выявленным объектам культурного наследия, подлежащим государственной охране	–
14.3	Реквизиты документа, на основании которого установлены требования к сохранению, содержанию и использованию объектов культурного наследия (памятников истории и культуры) народов Российской Федерации, требования к обеспечению доступа к таким объектам либо выявленному объекту культурного наследия	–

1. Сведения о помещениях, машино-местах, созданных, образованных или характеристики которых подлежат изменению в связи с реконструкцией здания, сооружения		
Обозначение (номер) помещения, машино-места на плане здания, сооружения, плане этажа 94		
Кадастровый номер –		
№ п/п	**Наименование характеристики**	**Значение характеристики**
1	2	3
1	**Вид объекта недвижимости (помещение, машино-место)**	Помещение
2	**Ранее присвоенный государственный учетный номер помещения, машино-места (кадастровый, инвентарный или условный номер)**	–
3	**Кадастровый номер исходного объекта недвижимости (объектов недвижимости)**	–
4	**Номер, тип этажа (этажей), на котором (которых) расположено помещение, машино-место**	10 - Этаж
5	**Адрес помещения, машино-места**	Российская Федерация, Тюменская обл., Тюмень г, Дамбовская ул, 29 д, 1 корп, 94 кв
	Местоположения помещения, машино-места	–
	Дополнение местоположения помещения, машино-места	–
6	**Площадь помещения, машино-места (Р), м^2**	24.8
7	**Назначение помещения**	жилое
8	**Вид жилого помещения (квартира, комната (в квартире), если жилое помещение расположено в многоквартирном доме**	квартира
9	**Вид (виды) разрешенного использования помещения**	–
10	**Наименование помещения**	Квартира № 94
11	**Кадастровый номер (при наличии) или обозначение на плане этажа (или поэтажном плане) квартиры, в которой расположена комната**	–
12	**Сведения об отнесении к общему имуществу в многоквартирном доме или к вспомогательным помещениям**	–

13	**Сведения об отнесении к специализированному жилищному фонду или к жилым помещениям наемного дома социального использования или наемного дома коммерческого использования**	–
14	**Сведения о включении помещения в единый государственный реестр объектов культурного наследия (памятников истории и культуры) народов Российской Федерации**	–
14.1	Регистрационный номер, вид и наименование объекта недвижимости в едином государственном реестре объектов культурного наследия (памятников истории и культуры) народов Российской Федерации либо регистрационный номер учетной карты объекта, представляющего собой историко-культурную ценность, вид и наименование выявленного объекта культурного наследия	–
14.2	Реквизиты решений Правительства Российской Федерации, органов охраны объектов культурного наследия о включении объекта недвижимости в единый государственный реестр объектов культурного наследия (памятников истории и культуры) народов Российской Федерации либо об отнесении объекта недвижимости к выявленным объектам культурного наследия, подлежащим государственной охране	–
14.3	Реквизиты документа, на основании которого установлены требования к сохранению, содержанию и использованию объектов культурного наследия (памятников истории и культуры) народов Российской Федерации, требования к обеспечению доступа к таким объектам либо выявленному объекту культурного наследия	–

1. Сведения о помещениях, машино-местах, созданных, образованных или характеристики которых подлежат изменению в связи с реконструкцией здания, сооружения		
Обозначение (номер) помещения, машино-места на плане здания, сооружения, плане этажа 95		
Кадастровый номер –		
№ п/п	**Наименование характеристики**	**Значение характеристики**
1	2	3
1	**Вид объекта недвижимости (помещение, машино-место)**	Помещение
2	**Ранее присвоенный государственный учетный номер помещения, машино-места (кадастровый, инвентарный или условный номер)**	–
3	**Кадастровый номер исходного объекта недвижимости (объектов недвижимости)**	–
4	**Номер, тип этажа (этажей), на котором (которых) расположено помещение, машино-место**	10 - Этаж
5	**Адрес помещения, машино-места**	Российская Федерация, Тюменская обл., Тюмень г, Дамбовская ул, 29 д, 1 корп, 95 кв
	Местоположения помещения, машино-места	–
	Дополнение местоположения помещения, машино-места	–
6	**Площадь помещения, машино-места (Р), м^2**	34.0
7	**Назначение помещения**	жилое
8	**Вид жилого помещения (квартира, комната (в квартире), если жилое помещение расположено в многоквартирном доме**	квартира
9	**Вид (виды) разрешенного использования помещения**	–
10	**Наименование помещения**	Квартира № 95
11	**Кадастровый номер (при наличии) или обозначение на плане этажа (или поэтажном плане) квартиры, в которой расположена комната**	–
12	**Сведения об отнесении к общему имуществу в многоквартирном доме или к вспомогательным помещениям**	–

13	**Сведения об отнесении к специализированному жилищному фонду или к жилым помещениям наемного дома социального использования или наемного дома коммерческого использования**	–
14	**Сведения о включении помещения в единый государственный реестр объектов культурного наследия (памятников истории и культуры) народов Российской Федерации**	–
14.1	Регистрационный номер, вид и наименование объекта недвижимости в едином государственном реестре объектов культурного наследия (памятников истории и культуры) народов Российской Федерации либо регистрационный номер учетной карты объекта, представляющего собой историко-культурную ценность, вид и наименование выявленного объекта культурного наследия	–
14.2	Реквизиты решений Правительства Российской Федерации, органов охраны объектов культурного наследия о включении объекта недвижимости в единый государственный реестр объектов культурного наследия (памятников истории и культуры) народов Российской Федерации либо об отнесении объекта недвижимости к выявленным объектам культурного наследия, подлежащим государственной охране	–
14.3	Реквизиты документа, на основании которого установлены требования к сохранению, содержанию и использованию объектов культурного наследия (памятников истории и культуры) народов Российской Федерации, требования к обеспечению доступа к таким объектам либо выявленному объекту культурного наследия	–

1. Сведения о помещениях, машино-местах, созданных, образованных или характеристики которых подлежат изменению в связи с реконструкцией здания, сооружения		
Обозначение (номер) помещения, машино-места на плане здания, сооружения, плане этажа 96		
Кадастровый номер –		
№ п/п	**Наименование характеристики**	**Значение характеристики**
1	2	3
1	**Вид объекта недвижимости (помещение, машино-место)**	Помещение
2	**Ранее присвоенный государственный учетный номер помещения, машино-места (кадастровый, инвентарный или условный номер)**	–
3	**Кадастровый номер исходного объекта недвижимости (объектов недвижимости)**	–
4	**Номер, тип этажа (этажей), на котором (которых) расположено помещение, машино-место**	10 - Этаж
5	**Адрес помещения, машино-места**	Российская Федерация, Тюменская обл., Тюмень г, Дамбовская ул, 29 д, 1 корп, 96 кв
	Местоположения помещения, машино-места	–
	Дополнение местоположения помещения, машино-места	–
6	**Площадь помещения, машино-места (Р), м^2**	33.0
7	**Назначение помещения**	жилое
8	**Вид жилого помещения (квартира, комната (в квартире), если жилое помещение расположено в многоквартирном доме**	квартира
9	**Вид (виды) разрешенного использования помещения**	–
10	**Наименование помещения**	Квартира № 96
11	**Кадастровый номер (при наличии) или обозначение на плане этажа (или поэтажном плане) квартиры, в которой расположена комната**	–
12	**Сведения об отнесении к общему имуществу в многоквартирном доме или к вспомогательным помещениям**	–

13	**Сведения об отнесении к специализированному жилищному фонду или к жилым помещениям наемного дома социального использования или наемного дома коммерческого использования**	–
14	**Сведения о включении помещения в единый государственный реестр объектов культурного наследия (памятников истории и культуры) народов Российской Федерации**	–
14.1	Регистрационный номер, вид и наименование объекта недвижимости в едином государственном реестре объектов культурного наследия (памятников истории и культуры) народов Российской Федерации либо регистрационный номер учетной карты объекта, представляющего собой историко-культурную ценность, вид и наименование выявленного объекта культурного наследия	–
14.2	Реквизиты решений Правительства Российской Федерации, органов охраны объектов культурного наследия о включении объекта недвижимости в единый государственный реестр объектов культурного наследия (памятников истории и культуры) народов Российской Федерации либо об отнесении объекта недвижимости к выявленным объектам культурного наследия, подлежащим государственной охране	–
14.3	Реквизиты документа, на основании которого установлены требования к сохранению, содержанию и использованию объектов культурного наследия (памятников истории и культуры) народов Российской Федерации, требования к обеспечению доступа к таким объектам либо выявленному объекту культурного наследия	–

1. Сведения о помещениях, машино-местах, созданных, образованных или характеристики которых подлежат изменению в связи с реконструкцией здания, сооружения		
Обозначение (номер) помещения, машино-места на плане здания, сооружения, плане этажа 97		
Кадастровый номер –		
№ п/п	**Наименование характеристики**	**Значение характеристики**
1	2	3
1	**Вид объекта недвижимости (помещение, машино-место)**	Помещение
2	**Ранее присвоенный государственный учетный номер помещения, машино-места (кадастровый, инвентарный или условный номер)**	–
3	**Кадастровый номер исходного объекта недвижимости (объектов недвижимости)**	–
4	**Номер, тип этажа (этажей), на котором (которых) расположено помещение, машино-место**	10 - Этаж
5	**Адрес помещения, машино-места**	Российская Федерация, Тюменская обл., Тюмень г, Дамбовская ул, 29 д, 1 корп, 97 кв
	Местоположения помещения, машино-места	–
	Дополнение местоположения помещения, машино-места	–
6	**Площадь помещения, машино-места (Р), м^2**	32.9
7	**Назначение помещения**	жилое
8	**Вид жилого помещения (квартира, комната (в квартире), если жилое помещение расположено в многоквартирном доме**	квартира
9	**Вид (виды) разрешенного использования помещения**	–
10	**Наименование помещения**	Квартира № 97
11	**Кадастровый номер (при наличии) или обозначение на плане этажа (или поэтажном плане) квартиры, в которой расположена комната**	–
12	**Сведения об отнесении к общему имуществу в многоквартирном доме или к вспомогательным помещениям**	–

13	**Сведения об отнесении к специализированному жилищному фонду или к жилым помещениям наемного дома социального использования или наемного дома коммерческого использования**	–
14	**Сведения о включении помещения в единый государственный реестр объектов культурного наследия (памятников истории и культуры) народов Российской Федерации**	–
14.1	Регистрационный номер, вид и наименование объекта недвижимости в едином государственном реестре объектов культурного наследия (памятников истории и культуры) народов Российской Федерации либо регистрационный номер учетной карты объекта, представляющего собой историко-культурную ценность, вид и наименование выявленного объекта культурного наследия	–
14.2	Реквизиты решений Правительства Российской Федерации, органов охраны объектов культурного наследия о включении объекта недвижимости в единый государственный реестр объектов культурного наследия (памятников истории и культуры) народов Российской Федерации либо об отнесении объекта недвижимости к выявленным объектам культурного наследия, подлежащим государственной охране	–
14.3	Реквизиты документа, на основании которого установлены требования к сохранению, содержанию и использованию объектов культурного наследия (памятников истории и культуры) народов Российской Федерации, требования к обеспечению доступа к таким объектам либо выявленному объекту культурного наследия	–

1. Сведения о помещениях, машино-местах, созданных, образованных или характеристики которых подлежат изменению в связи с реконструкцией здания, сооружения		
Обозначение (номер) помещения, машино-места на плане здания, сооружения, плане этажа 98		
Кадастровый номер –		
№ п/п	**Наименование характеристики**	**Значение характеристики**
1	2	3
1	**Вид объекта недвижимости (помещение, машино-место)**	Помещение
2	**Ранее присвоенный государственный учетный номер помещения, машино-места (кадастровый, инвентарный или условный номер)**	–
3	**Кадастровый номер исходного объекта недвижимости (объектов недвижимости)**	–
4	**Номер, тип этажа (этажей), на котором (которых) расположено помещение, машино-место**	10 - Этаж
5	**Адрес помещения, машино-места**	Российская Федерация, Тюменская обл., Тюмень г, Дамбовская ул, 29 д, 1 корп, 98 кв
	Местоположения помещения, машино-места	–
	Дополнение местоположения помещения, машино-места	–
6	**Площадь помещения, машино-места (Р), м^2**	35.6
7	**Назначение помещения**	жилое
8	**Вид жилого помещения (квартира, комната (в квартире), если жилое помещение расположено в многоквартирном доме**	квартира
9	**Вид (виды) разрешенного использования помещения**	–
10	**Наименование помещения**	Квартира № 98
11	**Кадастровый номер (при наличии) или обозначение на плане этажа (или поэтажном плане) квартиры, в которой расположена комната**	–
12	**Сведения об отнесении к общему имуществу в многоквартирном доме или к вспомогательным помещениям**	–

13	**Сведения об отнесении к специализированному жилищному фонду или к жилым помещениям наемного дома социального использования или наемного дома коммерческого использования**	–
14	**Сведения о включении помещения в единый государственный реестр объектов культурного наследия (памятников истории и культуры) народов Российской Федерации**	–
14.1	Регистрационный номер, вид и наименование объекта недвижимости в едином государственном реестре объектов культурного наследия (памятников истории и культуры) народов Российской Федерации либо регистрационный номер учетной карты объекта, представляющего собой историко-культурную ценность, вид и наименование выявленного объекта культурного наследия	–
14.2	Реквизиты решений Правительства Российской Федерации, органов охраны объектов культурного наследия о включении объекта недвижимости в единый государственный реестр объектов культурного наследия (памятников истории и культуры) народов Российской Федерации либо об отнесении объекта недвижимости к выявленным объектам культурного наследия, подлежащим государственной охране	–
14.3	Реквизиты документа, на основании которого установлены требования к сохранению, содержанию и использованию объектов культурного наследия (памятников истории и культуры) народов Российской Федерации, требования к обеспечению доступа к таким объектам либо выявленному объекту культурного наследия	–

1. Сведения о помещениях, машино-местах, созданных, образованных или характеристики которых подлежат изменению в связи с реконструкцией здания, сооружения		
Обозначение (номер) помещения, машино-места на плане здания, сооружения, плане этажа 99		
Кадастровый номер –		
№ п/п	**Наименование характеристики**	**Значение характеристики**
1	2	3
1	**Вид объекта недвижимости (помещение, машино-место)**	Помещение
2	**Ранее присвоенный государственный учетный номер помещения, машино-места (кадастровый, инвентарный или условный номер)**	–
3	**Кадастровый номер исходного объекта недвижимости (объектов недвижимости)**	–
4	**Номер, тип этажа (этажей), на котором (которых) расположено помещение, машино-место**	10 - Этаж
5	**Адрес помещения, машино-места**	Российская Федерация, Тюменская обл., Тюмень г, Дамбовская ул, 29 д, 1 корп, 99 кв
	Местоположения помещения, машино-места	–
	Дополнение местоположения помещения, машино-места	–
6	**Площадь помещения, машино-места (Р), м^2**	68.4
7	**Назначение помещения**	жилое
8	**Вид жилого помещения (квартира, комната (в квартире), если жилое помещение расположено в многоквартирном доме**	квартира
9	**Вид (виды) разрешенного использования помещения**	–
10	**Наименование помещения**	Квартира № 99
11	**Кадастровый номер (при наличии) или обозначение на плане этажа (или поэтажном плане) квартиры, в которой расположена комната**	–
12	**Сведения об отнесении к общему имуществу в многоквартирном доме или к вспомогательным помещениям**	–

13	**Сведения об отнесении к специализированному жилищному фонду или к жилым помещениям наемного дома социального использования или наемного дома коммерческого использования**	–
14	**Сведения о включении помещения в единый государственный реестр объектов культурного наследия (памятников истории и культуры) народов Российской Федерации**	–
14.1	Регистрационный номер, вид и наименование объекта недвижимости в едином государственном реестре объектов культурного наследия (памятников истории и культуры) народов Российской Федерации либо регистрационный номер учетной карты объекта, представляющего собой историко-культурную ценность, вид и наименование выявленного объекта культурного наследия	–
14.2	Реквизиты решений Правительства Российской Федерации, органов охраны объектов культурного наследия о включении объекта недвижимости в единый государственный реестр объектов культурного наследия (памятников истории и культуры) народов Российской Федерации либо об отнесении объекта недвижимости к выявленным объектам культурного наследия, подлежащим государственной охране	–
14.3	Реквизиты документа, на основании которого установлены требования к сохранению, содержанию и использованию объектов культурного наследия (памятников истории и культуры) народов Российской Федерации, требования к обеспечению доступа к таким объектам либо выявленному объекту культурного наследия	–

1. Сведения о помещениях, машино-местах, созданных, образованных или характеристики которых подлежат изменению в связи с реконструкцией здания, сооружения		
Обозначение (номер) помещения, машино-места на плане здания, сооружения, плане этажа 100		
Кадастровый номер –		
№ п/п	**Наименование характеристики**	**Значение характеристики**
1	2	3
1	**Вид объекта недвижимости (помещение, машино-место)**	Помещение
2	**Ранее присвоенный государственный учетный номер помещения, машино-места (кадастровый, инвентарный или условный номер)**	–
3	**Кадастровый номер исходного объекта недвижимости (объектов недвижимости)**	–
4	**Номер, тип этажа (этажей), на котором (которых) расположено помещение, машино-место**	11 - Этаж
5	**Адрес помещения, машино-места**	Российская Федерация, Тюменская обл., Тюмень г, Дамбовская ул, 29 д, 1 корп, 100 кв
	Местоположения помещения, машино-места	–
	Дополнение местоположения помещения, машино-места	–
6	**Площадь помещения, машино-места (Р), м^2**	51.0
7	**Назначение помещения**	жилое
8	**Вид жилого помещения (квартира, комната (в квартире), если жилое помещение расположено в многоквартирном доме**	квартира
9	**Вид (виды) разрешенного использования помещения**	–
10	**Наименование помещения**	Квартира № 100
11	**Кадастровый номер (при наличии) или обозначение на плане этажа (или поэтажном плане) квартиры, в которой расположена комната**	–
12	**Сведения об отнесении к общему имуществу в многоквартирном доме или к вспомогательным помещениям**	–

13	**Сведения об отнесении к специализированному жилищному фонду или к жилым помещениям наемного дома социального использования или наемного дома коммерческого использования**	–
14	**Сведения о включении помещения в единый государственный реестр объектов культурного наследия (памятников истории и культуры) народов Российской Федерации**	–
14.1	Регистрационный номер, вид и наименование объекта недвижимости в едином государственном реестре объектов культурного наследия (памятников истории и культуры) народов Российской Федерации либо регистрационный номер учетной карты объекта, представляющего собой историко-культурную ценность, вид и наименование выявленного объекта культурного наследия	–
14.2	Реквизиты решений Правительства Российской Федерации, органов охраны объектов культурного наследия о включении объекта недвижимости в единый государственный реестр объектов культурного наследия (памятников истории и культуры) народов Российской Федерации либо об отнесении объекта недвижимости к выявленным объектам культурного наследия, подлежащим государственной охране	–
14.3	Реквизиты документа, на основании которого установлены требования к сохранению, содержанию и использованию объектов культурного наследия (памятников истории и культуры) народов Российской Федерации, требования к обеспечению доступа к таким объектам либо выявленному объекту культурного наследия	–

1. Сведения о помещениях, машино-местах, созданных, образованных или характеристики которых подлежат изменению в связи с реконструкцией здания, сооружения		
Обозначение (номер) помещения, машино-места на плане здания, сооружения, плане этажа 101		
Кадастровый номер –		
№ п/п	**Наименование характеристики**	**Значение характеристики**
1	2	3
1	**Вид объекта недвижимости (помещение, машино-место)**	Помещение
2	**Ранее присвоенный государственный учетный номер помещения, машино-места (кадастровый, инвентарный или условный номер)**	–
3	**Кадастровый номер исходного объекта недвижимости (объектов недвижимости)**	–
4	**Номер, тип этажа (этажей), на котором (которых) расположено помещение, машино-место**	11 - Этаж
5	**Адрес помещения, машино-места**	Российская Федерация, Тюменская обл., Тюмень г, Дамбовская ул, 29 д, 1 корп, 101 кв
	Местоположения помещения, машино-места	–
	Дополнение местоположения помещения, машино-места	–
6	**Площадь помещения, машино-места (Р), м^2**	55.4
7	**Назначение помещения**	жилое
8	**Вид жилого помещения (квартира, комната (в квартире), если жилое помещение расположено в многоквартирном доме**	квартира
9	**Вид (виды) разрешенного использования помещения**	–
10	**Наименование помещения**	Квартира № 101
11	**Кадастровый номер (при наличии) или обозначение на плане этажа (или поэтажном плане) квартиры, в которой расположена комната**	–
12	**Сведения об отнесении к общему имуществу в многоквартирном доме или к вспомогательным помещениям**	–

13	**Сведения об отнесении к специализированному жилищному фонду или к жилым помещениям наемного дома социального использования или наемного дома коммерческого использования**	–
14	**Сведения о включении помещения в единый государственный реестр объектов культурного наследия (памятников истории и культуры) народов Российской Федерации**	–
14.1	Регистрационный номер, вид и наименование объекта недвижимости в едином государственном реестре объектов культурного наследия (памятников истории и культуры) народов Российской Федерации либо регистрационный номер учетной карты объекта, представляющего собой историко-культурную ценность, вид и наименование выявленного объекта культурного наследия	–
14.2	Реквизиты решений Правительства Российской Федерации, органов охраны объектов культурного наследия о включении объекта недвижимости в единый государственный реестр объектов культурного наследия (памятников истории и культуры) народов Российской Федерации либо об отнесении объекта недвижимости к выявленным объектам культурного наследия, подлежащим государственной охране	–
14.3	Реквизиты документа, на основании которого установлены требования к сохранению, содержанию и использованию объектов культурного наследия (памятников истории и культуры) народов Российской Федерации, требования к обеспечению доступа к таким объектам либо выявленному объекту культурного наследия	–

1. Сведения о помещениях, машино-местах, созданных, образованных или характеристики которых подлежат изменению в связи с реконструкцией здания, сооружения		
Обозначение (номер) помещения, машино-места на плане здания, сооружения, плане этажа 102		
Кадастровый номер –		
№ п/п	**Наименование характеристики**	**Значение характеристики**
1	2	3
1	**Вид объекта недвижимости (помещение, машино-место)**	Помещение
2	**Ранее присвоенный государственный учетный номер помещения, машино-места (кадастровый, инвентарный или условный номер)**	–
3	**Кадастровый номер исходного объекта недвижимости (объектов недвижимости)**	–
4	**Номер, тип этажа (этажей), на котором (которых) расположено помещение, машино-место**	11 - Этаж
5	**Адрес помещения, машино-места**	Российская Федерация, Тюменская обл., Тюмень г, Дамбовская ул, 29 д, 1 корп, 102 кв
	Местоположения помещения, машино-места	–
	Дополнение местоположения помещения, машино-места	–
6	**Площадь помещения, машино-места (Р), м^2**	47.7
7	**Назначение помещения**	жилое
8	**Вид жилого помещения (квартира, комната (в квартире), если жилое помещение расположено в многоквартирном доме**	квартира
9	**Вид (виды) разрешенного использования помещения**	–
10	**Наименование помещения**	Квартира № 102
11	**Кадастровый номер (при наличии) или обозначение на плане этажа (или поэтажном плане) квартиры, в которой расположена комната**	–
12	**Сведения об отнесении к общему имуществу в многоквартирном доме или к вспомогательным помещениям**	–

13	**Сведения об отнесении к специализированному жилищному фонду или к жилым помещениям наемного дома социального использования или наемного дома коммерческого использования**	–
14	**Сведения о включении помещения в единый государственный реестр объектов культурного наследия (памятников истории и культуры) народов Российской Федерации**	–
14.1	Регистрационный номер, вид и наименование объекта недвижимости в едином государственном реестре объектов культурного наследия (памятников истории и культуры) народов Российской Федерации либо регистрационный номер учетной карты объекта, представляющего собой историко-культурную ценность, вид и наименование выявленного объекта культурного наследия	–
14.2	Реквизиты решений Правительства Российской Федерации, органов охраны объектов культурного наследия о включении объекта недвижимости в единый государственный реестр объектов культурного наследия (памятников истории и культуры) народов Российской Федерации либо об отнесении объекта недвижимости к выявленным объектам культурного наследия, подлежащим государственной охране	–
14.3	Реквизиты документа, на основании которого установлены требования к сохранению, содержанию и использованию объектов культурного наследия (памятников истории и культуры) народов Российской Федерации, требования к обеспечению доступа к таким объектам либо выявленному объекту культурного наследия	–

1. Сведения о помещениях, машино-местах, созданных, образованных или характеристики которых подлежат изменению в связи с реконструкцией здания, сооружения		
Обозначение (номер) помещения, машино-места на плане здания, сооружения, плане этажа 103		
Кадастровый номер –		
№ п/п	**Наименование характеристики**	**Значение характеристики**
1	2	3
1	**Вид объекта недвижимости (помещение, машино-место)**	Помещение
2	**Ранее присвоенный государственный учетный номер помещения, машино-места (кадастровый, инвентарный или условный номер)**	–
3	**Кадастровый номер исходного объекта недвижимости (объектов недвижимости)**	–
4	**Номер, тип этажа (этажей), на котором (которых) расположено помещение, машино-место**	11 - Этаж
5	**Адрес помещения, машино-места**	Российская Федерация, Тюменская обл., Тюмень г, Дамбовская ул, 29 д, 1 корп, 103 кв
	Местоположения помещения, машино-места	–
	Дополнение местоположения помещения, машино-места	–
6	**Площадь помещения, машино-места (Р), м^2**	34.0
7	**Назначение помещения**	жилое
8	**Вид жилого помещения (квартира, комната (в квартире), если жилое помещение расположено в многоквартирном доме**	квартира
9	**Вид (виды) разрешенного использования помещения**	–
10	**Наименование помещения**	Квартира № 103
11	**Кадастровый номер (при наличии) или обозначение на плане этажа (или поэтажном плане) квартиры, в которой расположена комната**	–
12	**Сведения об отнесении к общему имуществу в многоквартирном доме или к вспомогательным помещениям**	–

13	**Сведения об отнесении к специализированному жилищному фонду или к жилым помещениям наемного дома социального использования или наемного дома коммерческого использования**	–
14	**Сведения о включении помещения в единый государственный реестр объектов культурного наследия (памятников истории и культуры) народов Российской Федерации**	–
14.1	Регистрационный номер, вид и наименование объекта недвижимости в едином государственном реестре объектов культурного наследия (памятников истории и культуры) народов Российской Федерации либо регистрационный номер учетной карты объекта, представляющего собой историко-культурную ценность, вид и наименование выявленного объекта культурного наследия	–
14.2	Реквизиты решений Правительства Российской Федерации, органов охраны объектов культурного наследия о включении объекта недвижимости в единый государственный реестр объектов культурного наследия (памятников истории и культуры) народов Российской Федерации либо об отнесении объекта недвижимости к выявленным объектам культурного наследия, подлежащим государственной охране	–
14.3	Реквизиты документа, на основании которого установлены требования к сохранению, содержанию и использованию объектов культурного наследия (памятников истории и культуры) народов Российской Федерации, требования к обеспечению доступа к таким объектам либо выявленному объекту культурного наследия	–

1. Сведения о помещениях, машино-местах, созданных, образованных или характеристики которых подлежат изменению в связи с реконструкцией здания, сооружения		
Обозначение (номер) помещения, машино-места на плане здания, сооружения, плане этажа 104		
Кадастровый номер –		
№ п/п	**Наименование характеристики**	**Значение характеристики**
1	2	3
1	**Вид объекта недвижимости (помещение, машино-место)**	Помещение
2	**Ранее присвоенный государственный учетный номер помещения, машино-места (кадастровый, инвентарный или условный номер)**	–
3	**Кадастровый номер исходного объекта недвижимости (объектов недвижимости)**	–
4	**Номер, тип этажа (этажей), на котором (которых) расположено помещение, машино-место**	11 - Этаж
5	**Адрес помещения, машино-места**	Российская Федерация, Тюменская обл., Тюмень г, Дамбовская ул, 29 д, 1 корп, 104 кв
	Местоположения помещения, машино-места	–
	Дополнение местоположения помещения, машино-места	–
6	**Площадь помещения, машино-места (Р), м^2**	24.6
7	**Назначение помещения**	жилое
8	**Вид жилого помещения (квартира, комната (в квартире), если жилое помещение расположено в многоквартирном доме**	квартира
9	**Вид (виды) разрешенного использования помещения**	–
10	**Наименование помещения**	Квартира № 104
11	**Кадастровый номер (при наличии) или обозначение на плане этажа (или поэтажном плане) квартиры, в которой расположена комната**	–
12	**Сведения об отнесении к общему имуществу в многоквартирном доме или к вспомогательным помещениям**	–

13	**Сведения об отнесении к специализированному жилищному фонду или к жилым помещениям наемного дома социального использования или наемного дома коммерческого использования**	–
14	**Сведения о включении помещения в единый государственный реестр объектов культурного наследия (памятников истории и культуры) народов Российской Федерации**	–
14.1	Регистрационный номер, вид и наименование объекта недвижимости в едином государственном реестре объектов культурного наследия (памятников истории и культуры) народов Российской Федерации либо регистрационный номер учетной карты объекта, представляющего собой историко-культурную ценность, вид и наименование выявленного объекта культурного наследия	–
14.2	Реквизиты решений Правительства Российской Федерации, органов охраны объектов культурного наследия о включении объекта недвижимости в единый государственный реестр объектов культурного наследия (памятников истории и культуры) народов Российской Федерации либо об отнесении объекта недвижимости к выявленным объектам культурного наследия, подлежащим государственной охране	–
14.3	Реквизиты документа, на основании которого установлены требования к сохранению, содержанию и использованию объектов культурного наследия (памятников истории и культуры) народов Российской Федерации, требования к обеспечению доступа к таким объектам либо выявленному объекту культурного наследия	–

1. Сведения о помещениях, машино-местах, созданных, образованных или характеристики которых подлежат изменению в связи с реконструкцией здания, сооружения		
Обозначение (номер) помещения, машино-места на плане здания, сооружения, плане этажа 105		
Кадастровый номер –		
№ п/п	**Наименование характеристики**	**Значение характеристики**
1	2	3
1	**Вид объекта недвижимости (помещение, машино-место)**	Помещение
2	**Ранее присвоенный государственный учетный номер помещения, машино-места (кадастровый, инвентарный или условный номер)**	–
3	**Кадастровый номер исходного объекта недвижимости (объектов недвижимости)**	–
4	**Номер, тип этажа (этажей), на котором (которых) расположено помещение, машино-место**	11 - Этаж
5	**Адрес помещения, машино-места**	Российская Федерация, Тюменская обл., Тюмень г, Дамбовская ул, 29 д, 1 корп, 105 кв
	Местоположения помещения, машино-места	–
	Дополнение местоположения помещения, машино-места	–
6	**Площадь помещения, машино-места (Р), м^2**	24.8
7	**Назначение помещения**	жилое
8	**Вид жилого помещения (квартира, комната (в квартире), если жилое помещение расположено в многоквартирном доме**	квартира
9	**Вид (виды) разрешенного использования помещения**	–
10	**Наименование помещения**	Квартира № 105
11	**Кадастровый номер (при наличии) или обозначение на плане этажа (или поэтажном плане) квартиры, в которой расположена комната**	–
12	**Сведения об отнесении к общему имуществу в многоквартирном доме или к вспомогательным помещениям**	–

13	**Сведения об отнесении к специализированному жилищному фонду или к жилым помещениям наемного дома социального использования или наемного дома коммерческого использования**	–
14	**Сведения о включении помещения в единый государственный реестр объектов культурного наследия (памятников истории и культуры) народов Российской Федерации**	–
14.1	Регистрационный номер, вид и наименование объекта недвижимости в едином государственном реестре объектов культурного наследия (памятников истории и культуры) народов Российской Федерации либо регистрационный номер учетной карты объекта, представляющего собой историко-культурную ценность, вид и наименование выявленного объекта культурного наследия	–
14.2	Реквизиты решений Правительства Российской Федерации, органов охраны объектов культурного наследия о включении объекта недвижимости в единый государственный реестр объектов культурного наследия (памятников истории и культуры) народов Российской Федерации либо об отнесении объекта недвижимости к выявленным объектам культурного наследия, подлежащим государственной охране	–
14.3	Реквизиты документа, на основании которого установлены требования к сохранению, содержанию и использованию объектов культурного наследия (памятников истории и культуры) народов Российской Федерации, требования к обеспечению доступа к таким объектам либо выявленному объекту культурного наследия	–

1. Сведения о помещениях, машино-местах, созданных, образованных или характеристики которых подлежат изменению в связи с реконструкцией здания, сооружения		
Обозначение (номер) помещения, машино-места на плане здания, сооружения, плане этажа 106		
Кадастровый номер –		
№ п/п	**Наименование характеристики**	**Значение характеристики**
1	2	3
1	**Вид объекта недвижимости (помещение, машино-место)**	Помещение
2	**Ранее присвоенный государственный учетный номер помещения, машино-места (кадастровый, инвентарный или условный номер)**	–
3	**Кадастровый номер исходного объекта недвижимости (объектов недвижимости)**	–
4	**Номер, тип этажа (этажей), на котором (которых) расположено помещение, машино-место**	11 - Этаж
5	**Адрес помещения, машино-места**	Российская Федерация, Тюменская обл., Тюмень г, Дамбовская ул, 29 д, 1 корп, 106 кв
	Местоположения помещения, машино-места	–
	Дополнение местоположения помещения, машино-места	–
6	**Площадь помещения, машино-места (Р), м^2**	34.0
7	**Назначение помещения**	жилое
8	**Вид жилого помещения (квартира, комната (в квартире), если жилое помещение расположено в многоквартирном доме**	квартира
9	**Вид (виды) разрешенного использования помещения**	–
10	**Наименование помещения**	Квартира № 106
11	**Кадастровый номер (при наличии) или обозначение на плане этажа (или поэтажном плане) квартиры, в которой расположена комната**	–
12	**Сведения об отнесении к общему имуществу в многоквартирном доме или к вспомогательным помещениям**	–

13	**Сведения об отнесении к специализированному жилищному фонду или к жилым помещениям наемного дома социального использования или наемного дома коммерческого использования**	–
14	**Сведения о включении помещения в единый государственный реестр объектов культурного наследия (памятников истории и культуры) народов Российской Федерации**	–
14.1	Регистрационный номер, вид и наименование объекта недвижимости в едином государственном реестре объектов культурного наследия (памятников истории и культуры) народов Российской Федерации либо регистрационный номер учетной карты объекта, представляющего собой историко-культурную ценность, вид и наименование выявленного объекта культурного наследия	–
14.2	Реквизиты решений Правительства Российской Федерации, органов охраны объектов культурного наследия о включении объекта недвижимости в единый государственный реестр объектов культурного наследия (памятников истории и культуры) народов Российской Федерации либо об отнесении объекта недвижимости к выявленным объектам культурного наследия, подлежащим государственной охране	–
14.3	Реквизиты документа, на основании которого установлены требования к сохранению, содержанию и использованию объектов культурного наследия (памятников истории и культуры) народов Российской Федерации, требования к обеспечению доступа к таким объектам либо выявленному объекту культурного наследия	–

1. Сведения о помещениях, машино-местах, созданных, образованных или характеристики которых подлежат изменению в связи с реконструкцией здания, сооружения		
Обозначение (номер) помещения, машино-места на плане здания, сооружения, плане этажа 107		
Кадастровый номер –		
№ п/п	**Наименование характеристики**	**Значение характеристики**
1	2	3
1	**Вид объекта недвижимости (помещение, машино-место)**	Помещение
2	**Ранее присвоенный государственный учетный номер помещения, машино-места (кадастровый, инвентарный или условный номер)**	–
3	**Кадастровый номер исходного объекта недвижимости (объектов недвижимости)**	–
4	**Номер, тип этажа (этажей), на котором (которых) расположено помещение, машино-место**	11 - Значение отсутствует
5	**Адрес помещения, машино-места**	Российская Федерация, Тюменская обл., Тюмень г, Дамбовская ул, 29 д, 1 корп, 107 кв
	Местоположения помещения, машино-места	–
	Дополнение местоположения помещения, машино-места	–
6	**Площадь помещения, машино-места (Р), м^2**	33.0
7	**Назначение помещения**	жилое
8	**Вид жилого помещения (квартира, комната (в квартире), если жилое помещение расположено в многоквартирном доме**	квартира
9	**Вид (виды) разрешенного использования помещения**	–
10	**Наименование помещения**	Квартира № 107
11	**Кадастровый номер (при наличии) или обозначение на плане этажа (или поэтажном плане) квартиры, в которой расположена комната**	–
12	**Сведения об отнесении к общему имуществу в многоквартирном доме или к вспомогательным помещениям**	–

13	**Сведения об отнесении к специализированному жилищному фонду или к жилым помещениям наемного дома социального использования или наемного дома коммерческого использования**	–
14	**Сведения о включении помещения в единый государственный реестр объектов культурного наследия (памятников истории и культуры) народов Российской Федерации**	–
14.1	Регистрационный номер, вид и наименование объекта недвижимости в едином государственном реестре объектов культурного наследия (памятников истории и культуры) народов Российской Федерации либо регистрационный номер учетной карты объекта, представляющего собой историко-культурную ценность, вид и наименование выявленного объекта культурного наследия	–
14.2	Реквизиты решений Правительства Российской Федерации, органов охраны объектов культурного наследия о включении объекта недвижимости в единый государственный реестр объектов культурного наследия (памятников истории и культуры) народов Российской Федерации либо об отнесении объекта недвижимости к выявленным объектам культурного наследия, подлежащим государственной охране	–
14.3	Реквизиты документа, на основании которого установлены требования к сохранению, содержанию и использованию объектов культурного наследия (памятников истории и культуры) народов Российской Федерации, требования к обеспечению доступа к таким объектам либо выявленному объекту культурного наследия	–

1. Сведения о помещениях, машино-местах, созданных, образованных или характеристики которых подлежат изменению в связи с реконструкцией здания, сооружения		
Обозначение (номер) помещения, машино-места на плане здания, сооружения, плане этажа 108		
Кадастровый номер –		
№ п/п	**Наименование характеристики**	**Значение характеристики**
1	2	3
1	**Вид объекта недвижимости (помещение, машино-место)**	Помещение
2	**Ранее присвоенный государственный учетный номер помещения, машино-места (кадастровый, инвентарный или условный номер)**	–
3	**Кадастровый номер исходного объекта недвижимости (объектов недвижимости)**	–
4	**Номер, тип этажа (этажей), на котором (которых) расположено помещение, машино-место**	11 - Этаж
5	**Адрес помещения, машино-места**	Российская Федерация, Тюменская обл., Тюмень г, Дамбовская ул, 29 д, 1 корп, 108 кв
	Местоположения помещения, машино-места	–
	Дополнение местоположения помещения, машино-места	–
6	**Площадь помещения, машино-места (Р), м^2**	32.9
7	**Назначение помещения**	жилое
8	**Вид жилого помещения (квартира, комната (в квартире), если жилое помещение расположено в многоквартирном доме**	квартира
9	**Вид (виды) разрешенного использования помещения**	–
10	**Наименование помещения**	Квартира № 108
11	**Кадастровый номер (при наличии) или обозначение на плане этажа (или поэтажном плане) квартиры, в которой расположена комната**	–
12	**Сведения об отнесении к общему имуществу в многоквартирном доме или к вспомогательным помещениям**	–

13	**Сведения об отнесении к специализированному жилищному фонду или к жилым помещениям наемного дома социального использования или наемного дома коммерческого использования**	–
14	**Сведения о включении помещения в единый государственный реестр объектов культурного наследия (памятников истории и культуры) народов Российской Федерации**	–
14.1	Регистрационный номер, вид и наименование объекта недвижимости в едином государственном реестре объектов культурного наследия (памятников истории и культуры) народов Российской Федерации либо регистрационный номер учетной карты объекта, представляющего собой историко-культурную ценность, вид и наименование выявленного объекта культурного наследия	–
14.2	Реквизиты решений Правительства Российской Федерации, органов охраны объектов культурного наследия о включении объекта недвижимости в единый государственный реестр объектов культурного наследия (памятников истории и культуры) народов Российской Федерации либо об отнесении объекта недвижимости к выявленным объектам культурного наследия, подлежащим государственной охране	–
14.3	Реквизиты документа, на основании которого установлены требования к сохранению, содержанию и использованию объектов культурного наследия (памятников истории и культуры) народов Российской Федерации, требования к обеспечению доступа к таким объектам либо выявленному объекту культурного наследия	–

1. Сведения о помещениях, машино-местах, созданных, образованных или характеристики которых подлежат изменению в связи с реконструкцией здания, сооружения		
Обозначение (номер) помещения, машино-места на плане здания, сооружения, плане этажа 109		
Кадастровый номер –		
№ п/п	**Наименование характеристики**	**Значение характеристики**
1	2	3
1	**Вид объекта недвижимости (помещение, машино-место)**	Помещение
2	**Ранее присвоенный государственный учетный номер помещения, машино-места (кадастровый, инвентарный или условный номер)**	–
3	**Кадастровый номер исходного объекта недвижимости (объектов недвижимости)**	–
4	**Номер, тип этажа (этажей), на котором (которых) расположено помещение, машино-место**	11 - Этаж
5	**Адрес помещения, машино-места**	Российская Федерация, Тюменская обл., Тюмень г, Дамбовская ул, 29 д, 1 корп, 109 кв
	Местоположения помещения, машино-места	–
	Дополнение местоположения помещения, машино-места	–
6	**Площадь помещения, машино-места (Р), м^2**	35.6
7	**Назначение помещения**	жилое
8	**Вид жилого помещения (квартира, комната (в квартире), если жилое помещение расположено в многоквартирном доме**	квартира
9	**Вид (виды) разрешенного использования помещения**	–
10	**Наименование помещения**	Квартира № 109
11	**Кадастровый номер (при наличии) или обозначение на плане этажа (или поэтажном плане) квартиры, в которой расположена комната**	–
12	**Сведения об отнесении к общему имуществу в многоквартирном доме или к вспомогательным помещениям**	–

13	**Сведения об отнесении к специализированному жилищному фонду или к жилым помещениям наемного дома социального использования или наемного дома коммерческого использования**	–
14	**Сведения о включении помещения в единый государственный реестр объектов культурного наследия (памятников истории и культуры) народов Российской Федерации**	–
14.1	Регистрационный номер, вид и наименование объекта недвижимости в едином государственном реестре объектов культурного наследия (памятников истории и культуры) народов Российской Федерации либо регистрационный номер учетной карты объекта, представляющего собой историко-культурную ценность, вид и наименование выявленного объекта культурного наследия	–
14.2	Реквизиты решений Правительства Российской Федерации, органов охраны объектов культурного наследия о включении объекта недвижимости в единый государственный реестр объектов культурного наследия (памятников истории и культуры) народов Российской Федерации либо об отнесении объекта недвижимости к выявленным объектам культурного наследия, подлежащим государственной охране	–
14.3	Реквизиты документа, на основании которого установлены требования к сохранению, содержанию и использованию объектов культурного наследия (памятников истории и культуры) народов Российской Федерации, требования к обеспечению доступа к таким объектам либо выявленному объекту культурного наследия	–

1. Сведения о помещениях, машино-местах, созданных, образованных или характеристики которых подлежат изменению в связи с реконструкцией здания, сооружения		
Обозначение (номер) помещения, машино-места на плане здания, сооружения, плане этажа 110		
Кадастровый номер –		
№ п/п	**Наименование характеристики**	**Значение характеристики**
1	2	3
1	**Вид объекта недвижимости (помещение, машино-место)**	Помещение
2	**Ранее присвоенный государственный учетный номер помещения, машино-места (кадастровый, инвентарный или условный номер)**	–
3	**Кадастровый номер исходного объекта недвижимости (объектов недвижимости)**	–
4	**Номер, тип этажа (этажей), на котором (которых) расположено помещение, машино-место**	11 - Этаж
5	**Адрес помещения, машино-места**	Российская Федерация, Тюменская обл., Тюмень г, Дамбовская ул, 29 д, 1 корп, 110 кв
	Местоположения помещения, машино-места	–
	Дополнение местоположения помещения, машино-места	–
6	**Площадь помещения, машино-места (Р), м^2**	68.4
7	**Назначение помещения**	жилое
8	**Вид жилого помещения (квартира, комната (в квартире), если жилое помещение расположено в многоквартирном доме**	квартира
9	**Вид (виды) разрешенного использования помещения**	–
10	**Наименование помещения**	Квартира № 110
11	**Кадастровый номер (при наличии) или обозначение на плане этажа (или поэтажном плане) квартиры, в которой расположена комната**	–
12	**Сведения об отнесении к общему имуществу в многоквартирном доме или к вспомогательным помещениям**	–

13	**Сведения об отнесении к специализированному жилищному фонду или к жилым помещениям наемного дома социального использования или наемного дома коммерческого использования**	–
14	**Сведения о включении помещения в единый государственный реестр объектов культурного наследия (памятников истории и культуры) народов Российской Федерации**	–
14.1	Регистрационный номер, вид и наименование объекта недвижимости в едином государственном реестре объектов культурного наследия (памятников истории и культуры) народов Российской Федерации либо регистрационный номер учетной карты объекта, представляющего собой историко-культурную ценность, вид и наименование выявленного объекта культурного наследия	–
14.2	Реквизиты решений Правительства Российской Федерации, органов охраны объектов культурного наследия о включении объекта недвижимости в единый государственный реестр объектов культурного наследия (памятников истории и культуры) народов Российской Федерации либо об отнесении объекта недвижимости к выявленным объектам культурного наследия, подлежащим государственной охране	–
14.3	Реквизиты документа, на основании которого установлены требования к сохранению, содержанию и использованию объектов культурного наследия (памятников истории и культуры) народов Российской Федерации, требования к обеспечению доступа к таким объектам либо выявленному объекту культурного наследия	–

1. Сведения о помещениях, машино-местах, созданных, образованных или характеристики которых подлежат изменению в связи с реконструкцией здания, сооружения		
Обозначение (номер) помещения, машино-места на плане здания, сооружения, плане этажа 111		
Кадастровый номер –		
№ п/п	**Наименование характеристики**	**Значение характеристики**
1	2	3
1	**Вид объекта недвижимости (помещение, машино-место)**	Помещение
2	**Ранее присвоенный государственный учетный номер помещения, машино-места (кадастровый, инвентарный или условный номер)**	–
3	**Кадастровый номер исходного объекта недвижимости (объектов недвижимости)**	–
4	**Номер, тип этажа (этажей), на котором (которых) расположено помещение, машино-место**	12 - Этаж
5	**Адрес помещения, машино-места**	Российская Федерация, Тюменская обл., Тюмень г, Дамбовская ул, 29 д, 1 корп, 111 кв
	Местоположения помещения, машино-места	–
	Дополнение местоположения помещения, машино-места	–
6	**Площадь помещения, машино-места (Р), м^2**	51.0
7	**Назначение помещения**	жилое
8	**Вид жилого помещения (квартира, комната (в квартире), если жилое помещение расположено в многоквартирном доме**	квартира
9	**Вид (виды) разрешенного использования помещения**	–
10	**Наименование помещения**	Квартира № 111
11	**Кадастровый номер (при наличии) или обозначение на плане этажа (или поэтажном плане) квартиры, в которой расположена комната**	–
12	**Сведения об отнесении к общему имуществу в многоквартирном доме или к вспомогательным помещениям**	–

13	**Сведения об отнесении к специализированному жилищному фонду или к жилым помещениям наемного дома социального использования или наемного дома коммерческого использования**	–
14	**Сведения о включении помещения в единый государственный реестр объектов культурного наследия (памятников истории и культуры) народов Российской Федерации**	–
14.1	Регистрационный номер, вид и наименование объекта недвижимости в едином государственном реестре объектов культурного наследия (памятников истории и культуры) народов Российской Федерации либо регистрационный номер учетной карты объекта, представляющего собой историко-культурную ценность, вид и наименование выявленного объекта культурного наследия	–
14.2	Реквизиты решений Правительства Российской Федерации, органов охраны объектов культурного наследия о включении объекта недвижимости в единый государственный реестр объектов культурного наследия (памятников истории и культуры) народов Российской Федерации либо об отнесении объекта недвижимости к выявленным объектам культурного наследия, подлежащим государственной охране	–
14.3	Реквизиты документа, на основании которого установлены требования к сохранению, содержанию и использованию объектов культурного наследия (памятников истории и культуры) народов Российской Федерации, требования к обеспечению доступа к таким объектам либо выявленному объекту культурного наследия	–

1. Сведения о помещениях, машино-местах, созданных, образованных или характеристики которых подлежат изменению в связи с реконструкцией здания, сооружения		
Обозначение (номер) помещения, машино-места на плане здания, сооружения, плане этажа 112		
Кадастровый номер –		
№ п/п	**Наименование характеристики**	**Значение характеристики**
1	2	3
1	**Вид объекта недвижимости (помещение, машино-место)**	Помещение
2	**Ранее присвоенный государственный учетный номер помещения, машино-места (кадастровый, инвентарный или условный номер)**	–
3	**Кадастровый номер исходного объекта недвижимости (объектов недвижимости)**	–
4	**Номер, тип этажа (этажей), на котором (которых) расположено помещение, машино-место**	12 - Этаж
5	**Адрес помещения, машино-места**	Российская Федерация, Тюменская обл., Тюмень г, Дамбовская ул, 29 д, 1 корп, 112 кв
	Местоположения помещения, машино-места	–
	Дополнение местоположения помещения, машино-места	–
6	**Площадь помещения, машино-места (Р), м^2**	55.6
7	**Назначение помещения**	жилое
8	**Вид жилого помещения (квартира, комната (в квартире), если жилое помещение расположено в многоквартирном доме**	квартира
9	**Вид (виды) разрешенного использования помещения**	–
10	**Наименование помещения**	Квартира № 112
11	**Кадастровый номер (при наличии) или обозначение на плане этажа (или поэтажном плане) квартиры, в которой расположена комната**	–
12	**Сведения об отнесении к общему имуществу в многоквартирном доме или к вспомогательным помещениям**	–

13	**Сведения об отнесении к специализированному жилищному фонду или к жилым помещениям наемного дома социального использования или наемного дома коммерческого использования**	–
14	**Сведения о включении помещения в единый государственный реестр объектов культурного наследия (памятников истории и культуры) народов Российской Федерации**	–
14.1	Регистрационный номер, вид и наименование объекта недвижимости в едином государственном реестре объектов культурного наследия (памятников истории и культуры) народов Российской Федерации либо регистрационный номер учетной карты объекта, представляющего собой историко-культурную ценность, вид и наименование выявленного объекта культурного наследия	–
14.2	Реквизиты решений Правительства Российской Федерации, органов охраны объектов культурного наследия о включении объекта недвижимости в единый государственный реестр объектов культурного наследия (памятников истории и культуры) народов Российской Федерации либо об отнесении объекта недвижимости к выявленным объектам культурного наследия, подлежащим государственной охране	–
14.3	Реквизиты документа, на основании которого установлены требования к сохранению, содержанию и использованию объектов культурного наследия (памятников истории и культуры) народов Российской Федерации, требования к обеспечению доступа к таким объектам либо выявленному объекту культурного наследия	–

1. Сведения о помещениях, машино-местах, созданных, образованных или характеристики которых подлежат изменению в связи с реконструкцией здания, сооружения		
Обозначение (номер) помещения, машино-места на плане здания, сооружения, плане этажа 113		
Кадастровый номер –		
№ п/п	**Наименование характеристики**	**Значение характеристики**
1	2	3
1	**Вид объекта недвижимости (помещение, машино-место)**	Помещение
2	**Ранее присвоенный государственный учетный номер помещения, машино-места (кадастровый, инвентарный или условный номер)**	–
3	**Кадастровый номер исходного объекта недвижимости (объектов недвижимости)**	–
4	**Номер, тип этажа (этажей), на котором (которых) расположено помещение, машино-место**	12 - Этаж
5	**Адрес помещения, машино-места**	Российская Федерация, Тюменская обл., Тюмень г, Дамбовская ул, 29 д, 1 корп, 113 кв
	Местоположения помещения, машино-места	–
	Дополнение местоположения помещения, машино-места	–
6	**Площадь помещения, машино-места (Р), м^2**	47.7
7	**Назначение помещения**	жилое
8	**Вид жилого помещения (квартира, комната (в квартире), если жилое помещение расположено в многоквартирном доме**	квартира
9	**Вид (виды) разрешенного использования помещения**	–
10	**Наименование помещения**	Квартира № 113
11	**Кадастровый номер (при наличии) или обозначение на плане этажа (или поэтажном плане) квартиры, в которой расположена комната**	–
12	**Сведения об отнесении к общему имуществу в многоквартирном доме или к вспомогательным помещениям**	–

13	**Сведения об отнесении к специализированному жилищному фонду или к жилым помещениям наемного дома социального использования или наемного дома коммерческого использования**	–
14	**Сведения о включении помещения в единый государственный реестр объектов культурного наследия (памятников истории и культуры) народов Российской Федерации**	–
14.1	Регистрационный номер, вид и наименование объекта недвижимости в едином государственном реестре объектов культурного наследия (памятников истории и культуры) народов Российской Федерации либо регистрационный номер учетной карты объекта, представляющего собой историко-культурную ценность, вид и наименование выявленного объекта культурного наследия	–
14.2	Реквизиты решений Правительства Российской Федерации, органов охраны объектов культурного наследия о включении объекта недвижимости в единый государственный реестр объектов культурного наследия (памятников истории и культуры) народов Российской Федерации либо об отнесении объекта недвижимости к выявленным объектам культурного наследия, подлежащим государственной охране	–
14.3	Реквизиты документа, на основании которого установлены требования к сохранению, содержанию и использованию объектов культурного наследия (памятников истории и культуры) народов Российской Федерации, требования к обеспечению доступа к таким объектам либо выявленному объекту культурного наследия	–

1. Сведения о помещениях, машино-местах, созданных, образованных или характеристики которых подлежат изменению в связи с реконструкцией здания, сооружения		
Обозначение (номер) помещения, машино-места на плане здания, сооружения, плане этажа 114		
Кадастровый номер –		
№ п/п	**Наименование характеристики**	**Значение характеристики**
1	2	3
1	**Вид объекта недвижимости (помещение, машино-место)**	Помещение
2	**Ранее присвоенный государственный учетный номер помещения, машино-места (кадастровый, инвентарный или условный номер)**	–
3	**Кадастровый номер исходного объекта недвижимости (объектов недвижимости)**	–
4	**Номер, тип этажа (этажей), на котором (которых) расположено помещение, машино-место**	12 - Этаж
5	**Адрес помещения, машино-места**	Российская Федерация, Тюменская обл., Тюмень г, Дамбовская ул, 29 д, 1 корп, 114 кв
	Местоположения помещения, машино-места	–
	Дополнение местоположения помещения, машино-места	–
6	**Площадь помещения, машино-места (Р), м^2**	34.0
7	**Назначение помещения**	жилое
8	**Вид жилого помещения (квартира, комната (в квартире), если жилое помещение расположено в многоквартирном доме**	квартира
9	**Вид (виды) разрешенного использования помещения**	–
10	**Наименование помещения**	Квартира № 114
11	**Кадастровый номер (при наличии) или обозначение на плане этажа (или поэтажном плане) квартиры, в которой расположена комната**	–
12	**Сведения об отнесении к общему имуществу в многоквартирном доме или к вспомогательным помещениям**	–

13	**Сведения об отнесении к специализированному жилищному фонду или к жилым помещениям наемного дома социального использования или наемного дома коммерческого использования**	–
14	**Сведения о включении помещения в единый государственный реестр объектов культурного наследия (памятников истории и культуры) народов Российской Федерации**	–
14.1	Регистрационный номер, вид и наименование объекта недвижимости в едином государственном реестре объектов культурного наследия (памятников истории и культуры) народов Российской Федерации либо регистрационный номер учетной карты объекта, представляющего собой историко-культурную ценность, вид и наименование выявленного объекта культурного наследия	–
14.2	Реквизиты решений Правительства Российской Федерации, органов охраны объектов культурного наследия о включении объекта недвижимости в единый государственный реестр объектов культурного наследия (памятников истории и культуры) народов Российской Федерации либо об отнесении объекта недвижимости к выявленным объектам культурного наследия, подлежащим государственной охране	–
14.3	Реквизиты документа, на основании которого установлены требования к сохранению, содержанию и использованию объектов культурного наследия (памятников истории и культуры) народов Российской Федерации, требования к обеспечению доступа к таким объектам либо выявленному объекту культурного наследия	–

1. Сведения о помещениях, машино-местах, созданных, образованных или характеристики которых подлежат изменению в связи с реконструкцией здания, сооружения		
Обозначение (номер) помещения, машино-места на плане здания, сооружения, плане этажа 115		
Кадастровый номер –		
№ п/п	**Наименование характеристики**	**Значение характеристики**
1	2	3
1	**Вид объекта недвижимости (помещение, машино-место)**	Помещение
2	**Ранее присвоенный государственный учетный номер помещения, машино-места (кадастровый, инвентарный или условный номер)**	–
3	**Кадастровый номер исходного объекта недвижимости (объектов недвижимости)**	–
4	**Номер, тип этажа (этажей), на котором (которых) расположено помещение, машино-место**	12 - Этаж
5	**Адрес помещения, машино-места**	Российская Федерация, Тюменская обл., Тюмень г, Дамбовская ул, 29 д, 1 корп, 115 кв
	Местоположения помещения, машино-места	–
	Дополнение местоположения помещения, машино-места	–
6	**Площадь помещения, машино-места (Р), м^2**	24.6
7	**Назначение помещения**	жилое
8	**Вид жилого помещения (квартира, комната (в квартире), если жилое помещение расположено в многоквартирном доме**	квартира
9	**Вид (виды) разрешенного использования помещения**	–
10	**Наименование помещения**	Квартира № 115
11	**Кадастровый номер (при наличии) или обозначение на плане этажа (или поэтажном плане) квартиры, в которой расположена комната**	–
12	**Сведения об отнесении к общему имуществу в многоквартирном доме или к вспомогательным помещениям**	–

13	**Сведения об отнесении к специализированному жилищному фонду или к жилым помещениям наемного дома социального использования или наемного дома коммерческого использования**	–
14	**Сведения о включении помещения в единый государственный реестр объектов культурного наследия (памятников истории и культуры) народов Российской Федерации**	–
14.1	Регистрационный номер, вид и наименование объекта недвижимости в едином государственном реестре объектов культурного наследия (памятников истории и культуры) народов Российской Федерации либо регистрационный номер учетной карты объекта, представляющего собой историко-культурную ценность, вид и наименование выявленного объекта культурного наследия	–
14.2	Реквизиты решений Правительства Российской Федерации, органов охраны объектов культурного наследия о включении объекта недвижимости в единый государственный реестр объектов культурного наследия (памятников истории и культуры) народов Российской Федерации либо об отнесении объекта недвижимости к выявленным объектам культурного наследия, подлежащим государственной охране	–
14.3	Реквизиты документа, на основании которого установлены требования к сохранению, содержанию и использованию объектов культурного наследия (памятников истории и культуры) народов Российской Федерации, требования к обеспечению доступа к таким объектам либо выявленному объекту культурного наследия	–

1. Сведения о помещениях, машино-местах, созданных, образованных или характеристики которых подлежат изменению в связи с реконструкцией здания, сооружения		
Обозначение (номер) помещения, машино-места на плане здания, сооружения, плане этажа 116		
Кадастровый номер –		
№ п/п	**Наименование характеристики**	**Значение характеристики**
1	2	3
1	**Вид объекта недвижимости (помещение, машино-место)**	Помещение
2	**Ранее присвоенный государственный учетный номер помещения, машино-места (кадастровый, инвентарный или условный номер)**	–
3	**Кадастровый номер исходного объекта недвижимости (объектов недвижимости)**	–
4	**Номер, тип этажа (этажей), на котором (которых) расположено помещение, машино-место**	12 - Этаж
5	**Адрес помещения, машино-места**	Российская Федерация, Тюменская обл., Тюмень г, Дамбовская ул, 29 д, 1 корп, 116 кв
	Местоположения помещения, машино-места	–
	Дополнение местоположения помещения, машино-места	–
6	**Площадь помещения, машино-места (Р), м^2**	24.8
7	**Назначение помещения**	жилое
8	**Вид жилого помещения (квартира, комната (в квартире), если жилое помещение расположено в многоквартирном доме**	квартира
9	**Вид (виды) разрешенного использования помещения**	–
10	**Наименование помещения**	Квартира № 116
11	**Кадастровый номер (при наличии) или обозначение на плане этажа (или поэтажном плане) квартиры, в которой расположена комната**	–
12	**Сведения об отнесении к общему имуществу в многоквартирном доме или к вспомогательным помещениям**	–

13	**Сведения об отнесении к специализированному жилищному фонду или к жилым помещениям наемного дома социального использования или наемного дома коммерческого использования**	–
14	**Сведения о включении помещения в единый государственный реестр объектов культурного наследия (памятников истории и культуры) народов Российской Федерации**	–
14.1	Регистрационный номер, вид и наименование объекта недвижимости в едином государственном реестре объектов культурного наследия (памятников истории и культуры) народов Российской Федерации либо регистрационный номер учетной карты объекта, представляющего собой историко-культурную ценность, вид и наименование выявленного объекта культурного наследия	–
14.2	Реквизиты решений Правительства Российской Федерации, органов охраны объектов культурного наследия о включении объекта недвижимости в единый государственный реестр объектов культурного наследия (памятников истории и культуры) народов Российской Федерации либо об отнесении объекта недвижимости к выявленным объектам культурного наследия, подлежащим государственной охране	–
14.3	Реквизиты документа, на основании которого установлены требования к сохранению, содержанию и использованию объектов культурного наследия (памятников истории и культуры) народов Российской Федерации, требования к обеспечению доступа к таким объектам либо выявленному объекту культурного наследия	–

1. Сведения о помещениях, машино-местах, созданных, образованных или характеристики которых подлежат изменению в связи с реконструкцией здания, сооружения		
Обозначение (номер) помещения, машино-места на плане здания, сооружения, плане этажа 117		
Кадастровый номер –		
№ п/п	**Наименование характеристики**	**Значение характеристики**
1	2	3
1	**Вид объекта недвижимости (помещение, машино-место)**	Помещение
2	**Ранее присвоенный государственный учетный номер помещения, машино-места (кадастровый, инвентарный или условный номер)**	–
3	**Кадастровый номер исходного объекта недвижимости (объектов недвижимости)**	–
4	**Номер, тип этажа (этажей), на котором (которых) расположено помещение, машино-место**	12 - Этаж
5	**Адрес помещения, машино-места**	Российская Федерация, Тюменская обл., Тюмень г, Дамбовская ул, 29 д, 1 корп, 117 кв
	Местоположения помещения, машино-места	–
	Дополнение местоположения помещения, машино-места	–
6	**Площадь помещения, машино-места (Р), м^2**	34.0
7	**Назначение помещения**	жилое
8	**Вид жилого помещения (квартира, комната (в квартире), если жилое помещение расположено в многоквартирном доме**	квартира
9	**Вид (виды) разрешенного использования помещения**	–
10	**Наименование помещения**	Квартира № 117
11	**Кадастровый номер (при наличии) или обозначение на плане этажа (или поэтажном плане) квартиры, в которой расположена комната**	–
12	**Сведения об отнесении к общему имуществу в многоквартирном доме или к вспомогательным помещениям**	–

13	**Сведения об отнесении к специализированному жилищному фонду или к жилым помещениям наемного дома социального использования или наемного дома коммерческого использования**	–
14	**Сведения о включении помещения в единый государственный реестр объектов культурного наследия (памятников истории и культуры) народов Российской Федерации**	–
14.1	Регистрационный номер, вид и наименование объекта недвижимости в едином государственном реестре объектов культурного наследия (памятников истории и культуры) народов Российской Федерации либо регистрационный номер учетной карты объекта, представляющего собой историко-культурную ценность, вид и наименование выявленного объекта культурного наследия	–
14.2	Реквизиты решений Правительства Российской Федерации, органов охраны объектов культурного наследия о включении объекта недвижимости в единый государственный реестр объектов культурного наследия (памятников истории и культуры) народов Российской Федерации либо об отнесении объекта недвижимости к выявленным объектам культурного наследия, подлежащим государственной охране	–
14.3	Реквизиты документа, на основании которого установлены требования к сохранению, содержанию и использованию объектов культурного наследия (памятников истории и культуры) народов Российской Федерации, требования к обеспечению доступа к таким объектам либо выявленному объекту культурного наследия	–

1. Сведения о помещениях, машино-местах, созданных, образованных или характеристики которых подлежат изменению в связи с реконструкцией здания, сооружения		
Обозначение (номер) помещения, машино-места на плане здания, сооружения, плане этажа 118		
Кадастровый номер –		
№ п/п	**Наименование характеристики**	**Значение характеристики**
1	2	3
1	**Вид объекта недвижимости (помещение, машино-место)**	Помещение
2	**Ранее присвоенный государственный учетный номер помещения, машино-места (кадастровый, инвентарный или условный номер)**	–
3	**Кадастровый номер исходного объекта недвижимости (объектов недвижимости)**	–
4	**Номер, тип этажа (этажей), на котором (которых) расположено помещение, машино-место**	12 - Этаж
5	**Адрес помещения, машино-места**	Российская Федерация, Тюменская обл., Тюмень г, Дамбовская ул, 29 д, 1 корп, 118 кв
	Местоположения помещения, машино-места	–
	Дополнение местоположения помещения, машино-места	–
6	**Площадь помещения, машино-места (Р), м^2**	33.0
7	**Назначение помещения**	жилое
8	**Вид жилого помещения (квартира, комната (в квартире), если жилое помещение расположено в многоквартирном доме**	квартира
9	**Вид (виды) разрешенного использования помещения**	–
10	**Наименование помещения**	Квартира № 118
11	**Кадастровый номер (при наличии) или обозначение на плане этажа (или поэтажном плане) квартиры, в которой расположена комната**	–
12	**Сведения об отнесении к общему имуществу в многоквартирном доме или к вспомогательным помещениям**	–

13	**Сведения об отнесении к специализированному жилищному фонду или к жилым помещениям наемного дома социального использования или наемного дома коммерческого использования**	–
14	**Сведения о включении помещения в единый государственный реестр объектов культурного наследия (памятников истории и культуры) народов Российской Федерации**	–
14.1	Регистрационный номер, вид и наименование объекта недвижимости в едином государственном реестре объектов культурного наследия (памятников истории и культуры) народов Российской Федерации либо регистрационный номер учетной карты объекта, представляющего собой историко-культурную ценность, вид и наименование выявленного объекта культурного наследия	–
14.2	Реквизиты решений Правительства Российской Федерации, органов охраны объектов культурного наследия о включении объекта недвижимости в единый государственный реестр объектов культурного наследия (памятников истории и культуры) народов Российской Федерации либо об отнесении объекта недвижимости к выявленным объектам культурного наследия, подлежащим государственной охране	–
14.3	Реквизиты документа, на основании которого установлены требования к сохранению, содержанию и использованию объектов культурного наследия (памятников истории и культуры) народов Российской Федерации, требования к обеспечению доступа к таким объектам либо выявленному объекту культурного наследия	–

1. Сведения о помещениях, машино-местах, созданных, образованных или характеристики которых подлежат изменению в связи с реконструкцией здания, сооружения		
Обозначение (номер) помещения, машино-места на плане здания, сооружения, плане этажа 119		
Кадастровый номер –		
№ п/п	**Наименование характеристики**	**Значение характеристики**
1	2	3
1	**Вид объекта недвижимости (помещение, машино-место)**	Помещение
2	**Ранее присвоенный государственный учетный номер помещения, машино-места (кадастровый, инвентарный или условный номер)**	–
3	**Кадастровый номер исходного объекта недвижимости (объектов недвижимости)**	–
4	**Номер, тип этажа (этажей), на котором (которых) расположено помещение, машино-место**	12 - Этаж
5	**Адрес помещения, машино-места**	Российская Федерация, Тюменская обл., Тюмень г, Дамбовская ул, 29 д, 1 корп, 119 кв
	Местоположения помещения, машино-места	–
	Дополнение местоположения помещения, машино-места	–
6	**Площадь помещения, машино-места (Р), м^2**	32.9
7	**Назначение помещения**	жилое
8	**Вид жилого помещения (квартира, комната (в квартире), если жилое помещение расположено в многоквартирном доме**	квартира
9	**Вид (виды) разрешенного использования помещения**	–
10	**Наименование помещения**	Квартира № 119
11	**Кадастровый номер (при наличии) или обозначение на плане этажа (или поэтажном плане) квартиры, в которой расположена комната**	–
12	**Сведения об отнесении к общему имуществу в многоквартирном доме или к вспомогательным помещениям**	–

13	**Сведения об отнесении к специализированному жилищному фонду или к жилым помещениям наемного дома социального использования или наемного дома коммерческого использования**	–
14	**Сведения о включении помещения в единый государственный реестр объектов культурного наследия (памятников истории и культуры) народов Российской Федерации**	–
14.1	Регистрационный номер, вид и наименование объекта недвижимости в едином государственном реестре объектов культурного наследия (памятников истории и культуры) народов Российской Федерации либо регистрационный номер учетной карты объекта, представляющего собой историко-культурную ценность, вид и наименование выявленного объекта культурного наследия	–
14.2	Реквизиты решений Правительства Российской Федерации, органов охраны объектов культурного наследия о включении объекта недвижимости в единый государственный реестр объектов культурного наследия (памятников истории и культуры) народов Российской Федерации либо об отнесении объекта недвижимости к выявленным объектам культурного наследия, подлежащим государственной охране	–
14.3	Реквизиты документа, на основании которого установлены требования к сохранению, содержанию и использованию объектов культурного наследия (памятников истории и культуры) народов Российской Федерации, требования к обеспечению доступа к таким объектам либо выявленному объекту культурного наследия	–

1. Сведения о помещениях, машино-местах, созданных, образованных или характеристики которых подлежат изменению в связи с реконструкцией здания, сооружения		
Обозначение (номер) помещения, машино-места на плане здания, сооружения, плане этажа 120		
Кадастровый номер –		
№ п/п	**Наименование характеристики**	**Значение характеристики**
1	2	3
1	**Вид объекта недвижимости (помещение, машино-место)**	Помещение
2	**Ранее присвоенный государственный учетный номер помещения, машино-места (кадастровый, инвентарный или условный номер)**	–
3	**Кадастровый номер исходного объекта недвижимости (объектов недвижимости)**	–
4	**Номер, тип этажа (этажей), на котором (которых) расположено помещение, машино-место**	12 - Этаж
5	**Адрес помещения, машино-места**	Российская Федерация, Тюменская обл., Тюмень г, Дамбовская ул, 29 д, 1 корп, 120 кв
	Местоположения помещения, машино-места	–
	Дополнение местоположения помещения, машино-места	–
6	**Площадь помещения, машино-места (Р), м^2**	35.5
7	**Назначение помещения**	жилое
8	**Вид жилого помещения (квартира, комната (в квартире), если жилое помещение расположено в многоквартирном доме**	квартира
9	**Вид (виды) разрешенного использования помещения**	–
10	**Наименование помещения**	Квартира № 120
11	**Кадастровый номер (при наличии) или обозначение на плане этажа (или поэтажном плане) квартиры, в которой расположена комната**	–
12	**Сведения об отнесении к общему имуществу в многоквартирном доме или к вспомогательным помещениям**	–

13	**Сведения об отнесении к специализированному жилищному фонду или к жилым помещениям наемного дома социального использования или наемного дома коммерческого использования**	–
14	**Сведения о включении помещения в единый государственный реестр объектов культурного наследия (памятников истории и культуры) народов Российской Федерации**	–
14.1	Регистрационный номер, вид и наименование объекта недвижимости в едином государственном реестре объектов культурного наследия (памятников истории и культуры) народов Российской Федерации либо регистрационный номер учетной карты объекта, представляющего собой историко-культурную ценность, вид и наименование выявленного объекта культурного наследия	–
14.2	Реквизиты решений Правительства Российской Федерации, органов охраны объектов культурного наследия о включении объекта недвижимости в единый государственный реестр объектов культурного наследия (памятников истории и культуры) народов Российской Федерации либо об отнесении объекта недвижимости к выявленным объектам культурного наследия, подлежащим государственной охране	–
14.3	Реквизиты документа, на основании которого установлены требования к сохранению, содержанию и использованию объектов культурного наследия (памятников истории и культуры) народов Российской Федерации, требования к обеспечению доступа к таким объектам либо выявленному объекту культурного наследия	–

1. Сведения о помещениях, машино-местах, созданных, образованных или характеристики которых подлежат изменению в связи с реконструкцией здания, сооружения		
Обозначение (номер) помещения, машино-места на плане здания, сооружения, плане этажа 121		
Кадастровый номер –		
№ п/п	**Наименование характеристики**	**Значение характеристики**
1	2	3
1	**Вид объекта недвижимости (помещение, машино-место)**	Помещение
2	**Ранее присвоенный государственный учетный номер помещения, машино-места (кадастровый, инвентарный или условный номер)**	–
3	**Кадастровый номер исходного объекта недвижимости (объектов недвижимости)**	–
4	**Номер, тип этажа (этажей), на котором (которых) расположено помещение, машино-место**	12 - Этаж
5	**Адрес помещения, машино-места**	Российская Федерация, Тюменская обл., Тюмень г, Дамбовская ул, 29 д, 1 корп, 121 кв
	Местоположения помещения, машино-места	–
	Дополнение местоположения помещения, машино-места	–
6	**Площадь помещения, машино-места (Р), м^2**	68.4
7	**Назначение помещения**	жилое
8	**Вид жилого помещения (квартира, комната (в квартире), если жилое помещение расположено в многоквартирном доме**	квартира
9	**Вид (виды) разрешенного использования помещения**	–
10	**Наименование помещения**	Квартира № 121
11	**Кадастровый номер (при наличии) или обозначение на плане этажа (или поэтажном плане) квартиры, в которой расположена комната**	–
12	**Сведения об отнесении к общему имуществу в многоквартирном доме или к вспомогательным помещениям**	–

13	**Сведения об отнесении к специализированному жилищному фонду или к жилым помещениям наемного дома социального использования или наемного дома коммерческого использования**	–
14	**Сведения о включении помещения в единый государственный реестр объектов культурного наследия (памятников истории и культуры) народов Российской Федерации**	–
14.1	Регистрационный номер, вид и наименование объекта недвижимости в едином государственном реестре объектов культурного наследия (памятников истории и культуры) народов Российской Федерации либо регистрационный номер учетной карты объекта, представляющего собой историко-культурную ценность, вид и наименование выявленного объекта культурного наследия	–
14.2	Реквизиты решений Правительства Российской Федерации, органов охраны объектов культурного наследия о включении объекта недвижимости в единый государственный реестр объектов культурного наследия (памятников истории и культуры) народов Российской Федерации либо об отнесении объекта недвижимости к выявленным объектам культурного наследия, подлежащим государственной охране	–
14.3	Реквизиты документа, на основании которого установлены требования к сохранению, содержанию и использованию объектов культурного наследия (памятников истории и культуры) народов Российской Федерации, требования к обеспечению доступа к таким объектам либо выявленному объекту культурного наследия	–

1. Сведения о помещениях, машино-местах, созданных, образованных или характеристики которых подлежат изменению в связи с реконструкцией здания, сооружения		
Обозначение (номер) помещения, машино-места на плане здания, сооружения, плане этажа 122		
Кадастровый номер –		
№ п/п	**Наименование характеристики**	**Значение характеристики**
1	2	3
1	**Вид объекта недвижимости (помещение, машино-место)**	Помещение
2	**Ранее присвоенный государственный учетный номер помещения, машино-места (кадастровый, инвентарный или условный номер)**	–
3	**Кадастровый номер исходного объекта недвижимости (объектов недвижимости)**	–
4	**Номер, тип этажа (этажей), на котором (которых) расположено помещение, машино-место**	13 - Этаж
5	**Адрес помещения, машино-места**	Российская Федерация, Тюменская обл., Тюмень г, Дамбовская ул, 29 д, 1 корп, 122 кв
	Местоположения помещения, машино-места	–
	Дополнение местоположения помещения, машино-места	–
6	**Площадь помещения, машино-места (Р), м^2**	51.0
7	**Назначение помещения**	жилое
8	**Вид жилого помещения (квартира, комната (в квартире), если жилое помещение расположено в многоквартирном доме**	квартира
9	**Вид (виды) разрешенного использования помещения**	–
10	**Наименование помещения**	Квартира № 122
11	**Кадастровый номер (при наличии) или обозначение на плане этажа (или поэтажном плане) квартиры, в которой расположена комната**	–
12	**Сведения об отнесении к общему имуществу в многоквартирном доме или к вспомогательным помещениям**	–

13	**Сведения об отнесении к специализированному жилищному фонду или к жилым помещениям наемного дома социального использования или наемного дома коммерческого использования**	–
14	**Сведения о включении помещения в единый государственный реестр объектов культурного наследия (памятников истории и культуры) народов Российской Федерации**	–
14.1	Регистрационный номер, вид и наименование объекта недвижимости в едином государственном реестре объектов культурного наследия (памятников истории и культуры) народов Российской Федерации либо регистрационный номер учетной карты объекта, представляющего собой историко-культурную ценность, вид и наименование выявленного объекта культурного наследия	–
14.2	Реквизиты решений Правительства Российской Федерации, органов охраны объектов культурного наследия о включении объекта недвижимости в единый государственный реестр объектов культурного наследия (памятников истории и культуры) народов Российской Федерации либо об отнесении объекта недвижимости к выявленным объектам культурного наследия, подлежащим государственной охране	–
14.3	Реквизиты документа, на основании которого установлены требования к сохранению, содержанию и использованию объектов культурного наследия (памятников истории и культуры) народов Российской Федерации, требования к обеспечению доступа к таким объектам либо выявленному объекту культурного наследия	–

1. Сведения о помещениях, машино-местах, созданных, образованных или характеристики которых подлежат изменению в связи с реконструкцией здания, сооружения		
Обозначение (номер) помещения, машино-места на плане здания, сооружения, плане этажа 123		
Кадастровый номер –		
№ п/п	**Наименование характеристики**	**Значение характеристики**
1	2	3
1	**Вид объекта недвижимости (помещение, машино-место)**	Помещение
2	**Ранее присвоенный государственный учетный номер помещения, машино-места (кадастровый, инвентарный или условный номер)**	–
3	**Кадастровый номер исходного объекта недвижимости (объектов недвижимости)**	–
4	**Номер, тип этажа (этажей), на котором (которых) расположено помещение, машино-место**	13 - Этаж
5	**Адрес помещения, машино-места**	Российская Федерация, Тюменская обл., Тюмень г, Дамбовская ул, 29 д, 1 корп, 123 кв
	Местоположения помещения, машино-места	–
	Дополнение местоположения помещения, машино-места	–
6	**Площадь помещения, машино-места (Р), м^2**	55.6
7	**Назначение помещения**	жилое
8	**Вид жилого помещения (квартира, комната (в квартире), если жилое помещение расположено в многоквартирном доме**	квартира
9	**Вид (виды) разрешенного использования помещения**	–
10	**Наименование помещения**	Квартира № 123
11	**Кадастровый номер (при наличии) или обозначение на плане этажа (или поэтажном плане) квартиры, в которой расположена комната**	–
12	**Сведения об отнесении к общему имуществу в многоквартирном доме или к вспомогательным помещениям**	–

13	**Сведения об отнесении к специализированному жилищному фонду или к жилым помещениям наемного дома социального использования или наемного дома коммерческого использования**	–
14	**Сведения о включении помещения в единый государственный реестр объектов культурного наследия (памятников истории и культуры) народов Российской Федерации**	–
14.1	Регистрационный номер, вид и наименование объекта недвижимости в едином государственном реестре объектов культурного наследия (памятников истории и культуры) народов Российской Федерации либо регистрационный номер учетной карты объекта, представляющего собой историко-культурную ценность, вид и наименование выявленного объекта культурного наследия	–
14.2	Реквизиты решений Правительства Российской Федерации, органов охраны объектов культурного наследия о включении объекта недвижимости в единый государственный реестр объектов культурного наследия (памятников истории и культуры) народов Российской Федерации либо об отнесении объекта недвижимости к выявленным объектам культурного наследия, подлежащим государственной охране	–
14.3	Реквизиты документа, на основании которого установлены требования к сохранению, содержанию и использованию объектов культурного наследия (памятников истории и культуры) народов Российской Федерации, требования к обеспечению доступа к таким объектам либо выявленному объекту культурного наследия	–

1. Сведения о помещениях, машино-местах, созданных, образованных или характеристики которых подлежат изменению в связи с реконструкцией здания, сооружения		
Обозначение (номер) помещения, машино-места на плане здания, сооружения, плане этажа 124		
Кадастровый номер –		
№ п/п	**Наименование характеристики**	**Значение характеристики**
1	2	3
1	**Вид объекта недвижимости (помещение, машино-место)**	Помещение
2	**Ранее присвоенный государственный учетный номер помещения, машино-места (кадастровый, инвентарный или условный номер)**	–
3	**Кадастровый номер исходного объекта недвижимости (объектов недвижимости)**	–
4	**Номер, тип этажа (этажей), на котором (которых) расположено помещение, машино-место**	13 - Этаж
5	**Адрес помещения, машино-места**	Российская Федерация, Тюменская обл., Тюмень г, Дамбовская ул, 29 д, 1 корп, 124 кв
	Местоположения помещения, машино-места	–
	Дополнение местоположения помещения, машино-места	–
6	**Площадь помещения, машино-места (Р), м^2**	47.7
7	**Назначение помещения**	жилое
8	**Вид жилого помещения (квартира, комната (в квартире), если жилое помещение расположено в многоквартирном доме**	квартира
9	**Вид (виды) разрешенного использования помещения**	–
10	**Наименование помещения**	Квартира № 124
11	**Кадастровый номер (при наличии) или обозначение на плане этажа (или поэтажном плане) квартиры, в которой расположена комната**	–
12	**Сведения об отнесении к общему имуществу в многоквартирном доме или к вспомогательным помещениям**	–

13	**Сведения об отнесении к специализированному жилищному фонду или к жилым помещениям наемного дома социального использования или наемного дома коммерческого использования**	–
14	**Сведения о включении помещения в единый государственный реестр объектов культурного наследия (памятников истории и культуры) народов Российской Федерации**	–
14.1	Регистрационный номер, вид и наименование объекта недвижимости в едином государственном реестре объектов культурного наследия (памятников истории и культуры) народов Российской Федерации либо регистрационный номер учетной карты объекта, представляющего собой историко-культурную ценность, вид и наименование выявленного объекта культурного наследия	–
14.2	Реквизиты решений Правительства Российской Федерации, органов охраны объектов культурного наследия о включении объекта недвижимости в единый государственный реестр объектов культурного наследия (памятников истории и культуры) народов Российской Федерации либо об отнесении объекта недвижимости к выявленным объектам культурного наследия, подлежащим государственной охране	–
14.3	Реквизиты документа, на основании которого установлены требования к сохранению, содержанию и использованию объектов культурного наследия (памятников истории и культуры) народов Российской Федерации, требования к обеспечению доступа к таким объектам либо выявленному объекту культурного наследия	–

1. Сведения о помещениях, машино-местах, созданных, образованных или характеристики которых подлежат изменению в связи с реконструкцией здания, сооружения		
Обозначение (номер) помещения, машино-места на плане здания, сооружения, плане этажа 125		
Кадастровый номер –		
№ п/п	**Наименование характеристики**	**Значение характеристики**
1	2	3
1	**Вид объекта недвижимости (помещение, машино-место)**	Помещение
2	**Ранее присвоенный государственный учетный номер помещения, машино-места (кадастровый, инвентарный или условный номер)**	–
3	**Кадастровый номер исходного объекта недвижимости (объектов недвижимости)**	–
4	**Номер, тип этажа (этажей), на котором (которых) расположено помещение, машино-место**	13 - Этаж
5	**Адрес помещения, машино-места**	Российская Федерация, Тюменская обл., Тюмень г, Дамбовская ул, 29 д, 1 корп, 125 кв
	Местоположения помещения, машино-места	–
	Дополнение местоположения помещения, машино-места	–
6	**Площадь помещения, машино-места (Р), м^2**	34.0
7	**Назначение помещения**	жилое
8	**Вид жилого помещения (квартира, комната (в квартире), если жилое помещение расположено в многоквартирном доме**	квартира
9	**Вид (виды) разрешенного использования помещения**	–
10	**Наименование помещения**	Квартира № 125
11	**Кадастровый номер (при наличии) или обозначение на плане этажа (или поэтажном плане) квартиры, в которой расположена комната**	–
12	**Сведения об отнесении к общему имуществу в многоквартирном доме или к вспомогательным помещениям**	–

13	**Сведения об отнесении к специализированному жилищному фонду или к жилым помещениям наемного дома социального использования или наемного дома коммерческого использования**	–
14	**Сведения о включении помещения в единый государственный реестр объектов культурного наследия (памятников истории и культуры) народов Российской Федерации**	–
14.1	Регистрационный номер, вид и наименование объекта недвижимости в едином государственном реестре объектов культурного наследия (памятников истории и культуры) народов Российской Федерации либо регистрационный номер учетной карты объекта, представляющего собой историко-культурную ценность, вид и наименование выявленного объекта культурного наследия	–
14.2	Реквизиты решений Правительства Российской Федерации, органов охраны объектов культурного наследия о включении объекта недвижимости в единый государственный реестр объектов культурного наследия (памятников истории и культуры) народов Российской Федерации либо об отнесении объекта недвижимости к выявленным объектам культурного наследия, подлежащим государственной охране	–
14.3	Реквизиты документа, на основании которого установлены требования к сохранению, содержанию и использованию объектов культурного наследия (памятников истории и культуры) народов Российской Федерации, требования к обеспечению доступа к таким объектам либо выявленному объекту культурного наследия	–

1. Сведения о помещениях, машино-местах, созданных, образованных или характеристики которых подлежат изменению в связи с реконструкцией здания, сооружения		
Обозначение (номер) помещения, машино-места на плане здания, сооружения, плане этажа 126		
Кадастровый номер –		
№ п/п	**Наименование характеристики**	**Значение характеристики**
1	2	3
1	**Вид объекта недвижимости (помещение, машино-место)**	Помещение
2	**Ранее присвоенный государственный учетный номер помещения, машино-места (кадастровый, инвентарный или условный номер)**	–
3	**Кадастровый номер исходного объекта недвижимости (объектов недвижимости)**	–
4	**Номер, тип этажа (этажей), на котором (которых) расположено помещение, машино-место**	13 - Этаж
5	**Адрес помещения, машино-места**	Российская Федерация, Тюменская обл., Тюмень г, Дамбовская ул, 29 д, 1 корп, 126 кв
	Местоположения помещения, машино-места	–
	Дополнение местоположения помещения, машино-места	–
6	**Площадь помещения, машино-места (Р), м^2**	24.6
7	**Назначение помещения**	жилое
8	**Вид жилого помещения (квартира, комната (в квартире), если жилое помещение расположено в многоквартирном доме**	квартира
9	**Вид (виды) разрешенного использования помещения**	–
10	**Наименование помещения**	Квартира № 126
11	**Кадастровый номер (при наличии) или обозначение на плане этажа (или поэтажном плане) квартиры, в которой расположена комната**	–
12	**Сведения об отнесении к общему имуществу в многоквартирном доме или к вспомогательным помещениям**	–

13	**Сведения об отнесении к специализированному жилищному фонду или к жилым помещениям наемного дома социального использования или наемного дома коммерческого использования**	–
14	**Сведения о включении помещения в единый государственный реестр объектов культурного наследия (памятников истории и культуры) народов Российской Федерации**	–
14.1	Регистрационный номер, вид и наименование объекта недвижимости в едином государственном реестре объектов культурного наследия (памятников истории и культуры) народов Российской Федерации либо регистрационный номер учетной карты объекта, представляющего собой историко-культурную ценность, вид и наименование выявленного объекта культурного наследия	–
14.2	Реквизиты решений Правительства Российской Федерации, органов охраны объектов культурного наследия о включении объекта недвижимости в единый государственный реестр объектов культурного наследия (памятников истории и культуры) народов Российской Федерации либо об отнесении объекта недвижимости к выявленным объектам культурного наследия, подлежащим государственной охране	–
14.3	Реквизиты документа, на основании которого установлены требования к сохранению, содержанию и использованию объектов культурного наследия (памятников истории и культуры) народов Российской Федерации, требования к обеспечению доступа к таким объектам либо выявленному объекту культурного наследия	–

1. Сведения о помещениях, машино-местах, созданных, образованных или характеристики которых подлежат изменению в связи с реконструкцией здания, сооружения		
Обозначение (номер) помещения, машино-места на плане здания, сооружения, плане этажа 127		
Кадастровый номер –		
№ п/п	**Наименование характеристики**	**Значение характеристики**
1	2	3
1	**Вид объекта недвижимости (помещение, машино-место)**	Помещение
2	**Ранее присвоенный государственный учетный номер помещения, машино-места (кадастровый, инвентарный или условный номер)**	–
3	**Кадастровый номер исходного объекта недвижимости (объектов недвижимости)**	–
4	**Номер, тип этажа (этажей), на котором (которых) расположено помещение, машино-место**	13 - Этаж
5	**Адрес помещения, машино-места**	Российская Федерация, Тюменская обл., Тюмень г, Дамбовская ул, 29 д, 1 корп, 127 кв
	Местоположения помещения, машино-места	–
	Дополнение местоположения помещения, машино-места	–
6	**Площадь помещения, машино-места (Р), м^2**	24.8
7	**Назначение помещения**	жилое
8	**Вид жилого помещения (квартира, комната (в квартире), если жилое помещение расположено в многоквартирном доме**	квартира
9	**Вид (виды) разрешенного использования помещения**	–
10	**Наименование помещения**	Квартира № 127
11	**Кадастровый номер (при наличии) или обозначение на плане этажа (или поэтажном плане) квартиры, в которой расположена комната**	–
12	**Сведения об отнесении к общему имуществу в многоквартирном доме или к вспомогательным помещениям**	–

13	**Сведения об отнесении к специализированному жилищному фонду или к жилым помещениям наемного дома социального использования или наемного дома коммерческого использования**	–
14	**Сведения о включении помещения в единый государственный реестр объектов культурного наследия (памятников истории и культуры) народов Российской Федерации**	–
14.1	Регистрационный номер, вид и наименование объекта недвижимости в едином государственном реестре объектов культурного наследия (памятников истории и культуры) народов Российской Федерации либо регистрационный номер учетной карты объекта, представляющего собой историко-культурную ценность, вид и наименование выявленного объекта культурного наследия	–
14.2	Реквизиты решений Правительства Российской Федерации, органов охраны объектов культурного наследия о включении объекта недвижимости в единый государственный реестр объектов культурного наследия (памятников истории и культуры) народов Российской Федерации либо об отнесении объекта недвижимости к выявленным объектам культурного наследия, подлежащим государственной охране	–
14.3	Реквизиты документа, на основании которого установлены требования к сохранению, содержанию и использованию объектов культурного наследия (памятников истории и культуры) народов Российской Федерации, требования к обеспечению доступа к таким объектам либо выявленному объекту культурного наследия	–

1. Сведения о помещениях, машино-местах, созданных, образованных или характеристики которых подлежат изменению в связи с реконструкцией здания, сооружения		
Обозначение (номер) помещения, машино-места на плане здания, сооружения, плане этажа 128		
Кадастровый номер –		
№ п/п	**Наименование характеристики**	**Значение характеристики**
1	2	3
1	**Вид объекта недвижимости (помещение, машино-место)**	Помещение
2	**Ранее присвоенный государственный учетный номер помещения, машино-места (кадастровый, инвентарный или условный номер)**	–
3	**Кадастровый номер исходного объекта недвижимости (объектов недвижимости)**	–
4	**Номер, тип этажа (этажей), на котором (которых) расположено помещение, машино-место**	13 - Этаж
5	**Адрес помещения, машино-места**	Российская Федерация, Тюменская обл., Тюмень г, Дамбовская ул, 29 д, 1 корп, 128 кв
	Местоположения помещения, машино-места	–
	Дополнение местоположения помещения, машино-места	–
6	**Площадь помещения, машино-места (Р), м^2**	34.0
7	**Назначение помещения**	жилое
8	**Вид жилого помещения (квартира, комната (в квартире), если жилое помещение расположено в многоквартирном доме**	квартира
9	**Вид (виды) разрешенного использования помещения**	–
10	**Наименование помещения**	Квартира № 128
11	**Кадастровый номер (при наличии) или обозначение на плане этажа (или поэтажном плане) квартиры, в которой расположена комната**	–
12	**Сведения об отнесении к общему имуществу в многоквартирном доме или к вспомогательным помещениям**	–

13	**Сведения об отнесении к специализированному жилищному фонду или к жилым помещениям наемного дома социального использования или наемного дома коммерческого использования**	–
14	**Сведения о включении помещения в единый государственный реестр объектов культурного наследия (памятников истории и культуры) народов Российской Федерации**	–
14.1	Регистрационный номер, вид и наименование объекта недвижимости в едином государственном реестре объектов культурного наследия (памятников истории и культуры) народов Российской Федерации либо регистрационный номер учетной карты объекта, представляющего собой историко-культурную ценность, вид и наименование выявленного объекта культурного наследия	–
14.2	Реквизиты решений Правительства Российской Федерации, органов охраны объектов культурного наследия о включении объекта недвижимости в единый государственный реестр объектов культурного наследия (памятников истории и культуры) народов Российской Федерации либо об отнесении объекта недвижимости к выявленным объектам культурного наследия, подлежащим государственной охране	–
14.3	Реквизиты документа, на основании которого установлены требования к сохранению, содержанию и использованию объектов культурного наследия (памятников истории и культуры) народов Российской Федерации, требования к обеспечению доступа к таким объектам либо выявленному объекту культурного наследия	–

1. Сведения о помещениях, машино-местах, созданных, образованных или характеристики которых подлежат изменению в связи с реконструкцией здания, сооружения		
Обозначение (номер) помещения, машино-места на плане здания, сооружения, плане этажа 129		
Кадастровый номер –		
№ п/п	**Наименование характеристики**	**Значение характеристики**
1	2	3
1	**Вид объекта недвижимости (помещение, машино-место)**	Помещение
2	**Ранее присвоенный государственный учетный номер помещения, машино-места (кадастровый, инвентарный или условный номер)**	–
3	**Кадастровый номер исходного объекта недвижимости (объектов недвижимости)**	–
4	**Номер, тип этажа (этажей), на котором (которых) расположено помещение, машино-место**	13 - Этаж
5	**Адрес помещения, машино-места**	Российская Федерация, Тюменская обл., Тюмень г, Дамбовская ул, 29 д, 1 корп, 129 кв
	Местоположения помещения, машино-места	–
	Дополнение местоположения помещения, машино-места	–
6	**Площадь помещения, машино-места (Р), м^2**	33.0
7	**Назначение помещения**	жилое
8	**Вид жилого помещения (квартира, комната (в квартире), если жилое помещение расположено в многоквартирном доме**	квартира
9	**Вид (виды) разрешенного использования помещения**	–
10	**Наименование помещения**	Квартира № 129
11	**Кадастровый номер (при наличии) или обозначение на плане этажа (или поэтажном плане) квартиры, в которой расположена комната**	–
12	**Сведения об отнесении к общему имуществу в многоквартирном доме или к вспомогательным помещениям**	–

13	**Сведения об отнесении к специализированному жилищному фонду или к жилым помещениям наемного дома социального использования или наемного дома коммерческого использования**	–
14	**Сведения о включении помещения в единый государственный реестр объектов культурного наследия (памятников истории и культуры) народов Российской Федерации**	–
14.1	Регистрационный номер, вид и наименование объекта недвижимости в едином государственном реестре объектов культурного наследия (памятников истории и культуры) народов Российской Федерации либо регистрационный номер учетной карты объекта, представляющего собой историко-культурную ценность, вид и наименование выявленного объекта культурного наследия	–
14.2	Реквизиты решений Правительства Российской Федерации, органов охраны объектов культурного наследия о включении объекта недвижимости в единый государственный реестр объектов культурного наследия (памятников истории и культуры) народов Российской Федерации либо об отнесении объекта недвижимости к выявленным объектам культурного наследия, подлежащим государственной охране	–
14.3	Реквизиты документа, на основании которого установлены требования к сохранению, содержанию и использованию объектов культурного наследия (памятников истории и культуры) народов Российской Федерации, требования к обеспечению доступа к таким объектам либо выявленному объекту культурного наследия	–

1. Сведения о помещениях, машино-местах, созданных, образованных или характеристики которых подлежат изменению в связи с реконструкцией здания, сооружения		
Обозначение (номер) помещения, машино-места на плане здания, сооружения, плане этажа 130		
Кадастровый номер –		
№ п/п	**Наименование характеристики**	**Значение характеристики**
1	2	3
1	**Вид объекта недвижимости (помещение, машино-место)**	Помещение
2	**Ранее присвоенный государственный учетный номер помещения, машино-места (кадастровый, инвентарный или условный номер)**	–
3	**Кадастровый номер исходного объекта недвижимости (объектов недвижимости)**	–
4	**Номер, тип этажа (этажей), на котором (которых) расположено помещение, машино-место**	13 - Этаж
5	**Адрес помещения, машино-места**	Российская Федерация, Тюменская обл., Тюмень г, Дамбовская ул, 29 д, 1 корп, 130 кв
	Местоположения помещения, машино-места	–
	Дополнение местоположения помещения, машино-места	–
6	**Площадь помещения, машино-места (Р), м^2**	32.9
7	**Назначение помещения**	жилое
8	**Вид жилого помещения (квартира, комната (в квартире), если жилое помещение расположено в многоквартирном доме**	квартира
9	**Вид (виды) разрешенного использования помещения**	–
10	**Наименование помещения**	Квартира № 130
11	**Кадастровый номер (при наличии) или обозначение на плане этажа (или поэтажном плане) квартиры, в которой расположена комната**	–
12	**Сведения об отнесении к общему имуществу в многоквартирном доме или к вспомогательным помещениям**	–

13	**Сведения об отнесении к специализированному жилищному фонду или к жилым помещениям наемного дома социального использования или наемного дома коммерческого использования**	–
14	**Сведения о включении помещения в единый государственный реестр объектов культурного наследия (памятников истории и культуры) народов Российской Федерации**	–
14.1	Регистрационный номер, вид и наименование объекта недвижимости в едином государственном реестре объектов культурного наследия (памятников истории и культуры) народов Российской Федерации либо регистрационный номер учетной карты объекта, представляющего собой историко-культурную ценность, вид и наименование выявленного объекта культурного наследия	–
14.2	Реквизиты решений Правительства Российской Федерации, органов охраны объектов культурного наследия о включении объекта недвижимости в единый государственный реестр объектов культурного наследия (памятников истории и культуры) народов Российской Федерации либо об отнесении объекта недвижимости к выявленным объектам культурного наследия, подлежащим государственной охране	–
14.3	Реквизиты документа, на основании которого установлены требования к сохранению, содержанию и использованию объектов культурного наследия (памятников истории и культуры) народов Российской Федерации, требования к обеспечению доступа к таким объектам либо выявленному объекту культурного наследия	–

1. Сведения о помещениях, машино-местах, созданных, образованных или характеристики которых подлежат изменению в связи с реконструкцией здания, сооружения		
Обозначение (номер) помещения, машино-места на плане здания, сооружения, плане этажа 131		
Кадастровый номер –		
№ п/п	**Наименование характеристики**	**Значение характеристики**
1	2	3
1	**Вид объекта недвижимости (помещение, машино-место)**	Помещение
2	**Ранее присвоенный государственный учетный номер помещения, машино-места (кадастровый, инвентарный или условный номер)**	–
3	**Кадастровый номер исходного объекта недвижимости (объектов недвижимости)**	–
4	**Номер, тип этажа (этажей), на котором (которых) расположено помещение, машино-место**	13 - Этаж
5	**Адрес помещения, машино-места**	Российская Федерация, Тюменская обл., Тюмень г, Дамбовская ул, 29 д, 1 корп, 131 кв
	Местоположения помещения, машино-места	–
	Дополнение местоположения помещения, машино-места	–
6	**Площадь помещения, машино-места (Р), м^2**	35.5
7	**Назначение помещения**	жилое
8	**Вид жилого помещения (квартира, комната (в квартире), если жилое помещение расположено в многоквартирном доме**	квартира
9	**Вид (виды) разрешенного использования помещения**	–
10	**Наименование помещения**	Квартира № 131
11	**Кадастровый номер (при наличии) или обозначение на плане этажа (или поэтажном плане) квартиры, в которой расположена комната**	–
12	**Сведения об отнесении к общему имуществу в многоквартирном доме или к вспомогательным помещениям**	–

13	**Сведения об отнесении к специализированному жилищному фонду или к жилым помещениям наемного дома социального использования или наемного дома коммерческого использования**	–
14	**Сведения о включении помещения в единый государственный реестр объектов культурного наследия (памятников истории и культуры) народов Российской Федерации**	–
14.1	Регистрационный номер, вид и наименование объекта недвижимости в едином государственном реестре объектов культурного наследия (памятников истории и культуры) народов Российской Федерации либо регистрационный номер учетной карты объекта, представляющего собой историко-культурную ценность, вид и наименование выявленного объекта культурного наследия	–
14.2	Реквизиты решений Правительства Российской Федерации, органов охраны объектов культурного наследия о включении объекта недвижимости в единый государственный реестр объектов культурного наследия (памятников истории и культуры) народов Российской Федерации либо об отнесении объекта недвижимости к выявленным объектам культурного наследия, подлежащим государственной охране	–
14.3	Реквизиты документа, на основании которого установлены требования к сохранению, содержанию и использованию объектов культурного наследия (памятников истории и культуры) народов Российской Федерации, требования к обеспечению доступа к таким объектам либо выявленному объекту культурного наследия	–

1. Сведения о помещениях, машино-местах, созданных, образованных или характеристики которых подлежат изменению в связи с реконструкцией здания, сооружения		
Обозначение (номер) помещения, машино-места на плане здания, сооружения, плане этажа 132		
Кадастровый номер –		
№ п/п	**Наименование характеристики**	**Значение характеристики**
1	2	3
1	**Вид объекта недвижимости (помещение, машино-место)**	Помещение
2	**Ранее присвоенный государственный учетный номер помещения, машино-места (кадастровый, инвентарный или условный номер)**	–
3	**Кадастровый номер исходного объекта недвижимости (объектов недвижимости)**	–
4	**Номер, тип этажа (этажей), на котором (которых) расположено помещение, машино-место**	13 - Этаж
5	**Адрес помещения, машино-места**	Российская Федерация, Тюменская обл., Тюмень г, Дамбовская ул, 29 д, 1 корп, 132 кв
	Местоположения помещения, машино-места	–
	Дополнение местоположения помещения, машино-места	–
6	**Площадь помещения, машино-места (Р), м^2**	68.4
7	**Назначение помещения**	жилое
8	**Вид жилого помещения (квартира, комната (в квартире), если жилое помещение расположено в многоквартирном доме**	квартира
9	**Вид (виды) разрешенного использования помещения**	–
10	**Наименование помещения**	Квартира № 132
11	**Кадастровый номер (при наличии) или обозначение на плане этажа (или поэтажном плане) квартиры, в которой расположена комната**	–
12	**Сведения об отнесении к общему имуществу в многоквартирном доме или к вспомогательным помещениям**	–

13	**Сведения об отнесении к специализированному жилищному фонду или к жилым помещениям наемного дома социального использования или наемного дома коммерческого использования**	–
14	**Сведения о включении помещения в единый государственный реестр объектов культурного наследия (памятников истории и культуры) народов Российской Федерации**	–
14.1	Регистрационный номер, вид и наименование объекта недвижимости в едином государственном реестре объектов культурного наследия (памятников истории и культуры) народов Российской Федерации либо регистрационный номер учетной карты объекта, представляющего собой историко-культурную ценность, вид и наименование выявленного объекта культурного наследия	–
14.2	Реквизиты решений Правительства Российской Федерации, органов охраны объектов культурного наследия о включении объекта недвижимости в единый государственный реестр объектов культурного наследия (памятников истории и культуры) народов Российской Федерации либо об отнесении объекта недвижимости к выявленным объектам культурного наследия, подлежащим государственной охране	–
14.3	Реквизиты документа, на основании которого установлены требования к сохранению, содержанию и использованию объектов культурного наследия (памятников истории и культуры) народов Российской Федерации, требования к обеспечению доступа к таким объектам либо выявленному объекту культурного наследия	–

1. Сведения о помещениях, машино-местах, созданных, образованных или характеристики которых подлежат изменению в связи с реконструкцией здания, сооружения		
Обозначение (номер) помещения, машино-места на плане здания, сооружения, плане этажа 133		
Кадастровый номер –		
№ п/п	**Наименование характеристики**	**Значение характеристики**
1	2	3
1	**Вид объекта недвижимости (помещение, машино-место)**	Помещение
2	**Ранее присвоенный государственный учетный номер помещения, машино-места (кадастровый, инвентарный или условный номер)**	–
3	**Кадастровый номер исходного объекта недвижимости (объектов недвижимости)**	–
4	**Номер, тип этажа (этажей), на котором (которых) расположено помещение, машино-место**	14 - Этаж
5	**Адрес помещения, машино-места**	Российская Федерация, Тюменская обл., Тюмень г, Дамбовская ул, 29 д, 1 корп, 133 кв
	Местоположения помещения, машино-места	–
	Дополнение местоположения помещения, машино-места	–
6	**Площадь помещения, машино-места (Р), м^2**	51.3
7	**Назначение помещения**	жилое
8	**Вид жилого помещения (квартира, комната (в квартире), если жилое помещение расположено в многоквартирном доме**	квартира
9	**Вид (виды) разрешенного использования помещения**	–
10	**Наименование помещения**	Квартира № 133
11	**Кадастровый номер (при наличии) или обозначение на плане этажа (или поэтажном плане) квартиры, в которой расположена комната**	–
12	**Сведения об отнесении к общему имуществу в многоквартирном доме или к вспомогательным помещениям**	–

13	**Сведения об отнесении к специализированному жилищному фонду или к жилым помещениям наемного дома социального использования или наемного дома коммерческого использования**	–
14	**Сведения о включении помещения в единый государственный реестр объектов культурного наследия (памятников истории и культуры) народов Российской Федерации**	–
14.1	Регистрационный номер, вид и наименование объекта недвижимости в едином государственном реестре объектов культурного наследия (памятников истории и культуры) народов Российской Федерации либо регистрационный номер учетной карты объекта, представляющего собой историко-культурную ценность, вид и наименование выявленного объекта культурного наследия	–
14.2	Реквизиты решений Правительства Российской Федерации, органов охраны объектов культурного наследия о включении объекта недвижимости в единый государственный реестр объектов культурного наследия (памятников истории и культуры) народов Российской Федерации либо об отнесении объекта недвижимости к выявленным объектам культурного наследия, подлежащим государственной охране	–
14.3	Реквизиты документа, на основании которого установлены требования к сохранению, содержанию и использованию объектов культурного наследия (памятников истории и культуры) народов Российской Федерации, требования к обеспечению доступа к таким объектам либо выявленному объекту культурного наследия	–

1. Сведения о помещениях, машино-местах, созданных, образованных или характеристики которых подлежат изменению в связи с реконструкцией здания, сооружения		
Обозначение (номер) помещения, машино-места на плане здания, сооружения, плане этажа 134		
Кадастровый номер –		
№ п/п	**Наименование характеристики**	**Значение характеристики**
1	2	3
1	**Вид объекта недвижимости (помещение, машино-место)**	Помещение
2	**Ранее присвоенный государственный учетный номер помещения, машино-места (кадастровый, инвентарный или условный номер)**	–
3	**Кадастровый номер исходного объекта недвижимости (объектов недвижимости)**	–
4	**Номер, тип этажа (этажей), на котором (которых) расположено помещение, машино-место**	14 - Этаж
5	**Адрес помещения, машино-места**	Российская Федерация, Тюменская обл., Тюмень г, Дамбовская ул, 29 д, 1 корп, 134 кв
	Местоположения помещения, машино-места	–
	Дополнение местоположения помещения, машино-места	–
6	**Площадь помещения, машино-места (Р), м^2**	55.5
7	**Назначение помещения**	жилое
8	**Вид жилого помещения (квартира, комната (в квартире), если жилое помещение расположено в многоквартирном доме**	квартира
9	**Вид (виды) разрешенного использования помещения**	–
10	**Наименование помещения**	Квартира № 134
11	**Кадастровый номер (при наличии) или обозначение на плане этажа (или поэтажном плане) квартиры, в которой расположена комната**	–
12	**Сведения об отнесении к общему имуществу в многоквартирном доме или к вспомогательным помещениям**	–

13	**Сведения об отнесении к специализированному жилищному фонду или к жилым помещениям наемного дома социального использования или наемного дома коммерческого использования**	–
14	**Сведения о включении помещения в единый государственный реестр объектов культурного наследия (памятников истории и культуры) народов Российской Федерации**	–
14.1	Регистрационный номер, вид и наименование объекта недвижимости в едином государственном реестре объектов культурного наследия (памятников истории и культуры) народов Российской Федерации либо регистрационный номер учетной карты объекта, представляющего собой историко-культурную ценность, вид и наименование выявленного объекта культурного наследия	–
14.2	Реквизиты решений Правительства Российской Федерации, органов охраны объектов культурного наследия о включении объекта недвижимости в единый государственный реестр объектов культурного наследия (памятников истории и культуры) народов Российской Федерации либо об отнесении объекта недвижимости к выявленным объектам культурного наследия, подлежащим государственной охране	–
14.3	Реквизиты документа, на основании которого установлены требования к сохранению, содержанию и использованию объектов культурного наследия (памятников истории и культуры) народов Российской Федерации, требования к обеспечению доступа к таким объектам либо выявленному объекту культурного наследия	–

1. Сведения о помещениях, машино-местах, созданных, образованных или характеристики которых подлежат изменению в связи с реконструкцией здания, сооружения		
Обозначение (номер) помещения, машино-места на плане здания, сооружения, плане этажа 135		
Кадастровый номер –		
№ п/п	**Наименование характеристики**	**Значение характеристики**
1	2	3
1	**Вид объекта недвижимости (помещение, машино-место)**	Помещение
2	**Ранее присвоенный государственный учетный номер помещения, машино-места (кадастровый, инвентарный или условный номер)**	–
3	**Кадастровый номер исходного объекта недвижимости (объектов недвижимости)**	–
4	**Номер, тип этажа (этажей), на котором (которых) расположено помещение, машино-место**	14 - Этаж
5	**Адрес помещения, машино-места**	Российская Федерация, Тюменская обл., Тюмень г, Дамбовская ул, 29 д, 1 корп, 135 кв
	Местоположения помещения, машино-места	–
	Дополнение местоположения помещения, машино-места	–
6	**Площадь помещения, машино-места (Р), м^2**	47.6
7	**Назначение помещения**	жилое
8	**Вид жилого помещения (квартира, комната (в квартире), если жилое помещение расположено в многоквартирном доме**	квартира
9	**Вид (виды) разрешенного использования помещения**	–
10	**Наименование помещения**	Квартира № 135
11	**Кадастровый номер (при наличии) или обозначение на плане этажа (или поэтажном плане) квартиры, в которой расположена комната**	–
12	**Сведения об отнесении к общему имуществу в многоквартирном доме или к вспомогательным помещениям**	–

13	**Сведения об отнесении к специализированному жилищному фонду или к жилым помещениям наемного дома социального использования или наемного дома коммерческого использования**	–
14	**Сведения о включении помещения в единый государственный реестр объектов культурного наследия (памятников истории и культуры) народов Российской Федерации**	–
14.1	Регистрационный номер, вид и наименование объекта недвижимости в едином государственном реестре объектов культурного наследия (памятников истории и культуры) народов Российской Федерации либо регистрационный номер учетной карты объекта, представляющего собой историко-культурную ценность, вид и наименование выявленного объекта культурного наследия	–
14.2	Реквизиты решений Правительства Российской Федерации, органов охраны объектов культурного наследия о включении объекта недвижимости в единый государственный реестр объектов культурного наследия (памятников истории и культуры) народов Российской Федерации либо об отнесении объекта недвижимости к выявленным объектам культурного наследия, подлежащим государственной охране	–
14.3	Реквизиты документа, на основании которого установлены требования к сохранению, содержанию и использованию объектов культурного наследия (памятников истории и культуры) народов Российской Федерации, требования к обеспечению доступа к таким объектам либо выявленному объекту культурного наследия	–

1. Сведения о помещениях, машино-местах, созданных, образованных или характеристики которых подлежат изменению в связи с реконструкцией здания, сооружения		
Обозначение (номер) помещения, машино-места на плане здания, сооружения, плане этажа 136		
Кадастровый номер –		
№ п/п	**Наименование характеристики**	**Значение характеристики**
1	2	3
1	**Вид объекта недвижимости (помещение, машино-место)**	Помещение
2	**Ранее присвоенный государственный учетный номер помещения, машино-места (кадастровый, инвентарный или условный номер)**	–
3	**Кадастровый номер исходного объекта недвижимости (объектов недвижимости)**	–
4	**Номер, тип этажа (этажей), на котором (которых) расположено помещение, машино-место**	14 - Этаж
5	**Адрес помещения, машино-места**	Российская Федерация, Тюменская обл., Тюмень г, Дамбовская ул, 29 д, 1 корп, 136 кв
	Местоположения помещения, машино-места	–
	Дополнение местоположения помещения, машино-места	–
6	**Площадь помещения, машино-места (Р), м^2**	34.0
7	**Назначение помещения**	жилое
8	**Вид жилого помещения (квартира, комната (в квартире), если жилое помещение расположено в многоквартирном доме**	квартира
9	**Вид (виды) разрешенного использования помещения**	–
10	**Наименование помещения**	Квартира № 136
11	**Кадастровый номер (при наличии) или обозначение на плане этажа (или поэтажном плане) квартиры, в которой расположена комната**	–
12	**Сведения об отнесении к общему имуществу в многоквартирном доме или к вспомогательным помещениям**	–

13	**Сведения об отнесении к специализированному жилищному фонду или к жилым помещениям наемного дома социального использования или наемного дома коммерческого использования**	–
14	**Сведения о включении помещения в единый государственный реестр объектов культурного наследия (памятников истории и культуры) народов Российской Федерации**	–
14.1	Регистрационный номер, вид и наименование объекта недвижимости в едином государственном реестре объектов культурного наследия (памятников истории и культуры) народов Российской Федерации либо регистрационный номер учетной карты объекта, представляющего собой историко-культурную ценность, вид и наименование выявленного объекта культурного наследия	–
14.2	Реквизиты решений Правительства Российской Федерации, органов охраны объектов культурного наследия о включении объекта недвижимости в единый государственный реестр объектов культурного наследия (памятников истории и культуры) народов Российской Федерации либо об отнесении объекта недвижимости к выявленным объектам культурного наследия, подлежащим государственной охране	–
14.3	Реквизиты документа, на основании которого установлены требования к сохранению, содержанию и использованию объектов культурного наследия (памятников истории и культуры) народов Российской Федерации, требования к обеспечению доступа к таким объектам либо выявленному объекту культурного наследия	–

1. Сведения о помещениях, машино-местах, созданных, образованных или характеристики которых подлежат изменению в связи с реконструкцией здания, сооружения		
Обозначение (номер) помещения, машино-места на плане здания, сооружения, плане этажа 137		
Кадастровый номер –		
№ п/п	**Наименование характеристики**	**Значение характеристики**
1	2	3
1	**Вид объекта недвижимости (помещение, машино-место)**	Помещение
2	**Ранее присвоенный государственный учетный номер помещения, машино-места (кадастровый, инвентарный или условный номер)**	–
3	**Кадастровый номер исходного объекта недвижимости (объектов недвижимости)**	–
4	**Номер, тип этажа (этажей), на котором (которых) расположено помещение, машино-место**	14 - Этаж
5	**Адрес помещения, машино-места**	Российская Федерация, Тюменская обл., Тюмень г, Дамбовская ул, 29 д, 1 корп, 137 кв
	Местоположения помещения, машино-места	–
	Дополнение местоположения помещения, машино-места	–
6	**Площадь помещения, машино-места (Р), м^2**	24.6
7	**Назначение помещения**	жилое
8	**Вид жилого помещения (квартира, комната (в квартире), если жилое помещение расположено в многоквартирном доме**	квартира
9	**Вид (виды) разрешенного использования помещения**	–
10	**Наименование помещения**	Квартира № 137
11	**Кадастровый номер (при наличии) или обозначение на плане этажа (или поэтажном плане) квартиры, в которой расположена комната**	–
12	**Сведения об отнесении к общему имуществу в многоквартирном доме или к вспомогательным помещениям**	–

13	**Сведения об отнесении к специализированному жилищному фонду или к жилым помещениям наемного дома социального использования или наемного дома коммерческого использования**	–
14	**Сведения о включении помещения в единый государственный реестр объектов культурного наследия (памятников истории и культуры) народов Российской Федерации**	–
14.1	Регистрационный номер, вид и наименование объекта недвижимости в едином государственном реестре объектов культурного наследия (памятников истории и культуры) народов Российской Федерации либо регистрационный номер учетной карты объекта, представляющего собой историко-культурную ценность, вид и наименование выявленного объекта культурного наследия	–
14.2	Реквизиты решений Правительства Российской Федерации, органов охраны объектов культурного наследия о включении объекта недвижимости в единый государственный реестр объектов культурного наследия (памятников истории и культуры) народов Российской Федерации либо об отнесении объекта недвижимости к выявленным объектам культурного наследия, подлежащим государственной охране	–
14.3	Реквизиты документа, на основании которого установлены требования к сохранению, содержанию и использованию объектов культурного наследия (памятников истории и культуры) народов Российской Федерации, требования к обеспечению доступа к таким объектам либо выявленному объекту культурного наследия	–

1. Сведения о помещениях, машино-местах, созданных, образованных или характеристики которых подлежат изменению в связи с реконструкцией здания, сооружения		
Обозначение (номер) помещения, машино-места на плане здания, сооружения, плане этажа 138		
Кадастровый номер –		
№ п/п	**Наименование характеристики**	**Значение характеристики**
1	2	3
1	**Вид объекта недвижимости (помещение, машино-место)**	Помещение
2	**Ранее присвоенный государственный учетный номер помещения, машино-места (кадастровый, инвентарный или условный номер)**	–
3	**Кадастровый номер исходного объекта недвижимости (объектов недвижимости)**	–
4	**Номер, тип этажа (этажей), на котором (которых) расположено помещение, машино-место**	14 - Этаж
5	**Адрес помещения, машино-места**	Российская Федерация, Тюменская обл., Тюмень г, Дамбовская ул, 29 д, 1 корп, 138 кв
	Местоположения помещения, машино-места	–
	Дополнение местоположения помещения, машино-места	–
6	**Площадь помещения, машино-места (Р), м^2**	24.8
7	**Назначение помещения**	жилое
8	**Вид жилого помещения (квартира, комната (в квартире), если жилое помещение расположено в многоквартирном доме**	квартира
9	**Вид (виды) разрешенного использования помещения**	–
10	**Наименование помещения**	Квартира № 138
11	**Кадастровый номер (при наличии) или обозначение на плане этажа (или поэтажном плане) квартиры, в которой расположена комната**	–
12	**Сведения об отнесении к общему имуществу в многоквартирном доме или к вспомогательным помещениям**	–

13	**Сведения об отнесении к специализированному жилищному фонду или к жилым помещениям наемного дома социального использования или наемного дома коммерческого использования**	–
14	**Сведения о включении помещения в единый государственный реестр объектов культурного наследия (памятников истории и культуры) народов Российской Федерации**	–
14.1	Регистрационный номер, вид и наименование объекта недвижимости в едином государственном реестре объектов культурного наследия (памятников истории и культуры) народов Российской Федерации либо регистрационный номер учетной карты объекта, представляющего собой историко-культурную ценность, вид и наименование выявленного объекта культурного наследия	–
14.2	Реквизиты решений Правительства Российской Федерации, органов охраны объектов культурного наследия о включении объекта недвижимости в единый государственный реестр объектов культурного наследия (памятников истории и культуры) народов Российской Федерации либо об отнесении объекта недвижимости к выявленным объектам культурного наследия, подлежащим государственной охране	–
14.3	Реквизиты документа, на основании которого установлены требования к сохранению, содержанию и использованию объектов культурного наследия (памятников истории и культуры) народов Российской Федерации, требования к обеспечению доступа к таким объектам либо выявленному объекту культурного наследия	–

1. Сведения о помещениях, машино-местах, созданных, образованных или характеристики которых подлежат изменению в связи с реконструкцией здания, сооружения		
Обозначение (номер) помещения, машино-места на плане здания, сооружения, плане этажа 139		
Кадастровый номер –		
№ п/п	**Наименование характеристики**	**Значение характеристики**
1	2	3
1	**Вид объекта недвижимости (помещение, машино-место)**	Помещение
2	**Ранее присвоенный государственный учетный номер помещения, машино-места (кадастровый, инвентарный или условный номер)**	–
3	**Кадастровый номер исходного объекта недвижимости (объектов недвижимости)**	–
4	**Номер, тип этажа (этажей), на котором (которых) расположено помещение, машино-место**	14 - Этаж
5	**Адрес помещения, машино-места**	Российская Федерация, Тюменская обл., Тюмень г, Дамбовская ул, 29 д, 1 корп, 139 кв
	Местоположения помещения, машино-места	–
	Дополнение местоположения помещения, машино-места	–
6	**Площадь помещения, машино-места (Р), м^2**	33.9
7	**Назначение помещения**	жилое
8	**Вид жилого помещения (квартира, комната (в квартире), если жилое помещение расположено в многоквартирном доме**	квартира
9	**Вид (виды) разрешенного использования помещения**	–
10	**Наименование помещения**	Квартира № 139
11	**Кадастровый номер (при наличии) или обозначение на плане этажа (или поэтажном плане) квартиры, в которой расположена комната**	–
12	**Сведения об отнесении к общему имуществу в многоквартирном доме или к вспомогательным помещениям**	–

13	**Сведения об отнесении к специализированному жилищному фонду или к жилым помещениям наемного дома социального использования или наемного дома коммерческого использования**	–
14	**Сведения о включении помещения в единый государственный реестр объектов культурного наследия (памятников истории и культуры) народов Российской Федерации**	–
14.1	Регистрационный номер, вид и наименование объекта недвижимости в едином государственном реестре объектов культурного наследия (памятников истории и культуры) народов Российской Федерации либо регистрационный номер учетной карты объекта, представляющего собой историко-культурную ценность, вид и наименование выявленного объекта культурного наследия	–
14.2	Реквизиты решений Правительства Российской Федерации, органов охраны объектов культурного наследия о включении объекта недвижимости в единый государственный реестр объектов культурного наследия (памятников истории и культуры) народов Российской Федерации либо об отнесении объекта недвижимости к выявленным объектам культурного наследия, подлежащим государственной охране	–
14.3	Реквизиты документа, на основании которого установлены требования к сохранению, содержанию и использованию объектов культурного наследия (памятников истории и культуры) народов Российской Федерации, требования к обеспечению доступа к таким объектам либо выявленному объекту культурного наследия	–

1. Сведения о помещениях, машино-местах, созданных, образованных или характеристики которых подлежат изменению в связи с реконструкцией здания, сооружения		
Обозначение (номер) помещения, машино-места на плане здания, сооружения, плане этажа 140		
Кадастровый номер –		
№ п/п	**Наименование характеристики**	**Значение характеристики**
1	2	3
1	**Вид объекта недвижимости (помещение, машино-место)**	Помещение
2	**Ранее присвоенный государственный учетный номер помещения, машино-места (кадастровый, инвентарный или условный номер)**	–
3	**Кадастровый номер исходного объекта недвижимости (объектов недвижимости)**	–
4	**Номер, тип этажа (этажей), на котором (которых) расположено помещение, машино-место**	14 - Этаж
5	**Адрес помещения, машино-места**	Российская Федерация, Тюменская обл., Тюмень г, Дамбовская ул, 29 д, 1 корп, 140 кв
	Местоположения помещения, машино-места	–
	Дополнение местоположения помещения, машино-места	–
6	**Площадь помещения, машино-места (Р), м^2**	32.8
7	**Назначение помещения**	жилое
8	**Вид жилого помещения (квартира, комната (в квартире), если жилое помещение расположено в многоквартирном доме**	квартира
9	**Вид (виды) разрешенного использования помещения**	–
10	**Наименование помещения**	Квартира № 140
11	**Кадастровый номер (при наличии) или обозначение на плане этажа (или поэтажном плане) квартиры, в которой расположена комната**	–
12	**Сведения об отнесении к общему имуществу в многоквартирном доме или к вспомогательным помещениям**	–

13	**Сведения об отнесении к специализированному жилищному фонду или к жилым помещениям наемного дома социального использования или наемного дома коммерческого использования**	–
14	**Сведения о включении помещения в единый государственный реестр объектов культурного наследия (памятников истории и культуры) народов Российской Федерации**	–
14.1	Регистрационный номер, вид и наименование объекта недвижимости в едином государственном реестре объектов культурного наследия (памятников истории и культуры) народов Российской Федерации либо регистрационный номер учетной карты объекта, представляющего собой историко-культурную ценность, вид и наименование выявленного объекта культурного наследия	–
14.2	Реквизиты решений Правительства Российской Федерации, органов охраны объектов культурного наследия о включении объекта недвижимости в единый государственный реестр объектов культурного наследия (памятников истории и культуры) народов Российской Федерации либо об отнесении объекта недвижимости к выявленным объектам культурного наследия, подлежащим государственной охране	–
14.3	Реквизиты документа, на основании которого установлены требования к сохранению, содержанию и использованию объектов культурного наследия (памятников истории и культуры) народов Российской Федерации, требования к обеспечению доступа к таким объектам либо выявленному объекту культурного наследия	–

1. Сведения о помещениях, машино-местах, созданных, образованных или характеристики которых подлежат изменению в связи с реконструкцией здания, сооружения		
Обозначение (номер) помещения, машино-места на плане здания, сооружения, плане этажа 141		
Кадастровый номер –		
№ п/п	**Наименование характеристики**	**Значение характеристики**
1	2	3
1	**Вид объекта недвижимости (помещение, машино-место)**	Помещение
2	**Ранее присвоенный государственный учетный номер помещения, машино-места (кадастровый, инвентарный или условный номер)**	–
3	**Кадастровый номер исходного объекта недвижимости (объектов недвижимости)**	–
4	**Номер, тип этажа (этажей), на котором (которых) расположено помещение, машино-место**	14 - Этаж
5	**Адрес помещения, машино-места**	Российская Федерация, Тюменская обл., Тюмень г, Дамбовская ул, 29 д, 1 корп, 141 кв
	Местоположения помещения, машино-места	–
	Дополнение местоположения помещения, машино-места	–
6	**Площадь помещения, машино-места (Р), м^2**	33.1
7	**Назначение помещения**	жилое
8	**Вид жилого помещения (квартира, комната (в квартире), если жилое помещение расположено в многоквартирном доме**	квартира
9	**Вид (виды) разрешенного использования помещения**	–
10	**Наименование помещения**	Квартира № 141
11	**Кадастровый номер (при наличии) или обозначение на плане этажа (или поэтажном плане) квартиры, в которой расположена комната**	–
12	**Сведения об отнесении к общему имуществу в многоквартирном доме или к вспомогательным помещениям**	–

13	**Сведения об отнесении к специализированному жилищному фонду или к жилым помещениям наемного дома социального использования или наемного дома коммерческого использования**	–
14	**Сведения о включении помещения в единый государственный реестр объектов культурного наследия (памятников истории и культуры) народов Российской Федерации**	–
14.1	Регистрационный номер, вид и наименование объекта недвижимости в едином государственном реестре объектов культурного наследия (памятников истории и культуры) народов Российской Федерации либо регистрационный номер учетной карты объекта, представляющего собой историко-культурную ценность, вид и наименование выявленного объекта культурного наследия	–
14.2	Реквизиты решений Правительства Российской Федерации, органов охраны объектов культурного наследия о включении объекта недвижимости в единый государственный реестр объектов культурного наследия (памятников истории и культуры) народов Российской Федерации либо об отнесении объекта недвижимости к выявленным объектам культурного наследия, подлежащим государственной охране	–
14.3	Реквизиты документа, на основании которого установлены требования к сохранению, содержанию и использованию объектов культурного наследия (памятников истории и культуры) народов Российской Федерации, требования к обеспечению доступа к таким объектам либо выявленному объекту культурного наследия	–

1. Сведения о помещениях, машино-местах, созданных, образованных или характеристики которых подлежат изменению в связи с реконструкцией здания, сооружения		
Обозначение (номер) помещения, машино-места на плане здания, сооружения, плане этажа 142		
Кадастровый номер –		
№ п/п	**Наименование характеристики**	**Значение характеристики**
1	2	3
1	**Вид объекта недвижимости (помещение, машино-место)**	Помещение
2	**Ранее присвоенный государственный учетный номер помещения, машино-места (кадастровый, инвентарный или условный номер)**	–
3	**Кадастровый номер исходного объекта недвижимости (объектов недвижимости)**	–
4	**Номер, тип этажа (этажей), на котором (которых) расположено помещение, машино-место**	14 - Этаж
5	**Адрес помещения, машино-места**	Российская Федерация, Тюменская обл., Тюмень г, Дамбовская ул, 29 д, 1 корп, 142 кв
	Местоположения помещения, машино-места	–
	Дополнение местоположения помещения, машино-места	–
6	**Площадь помещения, машино-места (Р), м^2**	35.4
7	**Назначение помещения**	жилое
8	**Вид жилого помещения (квартира, комната (в квартире), если жилое помещение расположено в многоквартирном доме**	квартира
9	**Вид (виды) разрешенного использования помещения**	–
10	**Наименование помещения**	Квартира № 142
11	**Кадастровый номер (при наличии) или обозначение на плане этажа (или поэтажном плане) квартиры, в которой расположена комната**	–
12	**Сведения об отнесении к общему имуществу в многоквартирном доме или к вспомогательным помещениям**	–

13	**Сведения об отнесении к специализированному жилищному фонду или к жилым помещениям наемного дома социального использования или наемного дома коммерческого использования**	–
14	**Сведения о включении помещения в единый государственный реестр объектов культурного наследия (памятников истории и культуры) народов Российской Федерации**	–
14.1	Регистрационный номер, вид и наименование объекта недвижимости в едином государственном реестре объектов культурного наследия (памятников истории и культуры) народов Российской Федерации либо регистрационный номер учетной карты объекта, представляющего собой историко-культурную ценность, вид и наименование выявленного объекта культурного наследия	–
14.2	Реквизиты решений Правительства Российской Федерации, органов охраны объектов культурного наследия о включении объекта недвижимости в единый государственный реестр объектов культурного наследия (памятников истории и культуры) народов Российской Федерации либо об отнесении объекта недвижимости к выявленным объектам культурного наследия, подлежащим государственной охране	–
14.3	Реквизиты документа, на основании которого установлены требования к сохранению, содержанию и использованию объектов культурного наследия (памятников истории и культуры) народов Российской Федерации, требования к обеспечению доступа к таким объектам либо выявленному объекту культурного наследия	–

1. Сведения о помещениях, машино-местах, созданных, образованных или характеристики которых подлежат изменению в связи с реконструкцией здания, сооружения		
Обозначение (номер) помещения, машино-места на плане здания, сооружения, плане этажа 143		
Кадастровый номер –		
№ п/п	**Наименование характеристики**	**Значение характеристики**
1	2	3
1	**Вид объекта недвижимости (помещение, машино-место)**	Помещение
2	**Ранее присвоенный государственный учетный номер помещения, машино-места (кадастровый, инвентарный или условный номер)**	–
3	**Кадастровый номер исходного объекта недвижимости (объектов недвижимости)**	–
4	**Номер, тип этажа (этажей), на котором (которых) расположено помещение, машино-место**	14 - Этаж
5	**Адрес помещения, машино-места**	Российская Федерация, Тюменская обл., Тюмень г, Дамбовская ул, 29 д, 1 корп, 143 кв
	Местоположения помещения, машино-места	–
	Дополнение местоположения помещения, машино-места	–
6	**Площадь помещения, машино-места (Р), м^2**	68.5
7	**Назначение помещения**	жилое
8	**Вид жилого помещения (квартира, комната (в квартире), если жилое помещение расположено в многоквартирном доме**	квартира
9	**Вид (виды) разрешенного использования помещения**	–
10	**Наименование помещения**	Квартира № 143
11	**Кадастровый номер (при наличии) или обозначение на плане этажа (или поэтажном плане) квартиры, в которой расположена комната**	–
12	**Сведения об отнесении к общему имуществу в многоквартирном доме или к вспомогательным помещениям**	–

13	**Сведения об отнесении к специализированному жилищному фонду или к жилым помещениям наемного дома социального использования или наемного дома коммерческого использования**	–
14	**Сведения о включении помещения в единый государственный реестр объектов культурного наследия (памятников истории и культуры) народов Российской Федерации**	–
14.1	Регистрационный номер, вид и наименование объекта недвижимости в едином государственном реестре объектов культурного наследия (памятников истории и культуры) народов Российской Федерации либо регистрационный номер учетной карты объекта, представляющего собой историко-культурную ценность, вид и наименование выявленного объекта культурного наследия	–
14.2	Реквизиты решений Правительства Российской Федерации, органов охраны объектов культурного наследия о включении объекта недвижимости в единый государственный реестр объектов культурного наследия (памятников истории и культуры) народов Российской Федерации либо об отнесении объекта недвижимости к выявленным объектам культурного наследия, подлежащим государственной охране	–
14.3	Реквизиты документа, на основании которого установлены требования к сохранению, содержанию и использованию объектов культурного наследия (памятников истории и культуры) народов Российской Федерации, требования к обеспечению доступа к таким объектам либо выявленному объекту культурного наследия	–

1. Сведения о помещениях, машино-местах, созданных, образованных или характеристики которых подлежат изменению в связи с реконструкцией здания, сооружения		
Обозначение (номер) помещения, машино-места на плане здания, сооружения, плане этажа 144		
Кадастровый номер –		
№ п/п	**Наименование характеристики**	**Значение характеристики**
1	2	3
1	**Вид объекта недвижимости (помещение, машино-место)**	Помещение
2	**Ранее присвоенный государственный учетный номер помещения, машино-места (кадастровый, инвентарный или условный номер)**	–
3	**Кадастровый номер исходного объекта недвижимости (объектов недвижимости)**	–
4	**Номер, тип этажа (этажей), на котором (которых) расположено помещение, машино-место**	15 - Этаж
5	**Адрес помещения, машино-места**	Российская Федерация, Тюменская обл., Тюмень г, Дамбовская ул, 29 д, 1 корп, 144 кв
	Местоположения помещения, машино-места	–
	Дополнение местоположения помещения, машино-места	–
6	**Площадь помещения, машино-места (Р), м^2**	51.3
7	**Назначение помещения**	жилое
8	**Вид жилого помещения (квартира, комната (в квартире), если жилое помещение расположено в многоквартирном доме**	квартира
9	**Вид (виды) разрешенного использования помещения**	–
10	**Наименование помещения**	Квартира № 144
11	**Кадастровый номер (при наличии) или обозначение на плане этажа (или поэтажном плане) квартиры, в которой расположена комната**	–
12	**Сведения об отнесении к общему имуществу в многоквартирном доме или к вспомогательным помещениям**	–

13	**Сведения об отнесении к специализированному жилищному фонду или к жилым помещениям наемного дома социального использования или наемного дома коммерческого использования**	–
14	**Сведения о включении помещения в единый государственный реестр объектов культурного наследия (памятников истории и культуры) народов Российской Федерации**	–
14.1	Регистрационный номер, вид и наименование объекта недвижимости в едином государственном реестре объектов культурного наследия (памятников истории и культуры) народов Российской Федерации либо регистрационный номер учетной карты объекта, представляющего собой историко-культурную ценность, вид и наименование выявленного объекта культурного наследия	–
14.2	Реквизиты решений Правительства Российской Федерации, органов охраны объектов культурного наследия о включении объекта недвижимости в единый государственный реестр объектов культурного наследия (памятников истории и культуры) народов Российской Федерации либо об отнесении объекта недвижимости к выявленным объектам культурного наследия, подлежащим государственной охране	–
14.3	Реквизиты документа, на основании которого установлены требования к сохранению, содержанию и использованию объектов культурного наследия (памятников истории и культуры) народов Российской Федерации, требования к обеспечению доступа к таким объектам либо выявленному объекту культурного наследия	–

1. Сведения о помещениях, машино-местах, созданных, образованных или характеристики которых подлежат изменению в связи с реконструкцией здания, сооружения		
Обозначение (номер) помещения, машино-места на плане здания, сооружения, плане этажа 145		
Кадастровый номер –		
№ п/п	**Наименование характеристики**	**Значение характеристики**
1	2	3
1	**Вид объекта недвижимости (помещение, машино-место)**	Помещение
2	**Ранее присвоенный государственный учетный номер помещения, машино-места (кадастровый, инвентарный или условный номер)**	–
3	**Кадастровый номер исходного объекта недвижимости (объектов недвижимости)**	–
4	**Номер, тип этажа (этажей), на котором (которых) расположено помещение, машино-место**	15 - Этаж
5	**Адрес помещения, машино-места**	Российская Федерация, Тюменская обл., Тюмень г, Дамбовская ул, 29 д, 1 корп, 145 кв
	Местоположения помещения, машино-места	–
	Дополнение местоположения помещения, машино-места	–
6	**Площадь помещения, машино-места (Р), м^2**	55.4
7	**Назначение помещения**	жилое
8	**Вид жилого помещения (квартира, комната (в квартире), если жилое помещение расположено в многоквартирном доме**	квартира
9	**Вид (виды) разрешенного использования помещения**	–
10	**Наименование помещения**	Квартира № 145
11	**Кадастровый номер (при наличии) или обозначение на плане этажа (или поэтажном плане) квартиры, в которой расположена комната**	–
12	**Сведения об отнесении к общему имуществу в многоквартирном доме или к вспомогательным помещениям**	–

13	**Сведения об отнесении к специализированному жилищному фонду или к жилым помещениям наемного дома социального использования или наемного дома коммерческого использования**	–
14	**Сведения о включении помещения в единый государственный реестр объектов культурного наследия (памятников истории и культуры) народов Российской Федерации**	–
14.1	Регистрационный номер, вид и наименование объекта недвижимости в едином государственном реестре объектов культурного наследия (памятников истории и культуры) народов Российской Федерации либо регистрационный номер учетной карты объекта, представляющего собой историко-культурную ценность, вид и наименование выявленного объекта культурного наследия	–
14.2	Реквизиты решений Правительства Российской Федерации, органов охраны объектов культурного наследия о включении объекта недвижимости в единый государственный реестр объектов культурного наследия (памятников истории и культуры) народов Российской Федерации либо об отнесении объекта недвижимости к выявленным объектам культурного наследия, подлежащим государственной охране	–
14.3	Реквизиты документа, на основании которого установлены требования к сохранению, содержанию и использованию объектов культурного наследия (памятников истории и культуры) народов Российской Федерации, требования к обеспечению доступа к таким объектам либо выявленному объекту культурного наследия	–

1. Сведения о помещениях, машино-местах, созданных, образованных или характеристики которых подлежат изменению в связи с реконструкцией здания, сооружения		
Обозначение (номер) помещения, машино-места на плане здания, сооружения, плане этажа 146		
Кадастровый номер –		
№ п/п	**Наименование характеристики**	**Значение характеристики**
1	2	3
1	**Вид объекта недвижимости (помещение, машино-место)**	Помещение
2	**Ранее присвоенный государственный учетный номер помещения, машино-места (кадастровый, инвентарный или условный номер)**	–
3	**Кадастровый номер исходного объекта недвижимости (объектов недвижимости)**	–
4	**Номер, тип этажа (этажей), на котором (которых) расположено помещение, машино-место**	15 - Этаж
5	**Адрес помещения, машино-места**	Российская Федерация, Тюменская обл., Тюмень г, Дамбовская ул, 29 д, 1 корп, 146 кв
	Местоположения помещения, машино-места	–
	Дополнение местоположения помещения, машино-места	–
6	**Площадь помещения, машино-места (Р), м^2**	47.6
7	**Назначение помещения**	жилое
8	**Вид жилого помещения (квартира, комната (в квартире), если жилое помещение расположено в многоквартирном доме**	квартира
9	**Вид (виды) разрешенного использования помещения**	–
10	**Наименование помещения**	Квартира № 146
11	**Кадастровый номер (при наличии) или обозначение на плане этажа (или поэтажном плане) квартиры, в которой расположена комната**	–
12	**Сведения об отнесении к общему имуществу в многоквартирном доме или к вспомогательным помещениям**	–

13	**Сведения об отнесении к специализированному жилищному фонду или к жилым помещениям наемного дома социального использования или наемного дома коммерческого использования**	–
14	**Сведения о включении помещения в единый государственный реестр объектов культурного наследия (памятников истории и культуры) народов Российской Федерации**	–
14.1	Регистрационный номер, вид и наименование объекта недвижимости в едином государственном реестре объектов культурного наследия (памятников истории и культуры) народов Российской Федерации либо регистрационный номер учетной карты объекта, представляющего собой историко-культурную ценность, вид и наименование выявленного объекта культурного наследия	–
14.2	Реквизиты решений Правительства Российской Федерации, органов охраны объектов культурного наследия о включении объекта недвижимости в единый государственный реестр объектов культурного наследия (памятников истории и культуры) народов Российской Федерации либо об отнесении объекта недвижимости к выявленным объектам культурного наследия, подлежащим государственной охране	–
14.3	Реквизиты документа, на основании которого установлены требования к сохранению, содержанию и использованию объектов культурного наследия (памятников истории и культуры) народов Российской Федерации, требования к обеспечению доступа к таким объектам либо выявленному объекту культурного наследия	–

1. Сведения о помещениях, машино-местах, созданных, образованных или характеристики которых подлежат изменению в связи с реконструкцией здания, сооружения		
Обозначение (номер) помещения, машино-места на плане здания, сооружения, плане этажа 147		
Кадастровый номер –		
№ п/п	**Наименование характеристики**	**Значение характеристики**
1	2	3
1	**Вид объекта недвижимости (помещение, машино-место)**	Помещение
2	**Ранее присвоенный государственный учетный номер помещения, машино-места (кадастровый, инвентарный или условный номер)**	–
3	**Кадастровый номер исходного объекта недвижимости (объектов недвижимости)**	–
4	**Номер, тип этажа (этажей), на котором (которых) расположено помещение, машино-место**	15 - Этаж
5	**Адрес помещения, машино-места**	Российская Федерация, Тюменская обл., Тюмень г, Дамбовская ул, 29 д, 1 корп, 147 кв
	Местоположения помещения, машино-места	–
	Дополнение местоположения помещения, машино-места	–
6	**Площадь помещения, машино-места (Р), м^2**	34.0
7	**Назначение помещения**	жилое
8	**Вид жилого помещения (квартира, комната (в квартире), если жилое помещение расположено в многоквартирном доме**	квартира
9	**Вид (виды) разрешенного использования помещения**	–
10	**Наименование помещения**	Квартира № 147
11	**Кадастровый номер (при наличии) или обозначение на плане этажа (или поэтажном плане) квартиры, в которой расположена комната**	–
12	**Сведения об отнесении к общему имуществу в многоквартирном доме или к вспомогательным помещениям**	–

13	**Сведения об отнесении к специализированному жилищному фонду или к жилым помещениям наемного дома социального использования или наемного дома коммерческого использования**	–
14	**Сведения о включении помещения в единый государственный реестр объектов культурного наследия (памятников истории и культуры) народов Российской Федерации**	–
14.1	Регистрационный номер, вид и наименование объекта недвижимости в едином государственном реестре объектов культурного наследия (памятников истории и культуры) народов Российской Федерации либо регистрационный номер учетной карты объекта, представляющего собой историко-культурную ценность, вид и наименование выявленного объекта культурного наследия	–
14.2	Реквизиты решений Правительства Российской Федерации, органов охраны объектов культурного наследия о включении объекта недвижимости в единый государственный реестр объектов культурного наследия (памятников истории и культуры) народов Российской Федерации либо об отнесении объекта недвижимости к выявленным объектам культурного наследия, подлежащим государственной охране	–
14.3	Реквизиты документа, на основании которого установлены требования к сохранению, содержанию и использованию объектов культурного наследия (памятников истории и культуры) народов Российской Федерации, требования к обеспечению доступа к таким объектам либо выявленному объекту культурного наследия	–

1. Сведения о помещениях, машино-местах, созданных, образованных или характеристики которых подлежат изменению в связи с реконструкцией здания, сооружения		
Обозначение (номер) помещения, машино-места на плане здания, сооружения, плане этажа 148		
Кадастровый номер –		
№ п/п	**Наименование характеристики**	**Значение характеристики**
1	2	3
1	**Вид объекта недвижимости (помещение, машино-место)**	Помещение
2	**Ранее присвоенный государственный учетный номер помещения, машино-места (кадастровый, инвентарный или условный номер)**	–
3	**Кадастровый номер исходного объекта недвижимости (объектов недвижимости)**	–
4	**Номер, тип этажа (этажей), на котором (которых) расположено помещение, машино-место**	15 - Этаж
5	**Адрес помещения, машино-места**	Российская Федерация, Тюменская обл., Тюмень г, Дамбовская ул, 29 д, 1 корп, 148 кв
	Местоположения помещения, машино-места	–
	Дополнение местоположения помещения, машино-места	–
6	**Площадь помещения, машино-места (Р), м^2**	24.6
7	**Назначение помещения**	жилое
8	**Вид жилого помещения (квартира, комната (в квартире), если жилое помещение расположено в многоквартирном доме**	квартира
9	**Вид (виды) разрешенного использования помещения**	–
10	**Наименование помещения**	Квартира № 148
11	**Кадастровый номер (при наличии) или обозначение на плане этажа (или поэтажном плане) квартиры, в которой расположена комната**	–
12	**Сведения об отнесении к общему имуществу в многоквартирном доме или к вспомогательным помещениям**	–

13	**Сведения об отнесении к специализированному жилищному фонду или к жилым помещениям наемного дома социального использования или наемного дома коммерческого использования**	–
14	**Сведения о включении помещения в единый государственный реестр объектов культурного наследия (памятников истории и культуры) народов Российской Федерации**	–
14.1	Регистрационный номер, вид и наименование объекта недвижимости в едином государственном реестре объектов культурного наследия (памятников истории и культуры) народов Российской Федерации либо регистрационный номер учетной карты объекта, представляющего собой историко-культурную ценность, вид и наименование выявленного объекта культурного наследия	–
14.2	Реквизиты решений Правительства Российской Федерации, органов охраны объектов культурного наследия о включении объекта недвижимости в единый государственный реестр объектов культурного наследия (памятников истории и культуры) народов Российской Федерации либо об отнесении объекта недвижимости к выявленным объектам культурного наследия, подлежащим государственной охране	–
14.3	Реквизиты документа, на основании которого установлены требования к сохранению, содержанию и использованию объектов культурного наследия (памятников истории и культуры) народов Российской Федерации, требования к обеспечению доступа к таким объектам либо выявленному объекту культурного наследия	–

1. Сведения о помещениях, машино-местах, созданных, образованных или характеристики которых подлежат изменению в связи с реконструкцией здания, сооружения		
Обозначение (номер) помещения, машино-места на плане здания, сооружения, плане этажа 149		
Кадастровый номер –		
№ п/п	**Наименование характеристики**	**Значение характеристики**
1	2	3
1	**Вид объекта недвижимости (помещение, машино-место)**	Помещение
2	**Ранее присвоенный государственный учетный номер помещения, машино-места (кадастровый, инвентарный или условный номер)**	–
3	**Кадастровый номер исходного объекта недвижимости (объектов недвижимости)**	–
4	**Номер, тип этажа (этажей), на котором (которых) расположено помещение, машино-место**	15 - Этаж
5	**Адрес помещения, машино-места**	Российская Федерация, Тюменская обл., Тюмень г, Дамбовская ул, 29 д, 1 корп, 149 кв
	Местоположения помещения, машино-места	–
	Дополнение местоположения помещения, машино-места	–
6	**Площадь помещения, машино-места (Р), м^2**	24.8
7	**Назначение помещения**	жилое
8	**Вид жилого помещения (квартира, комната (в квартире), если жилое помещение расположено в многоквартирном доме**	квартира
9	**Вид (виды) разрешенного использования помещения**	–
10	**Наименование помещения**	Квартира № 149
11	**Кадастровый номер (при наличии) или обозначение на плане этажа (или поэтажном плане) квартиры, в которой расположена комната**	–
12	**Сведения об отнесении к общему имуществу в многоквартирном доме или к вспомогательным помещениям**	–

13	**Сведения об отнесении к специализированному жилищному фонду или к жилым помещениям наемного дома социального использования или наемного дома коммерческого использования**	–
14	**Сведения о включении помещения в единый государственный реестр объектов культурного наследия (памятников истории и культуры) народов Российской Федерации**	–
14.1	Регистрационный номер, вид и наименование объекта недвижимости в едином государственном реестре объектов культурного наследия (памятников истории и культуры) народов Российской Федерации либо регистрационный номер учетной карты объекта, представляющего собой историко-культурную ценность, вид и наименование выявленного объекта культурного наследия	–
14.2	Реквизиты решений Правительства Российской Федерации, органов охраны объектов культурного наследия о включении объекта недвижимости в единый государственный реестр объектов культурного наследия (памятников истории и культуры) народов Российской Федерации либо об отнесении объекта недвижимости к выявленным объектам культурного наследия, подлежащим государственной охране	–
14.3	Реквизиты документа, на основании которого установлены требования к сохранению, содержанию и использованию объектов культурного наследия (памятников истории и культуры) народов Российской Федерации, требования к обеспечению доступа к таким объектам либо выявленному объекту культурного наследия	–

1. Сведения о помещениях, машино-местах, созданных, образованных или характеристики которых подлежат изменению в связи с реконструкцией здания, сооружения		
Обозначение (номер) помещения, машино-места на плане здания, сооружения, плане этажа 150		
Кадастровый номер –		
№ п/п	**Наименование характеристики**	**Значение характеристики**
1	2	3
1	**Вид объекта недвижимости (помещение, машино-место)**	Помещение
2	**Ранее присвоенный государственный учетный номер помещения, машино-места (кадастровый, инвентарный или условный номер)**	–
3	**Кадастровый номер исходного объекта недвижимости (объектов недвижимости)**	–
4	**Номер, тип этажа (этажей), на котором (которых) расположено помещение, машино-место**	15 - Этаж
5	**Адрес помещения, машино-места**	Российская Федерация, Тюменская обл., Тюмень г, Дамбовская ул, 29 д, 1 корп, 150 кв
	Местоположения помещения, машино-места	–
	Дополнение местоположения помещения, машино-места	–
6	**Площадь помещения, машино-места (Р), м^2**	33.9
7	**Назначение помещения**	жилое
8	**Вид жилого помещения (квартира, комната (в квартире), если жилое помещение расположено в многоквартирном доме**	квартира
9	**Вид (виды) разрешенного использования помещения**	–
10	**Наименование помещения**	Квартира № 150
11	**Кадастровый номер (при наличии) или обозначение на плане этажа (или поэтажном плане) квартиры, в которой расположена комната**	–
12	**Сведения об отнесении к общему имуществу в многоквартирном доме или к вспомогательным помещениям**	–

13	**Сведения об отнесении к специализированному жилищному фонду или к жилым помещениям наемного дома социального использования или наемного дома коммерческого использования**	–
14	**Сведения о включении помещения в единый государственный реестр объектов культурного наследия (памятников истории и культуры) народов Российской Федерации**	–
14.1	Регистрационный номер, вид и наименование объекта недвижимости в едином государственном реестре объектов культурного наследия (памятников истории и культуры) народов Российской Федерации либо регистрационный номер учетной карты объекта, представляющего собой историко-культурную ценность, вид и наименование выявленного объекта культурного наследия	–
14.2	Реквизиты решений Правительства Российской Федерации, органов охраны объектов культурного наследия о включении объекта недвижимости в единый государственный реестр объектов культурного наследия (памятников истории и культуры) народов Российской Федерации либо об отнесении объекта недвижимости к выявленным объектам культурного наследия, подлежащим государственной охране	–
14.3	Реквизиты документа, на основании которого установлены требования к сохранению, содержанию и использованию объектов культурного наследия (памятников истории и культуры) народов Российской Федерации, требования к обеспечению доступа к таким объектам либо выявленному объекту культурного наследия	–

1. Сведения о помещениях, машино-местах, созданных, образованных или характеристики которых подлежат изменению в связи с реконструкцией здания, сооружения		
Обозначение (номер) помещения, машино-места на плане здания, сооружения, плане этажа 151		
Кадастровый номер –		
№ п/п	**Наименование характеристики**	**Значение характеристики**
1	2	3
1	**Вид объекта недвижимости (помещение, машино-место)**	Помещение
2	**Ранее присвоенный государственный учетный номер помещения, машино-места (кадастровый, инвентарный или условный номер)**	–
3	**Кадастровый номер исходного объекта недвижимости (объектов недвижимости)**	–
4	**Номер, тип этажа (этажей), на котором (которых) расположено помещение, машино-место**	15 - Этаж
5	**Адрес помещения, машино-места**	Российская Федерация, Тюменская обл., Тюмень г, Дамбовская ул, 29 д, 1 корп, 151 кв
	Местоположения помещения, машино-места	–
	Дополнение местоположения помещения, машино-места	–
6	**Площадь помещения, машино-места (Р), м^2**	32.8
7	**Назначение помещения**	жилое
8	**Вид жилого помещения (квартира, комната (в квартире), если жилое помещение расположено в многоквартирном доме**	квартира
9	**Вид (виды) разрешенного использования помещения**	–
10	**Наименование помещения**	Квартира № 151
11	**Кадастровый номер (при наличии) или обозначение на плане этажа (или поэтажном плане) квартиры, в которой расположена комната**	–
12	**Сведения об отнесении к общему имуществу в многоквартирном доме или к вспомогательным помещениям**	–

13	**Сведения об отнесении к специализированному жилищному фонду или к жилым помещениям наемного дома социального использования или наемного дома коммерческого использования**	–
14	**Сведения о включении помещения в единый государственный реестр объектов культурного наследия (памятников истории и культуры) народов Российской Федерации**	–
14.1	Регистрационный номер, вид и наименование объекта недвижимости в едином государственном реестре объектов культурного наследия (памятников истории и культуры) народов Российской Федерации либо регистрационный номер учетной карты объекта, представляющего собой историко-культурную ценность, вид и наименование выявленного объекта культурного наследия	–
14.2	Реквизиты решений Правительства Российской Федерации, органов охраны объектов культурного наследия о включении объекта недвижимости в единый государственный реестр объектов культурного наследия (памятников истории и культуры) народов Российской Федерации либо об отнесении объекта недвижимости к выявленным объектам культурного наследия, подлежащим государственной охране	–
14.3	Реквизиты документа, на основании которого установлены требования к сохранению, содержанию и использованию объектов культурного наследия (памятников истории и культуры) народов Российской Федерации, требования к обеспечению доступа к таким объектам либо выявленному объекту культурного наследия	–

1. Сведения о помещениях, машино-местах, созданных, образованных или характеристики которых подлежат изменению в связи с реконструкцией здания, сооружения		
Обозначение (номер) помещения, машино-места на плане здания, сооружения, плане этажа 152		
Кадастровый номер –		
№ п/п	**Наименование характеристики**	**Значение характеристики**
1	2	3
1	**Вид объекта недвижимости (помещение, машино-место)**	Помещение
2	**Ранее присвоенный государственный учетный номер помещения, машино-места (кадастровый, инвентарный или условный номер)**	–
3	**Кадастровый номер исходного объекта недвижимости (объектов недвижимости)**	–
4	**Номер, тип этажа (этажей), на котором (которых) расположено помещение, машино-место**	15 - Этаж
5	**Адрес помещения, машино-места**	Российская Федерация, Тюменская обл., Тюмень г, Дамбовская ул, 29 д, 1 корп, 152 кв
	Местоположения помещения, машино-места	–
	Дополнение местоположения помещения, машино-места	–
6	**Площадь помещения, машино-места (Р), м^2**	33.1
7	**Назначение помещения**	жилое
8	**Вид жилого помещения (квартира, комната (в квартире), если жилое помещение расположено в многоквартирном доме**	квартира
9	**Вид (виды) разрешенного использования помещения**	–
10	**Наименование помещения**	Квартира № 152
11	**Кадастровый номер (при наличии) или обозначение на плане этажа (или поэтажном плане) квартиры, в которой расположена комната**	–
12	**Сведения об отнесении к общему имуществу в многоквартирном доме или к вспомогательным помещениям**	–

13	**Сведения об отнесении к специализированному жилищному фонду или к жилым помещениям наемного дома социального использования или наемного дома коммерческого использования**	–
14	**Сведения о включении помещения в единый государственный реестр объектов культурного наследия (памятников истории и культуры) народов Российской Федерации**	–
14.1	Регистрационный номер, вид и наименование объекта недвижимости в едином государственном реестре объектов культурного наследия (памятников истории и культуры) народов Российской Федерации либо регистрационный номер учетной карты объекта, представляющего собой историко-культурную ценность, вид и наименование выявленного объекта культурного наследия	–
14.2	Реквизиты решений Правительства Российской Федерации, органов охраны объектов культурного наследия о включении объекта недвижимости в единый государственный реестр объектов культурного наследия (памятников истории и культуры) народов Российской Федерации либо об отнесении объекта недвижимости к выявленным объектам культурного наследия, подлежащим государственной охране	–
14.3	Реквизиты документа, на основании которого установлены требования к сохранению, содержанию и использованию объектов культурного наследия (памятников истории и культуры) народов Российской Федерации, требования к обеспечению доступа к таким объектам либо выявленному объекту культурного наследия	–

1. Сведения о помещениях, машино-местах, созданных, образованных или характеристики которых подлежат изменению в связи с реконструкцией здания, сооружения		
Обозначение (номер) помещения, машино-места на плане здания, сооружения, плане этажа 153		
Кадастровый номер –		
№ п/п	**Наименование характеристики**	**Значение характеристики**
1	2	3
1	**Вид объекта недвижимости (помещение, машино-место)**	Помещение
2	**Ранее присвоенный государственный учетный номер помещения, машино-места (кадастровый, инвентарный или условный номер)**	–
3	**Кадастровый номер исходного объекта недвижимости (объектов недвижимости)**	–
4	**Номер, тип этажа (этажей), на котором (которых) расположено помещение, машино-место**	15 - Этаж
5	**Адрес помещения, машино-места**	Российская Федерация, Тюменская обл., Тюмень г, Дамбовская ул, 29 д, 1 корп, 153 кв
	Местоположения помещения, машино-места	–
	Дополнение местоположения помещения, машино-места	–
6	**Площадь помещения, машино-места (Р), м^2**	35.5
7	**Назначение помещения**	жилое
8	**Вид жилого помещения (квартира, комната (в квартире), если жилое помещение расположено в многоквартирном доме**	квартира
9	**Вид (виды) разрешенного использования помещения**	–
10	**Наименование помещения**	Квартира № 153
11	**Кадастровый номер (при наличии) или обозначение на плане этажа (или поэтажном плане) квартиры, в которой расположена комната**	–
12	**Сведения об отнесении к общему имуществу в многоквартирном доме или к вспомогательным помещениям**	–

13	**Сведения об отнесении к специализированному жилищному фонду или к жилым помещениям наемного дома социального использования или наемного дома коммерческого использования**	–
14	**Сведения о включении помещения в единый государственный реестр объектов культурного наследия (памятников истории и культуры) народов Российской Федерации**	–
14.1	Регистрационный номер, вид и наименование объекта недвижимости в едином государственном реестре объектов культурного наследия (памятников истории и культуры) народов Российской Федерации либо регистрационный номер учетной карты объекта, представляющего собой историко-культурную ценность, вид и наименование выявленного объекта культурного наследия	–
14.2	Реквизиты решений Правительства Российской Федерации, органов охраны объектов культурного наследия о включении объекта недвижимости в единый государственный реестр объектов культурного наследия (памятников истории и культуры) народов Российской Федерации либо об отнесении объекта недвижимости к выявленным объектам культурного наследия, подлежащим государственной охране	–
14.3	Реквизиты документа, на основании которого установлены требования к сохранению, содержанию и использованию объектов культурного наследия (памятников истории и культуры) народов Российской Федерации, требования к обеспечению доступа к таким объектам либо выявленному объекту культурного наследия	–

1. Сведения о помещениях, машино-местах, созданных, образованных или характеристики которых подлежат изменению в связи с реконструкцией здания, сооружения		
Обозначение (номер) помещения, машино-места на плане здания, сооружения, плане этажа 154		
Кадастровый номер –		
№ п/п	**Наименование характеристики**	**Значение характеристики**
1	2	3
1	**Вид объекта недвижимости (помещение, машино-место)**	Помещение
2	**Ранее присвоенный государственный учетный номер помещения, машино-места (кадастровый, инвентарный или условный номер)**	–
3	**Кадастровый номер исходного объекта недвижимости (объектов недвижимости)**	–
4	**Номер, тип этажа (этажей), на котором (которых) расположено помещение, машино-место**	15 - Этаж
5	**Адрес помещения, машино-места**	Российская Федерация, Тюменская обл., Тюмень г, Дамбовская ул, 29 д, 1 корп, 154 кв
	Местоположения помещения, машино-места	–
	Дополнение местоположения помещения, машино-места	–
6	**Площадь помещения, машино-места (Р), м^2**	68.5
7	**Назначение помещения**	жилое
8	**Вид жилого помещения (квартира, комната (в квартире), если жилое помещение расположено в многоквартирном доме**	квартира
9	**Вид (виды) разрешенного использования помещения**	–
10	**Наименование помещения**	Квартира № 154
11	**Кадастровый номер (при наличии) или обозначение на плане этажа (или поэтажном плане) квартиры, в которой расположена комната**	–
12	**Сведения об отнесении к общему имуществу в многоквартирном доме или к вспомогательным помещениям**	–

13	**Сведения об отнесении к специализированному жилищному фонду или к жилым помещениям наемного дома социального использования или наемного дома коммерческого использования**	–
14	**Сведения о включении помещения в единый государственный реестр объектов культурного наследия (памятников истории и культуры) народов Российской Федерации**	–
14.1	Регистрационный номер, вид и наименование объекта недвижимости в едином государственном реестре объектов культурного наследия (памятников истории и культуры) народов Российской Федерации либо регистрационный номер учетной карты объекта, представляющего собой историко-культурную ценность, вид и наименование выявленного объекта культурного наследия	–
14.2	Реквизиты решений Правительства Российской Федерации, органов охраны объектов культурного наследия о включении объекта недвижимости в единый государственный реестр объектов культурного наследия (памятников истории и культуры) народов Российской Федерации либо об отнесении объекта недвижимости к выявленным объектам культурного наследия, подлежащим государственной охране	–
14.3	Реквизиты документа, на основании которого установлены требования к сохранению, содержанию и использованию объектов культурного наследия (памятников истории и культуры) народов Российской Федерации, требования к обеспечению доступа к таким объектам либо выявленному объекту культурного наследия	–

1. Сведения о помещениях, машино-местах, созданных, образованных или характеристики которых подлежат изменению в связи с реконструкцией здания, сооружения		
Обозначение (номер) помещения, машино-места на плане здания, сооружения, плане этажа 155		
Кадастровый номер –		
№ п/п	**Наименование характеристики**	**Значение характеристики**
1	2	3
1	**Вид объекта недвижимости (помещение, машино-место)**	Помещение
2	**Ранее присвоенный государственный учетный номер помещения, машино-места (кадастровый, инвентарный или условный номер)**	–
3	**Кадастровый номер исходного объекта недвижимости (объектов недвижимости)**	–
4	**Номер, тип этажа (этажей), на котором (которых) расположено помещение, машино-место**	16 - Этаж
5	**Адрес помещения, машино-места**	Российская Федерация, Тюменская обл., Тюмень г, Дамбовская ул, 29 д, 1 корп, 155 кв
	Местоположения помещения, машино-места	–
	Дополнение местоположения помещения, машино-места	–
6	**Площадь помещения, машино-места (Р), м^2**	50.8
7	**Назначение помещения**	жилое
8	**Вид жилого помещения (квартира, комната (в квартире), если жилое помещение расположено в многоквартирном доме**	квартира
9	**Вид (виды) разрешенного использования помещения**	–
10	**Наименование помещения**	Квартира № 155
11	**Кадастровый номер (при наличии) или обозначение на плане этажа (или поэтажном плане) квартиры, в которой расположена комната**	–
12	**Сведения об отнесении к общему имуществу в многоквартирном доме или к вспомогательным помещениям**	–

13	**Сведения об отнесении к специализированному жилищному фонду или к жилым помещениям наемного дома социального использования или наемного дома коммерческого использования**	–
14	**Сведения о включении помещения в единый государственный реестр объектов культурного наследия (памятников истории и культуры) народов Российской Федерации**	–
14.1	Регистрационный номер, вид и наименование объекта недвижимости в едином государственном реестре объектов культурного наследия (памятников истории и культуры) народов Российской Федерации либо регистрационный номер учетной карты объекта, представляющего собой историко-культурную ценность, вид и наименование выявленного объекта культурного наследия	–
14.2	Реквизиты решений Правительства Российской Федерации, органов охраны объектов культурного наследия о включении объекта недвижимости в единый государственный реестр объектов культурного наследия (памятников истории и культуры) народов Российской Федерации либо об отнесении объекта недвижимости к выявленным объектам культурного наследия, подлежащим государственной охране	–
14.3	Реквизиты документа, на основании которого установлены требования к сохранению, содержанию и использованию объектов культурного наследия (памятников истории и культуры) народов Российской Федерации, требования к обеспечению доступа к таким объектам либо выявленному объекту культурного наследия	–

1. Сведения о помещениях, машино-местах, созданных, образованных или характеристики которых подлежат изменению в связи с реконструкцией здания, сооружения		
Обозначение (номер) помещения, машино-места на плане здания, сооружения, плане этажа 156		
Кадастровый номер –		
№ п/п	**Наименование характеристики**	**Значение характеристики**
1	2	3
1	**Вид объекта недвижимости (помещение, машино-место)**	Помещение
2	**Ранее присвоенный государственный учетный номер помещения, машино-места (кадастровый, инвентарный или условный номер)**	–
3	**Кадастровый номер исходного объекта недвижимости (объектов недвижимости)**	–
4	**Номер, тип этажа (этажей), на котором (которых) расположено помещение, машино-место**	16 - Этаж
5	**Адрес помещения, машино-места**	Российская Федерация, Тюменская обл., Тюмень г, Дамбовская ул, 29 д, 1 корп, 156 кв
	Местоположения помещения, машино-места	–
	Дополнение местоположения помещения, машино-места	–
6	**Площадь помещения, машино-места (Р), м^2**	55.6
7	**Назначение помещения**	жилое
8	**Вид жилого помещения (квартира, комната (в квартире), если жилое помещение расположено в многоквартирном доме**	квартира
9	**Вид (виды) разрешенного использования помещения**	–
10	**Наименование помещения**	Квартира № 156
11	**Кадастровый номер (при наличии) или обозначение на плане этажа (или поэтажном плане) квартиры, в которой расположена комната**	–
12	**Сведения об отнесении к общему имуществу в многоквартирном доме или к вспомогательным помещениям**	–

13	**Сведения об отнесении к специализированному жилищному фонду или к жилым помещениям наемного дома социального использования или наемного дома коммерческого использования**	–
14	**Сведения о включении помещения в единый государственный реестр объектов культурного наследия (памятников истории и культуры) народов Российской Федерации**	–
14.1	Регистрационный номер, вид и наименование объекта недвижимости в едином государственном реестре объектов культурного наследия (памятников истории и культуры) народов Российской Федерации либо регистрационный номер учетной карты объекта, представляющего собой историко-культурную ценность, вид и наименование выявленного объекта культурного наследия	–
14.2	Реквизиты решений Правительства Российской Федерации, органов охраны объектов культурного наследия о включении объекта недвижимости в единый государственный реестр объектов культурного наследия (памятников истории и культуры) народов Российской Федерации либо об отнесении объекта недвижимости к выявленным объектам культурного наследия, подлежащим государственной охране	–
14.3	Реквизиты документа, на основании которого установлены требования к сохранению, содержанию и использованию объектов культурного наследия (памятников истории и культуры) народов Российской Федерации, требования к обеспечению доступа к таким объектам либо выявленному объекту культурного наследия	–

1. Сведения о помещениях, машино-местах, созданных, образованных или характеристики которых подлежат изменению в связи с реконструкцией здания, сооружения		
Обозначение (номер) помещения, машино-места на плане здания, сооружения, плане этажа 157		
Кадастровый номер –		
№ п/п	**Наименование характеристики**	**Значение характеристики**
1	2	3
1	**Вид объекта недвижимости (помещение, машино-место)**	Помещение
2	**Ранее присвоенный государственный учетный номер помещения, машино-места (кадастровый, инвентарный или условный номер)**	–
3	**Кадастровый номер исходного объекта недвижимости (объектов недвижимости)**	–
4	**Номер, тип этажа (этажей), на котором (которых) расположено помещение, машино-место**	16 - Этаж
5	**Адрес помещения, машино-места**	Российская Федерация, Тюменская обл., Тюмень г, Дамбовская ул, 29 д, 1 корп, 157 кв
	Местоположения помещения, машино-места	–
	Дополнение местоположения помещения, машино-места	–
6	**Площадь помещения, машино-места (Р), м^2**	47.7
7	**Назначение помещения**	жилое
8	**Вид жилого помещения (квартира, комната (в квартире), если жилое помещение расположено в многоквартирном доме**	квартира
9	**Вид (виды) разрешенного использования помещения**	–
10	**Наименование помещения**	Квартира № 157
11	**Кадастровый номер (при наличии) или обозначение на плане этажа (или поэтажном плане) квартиры, в которой расположена комната**	–
12	**Сведения об отнесении к общему имуществу в многоквартирном доме или к вспомогательным помещениям**	–

13	**Сведения об отнесении к специализированному жилищному фонду или к жилым помещениям наемного дома социального использования или наемного дома коммерческого использования**	–
14	**Сведения о включении помещения в единый государственный реестр объектов культурного наследия (памятников истории и культуры) народов Российской Федерации**	–
14.1	Регистрационный номер, вид и наименование объекта недвижимости в едином государственном реестре объектов культурного наследия (памятников истории и культуры) народов Российской Федерации либо регистрационный номер учетной карты объекта, представляющего собой историко-культурную ценность, вид и наименование выявленного объекта культурного наследия	–
14.2	Реквизиты решений Правительства Российской Федерации, органов охраны объектов культурного наследия о включении объекта недвижимости в единый государственный реестр объектов культурного наследия (памятников истории и культуры) народов Российской Федерации либо об отнесении объекта недвижимости к выявленным объектам культурного наследия, подлежащим государственной охране	–
14.3	Реквизиты документа, на основании которого установлены требования к сохранению, содержанию и использованию объектов культурного наследия (памятников истории и культуры) народов Российской Федерации, требования к обеспечению доступа к таким объектам либо выявленному объекту культурного наследия	–

1. Сведения о помещениях, машино-местах, созданных, образованных или характеристики которых подлежат изменению в связи с реконструкцией здания, сооружения		
Обозначение (номер) помещения, машино-места на плане здания, сооружения, плане этажа 158		
Кадастровый номер –		
№ п/п	**Наименование характеристики**	**Значение характеристики**
1	2	3
1	**Вид объекта недвижимости (помещение, машино-место)**	Помещение
2	**Ранее присвоенный государственный учетный номер помещения, машино-места (кадастровый, инвентарный или условный номер)**	–
3	**Кадастровый номер исходного объекта недвижимости (объектов недвижимости)**	–
4	**Номер, тип этажа (этажей), на котором (которых) расположено помещение, машино-место**	16 - Этаж
5	**Адрес помещения, машино-места**	Российская Федерация, Тюменская обл., Тюмень г, Дамбовская ул, 29 д, 1 корп, 158 кв
	Местоположения помещения, машино-места	–
	Дополнение местоположения помещения, машино-места	–
6	**Площадь помещения, машино-места (Р), м^2**	34.0
7	**Назначение помещения**	жилое
8	**Вид жилого помещения (квартира, комната (в квартире), если жилое помещение расположено в многоквартирном доме**	квартира
9	**Вид (виды) разрешенного использования помещения**	–
10	**Наименование помещения**	Квартира № 158
11	**Кадастровый номер (при наличии) или обозначение на плане этажа (или поэтажном плане) квартиры, в которой расположена комната**	–
12	**Сведения об отнесении к общему имуществу в многоквартирном доме или к вспомогательным помещениям**	–

13	**Сведения об отнесении к специализированному жилищному фонду или к жилым помещениям наемного дома социального использования или наемного дома коммерческого использования**	–
14	**Сведения о включении помещения в единый государственный реестр объектов культурного наследия (памятников истории и культуры) народов Российской Федерации**	–
14.1	Регистрационный номер, вид и наименование объекта недвижимости в едином государственном реестре объектов культурного наследия (памятников истории и культуры) народов Российской Федерации либо регистрационный номер учетной карты объекта, представляющего собой историко-культурную ценность, вид и наименование выявленного объекта культурного наследия	–
14.2	Реквизиты решений Правительства Российской Федерации, органов охраны объектов культурного наследия о включении объекта недвижимости в единый государственный реестр объектов культурного наследия (памятников истории и культуры) народов Российской Федерации либо об отнесении объекта недвижимости к выявленным объектам культурного наследия, подлежащим государственной охране	–
14.3	Реквизиты документа, на основании которого установлены требования к сохранению, содержанию и использованию объектов культурного наследия (памятников истории и культуры) народов Российской Федерации, требования к обеспечению доступа к таким объектам либо выявленному объекту культурного наследия	–

1. Сведения о помещениях, машино-местах, созданных, образованных или характеристики которых подлежат изменению в связи с реконструкцией здания, сооружения		
Обозначение (номер) помещения, машино-места на плане здания, сооружения, плане этажа 159		
Кадастровый номер –		
№ п/п	**Наименование характеристики**	**Значение характеристики**
1	2	3
1	**Вид объекта недвижимости (помещение, машино-место)**	Помещение
2	**Ранее присвоенный государственный учетный номер помещения, машино-места (кадастровый, инвентарный или условный номер)**	–
3	**Кадастровый номер исходного объекта недвижимости (объектов недвижимости)**	–
4	**Номер, тип этажа (этажей), на котором (которых) расположено помещение, машино-место**	16 - Этаж
5	**Адрес помещения, машино-места**	Российская Федерация, Тюменская обл., Тюмень г, Дамбовская ул, 29 д, 1 корп, 159 кв
	Местоположения помещения, машино-места	–
	Дополнение местоположения помещения, машино-места	–
6	**Площадь помещения, машино-места (Р), м^2**	24.7
7	**Назначение помещения**	жилое
8	**Вид жилого помещения (квартира, комната (в квартире), если жилое помещение расположено в многоквартирном доме**	квартира
9	**Вид (виды) разрешенного использования помещения**	–
10	**Наименование помещения**	Квартира № 159
11	**Кадастровый номер (при наличии) или обозначение на плане этажа (или поэтажном плане) квартиры, в которой расположена комната**	–
12	**Сведения об отнесении к общему имуществу в многоквартирном доме или к вспомогательным помещениям**	–

13	**Сведения об отнесении к специализированному жилищному фонду или к жилым помещениям наемного дома социального использования или наемного дома коммерческого использования**	–
14	**Сведения о включении помещения в единый государственный реестр объектов культурного наследия (памятников истории и культуры) народов Российской Федерации**	–
14.1	Регистрационный номер, вид и наименование объекта недвижимости в едином государственном реестре объектов культурного наследия (памятников истории и культуры) народов Российской Федерации либо регистрационный номер учетной карты объекта, представляющего собой историко-культурную ценность, вид и наименование выявленного объекта культурного наследия	–
14.2	Реквизиты решений Правительства Российской Федерации, органов охраны объектов культурного наследия о включении объекта недвижимости в единый государственный реестр объектов культурного наследия (памятников истории и культуры) народов Российской Федерации либо об отнесении объекта недвижимости к выявленным объектам культурного наследия, подлежащим государственной охране	–
14.3	Реквизиты документа, на основании которого установлены требования к сохранению, содержанию и использованию объектов культурного наследия (памятников истории и культуры) народов Российской Федерации, требования к обеспечению доступа к таким объектам либо выявленному объекту культурного наследия	–

1. Сведения о помещениях, машино-местах, созданных, образованных или характеристики которых подлежат изменению в связи с реконструкцией здания, сооружения		
Обозначение (номер) помещения, машино-места на плане здания, сооружения, плане этажа 160		
Кадастровый номер –		
№ п/п	**Наименование характеристики**	**Значение характеристики**
1	2	3
1	**Вид объекта недвижимости (помещение, машино-место)**	Помещение
2	**Ранее присвоенный государственный учетный номер помещения, машино-места (кадастровый, инвентарный или условный номер)**	–
3	**Кадастровый номер исходного объекта недвижимости (объектов недвижимости)**	–
4	**Номер, тип этажа (этажей), на котором (которых) расположено помещение, машино-место**	16 - Этаж
5	**Адрес помещения, машино-места**	Российская Федерация, Тюменская обл., Тюмень г, Дамбовская ул, 29 д, 1 корп, 160 кв
	Местоположения помещения, машино-места	–
	Дополнение местоположения помещения, машино-места	–
6	**Площадь помещения, машино-места (Р), м^2**	24.7
7	**Назначение помещения**	жилое
8	**Вид жилого помещения (квартира, комната (в квартире), если жилое помещение расположено в многоквартирном доме**	квартира
9	**Вид (виды) разрешенного использования помещения**	–
10	**Наименование помещения**	Квартира № 160
11	**Кадастровый номер (при наличии) или обозначение на плане этажа (или поэтажном плане) квартиры, в которой расположена комната**	–
12	**Сведения об отнесении к общему имуществу в многоквартирном доме или к вспомогательным помещениям**	–

13	**Сведения об отнесении к специализированному жилищному фонду или к жилым помещениям наемного дома социального использования или наемного дома коммерческого использования**	–
14	**Сведения о включении помещения в единый государственный реестр объектов культурного наследия (памятников истории и культуры) народов Российской Федерации**	–
14.1	Регистрационный номер, вид и наименование объекта недвижимости в едином государственном реестре объектов культурного наследия (памятников истории и культуры) народов Российской Федерации либо регистрационный номер учетной карты объекта, представляющего собой историко-культурную ценность, вид и наименование выявленного объекта культурного наследия	–
14.2	Реквизиты решений Правительства Российской Федерации, органов охраны объектов культурного наследия о включении объекта недвижимости в единый государственный реестр объектов культурного наследия (памятников истории и культуры) народов Российской Федерации либо об отнесении объекта недвижимости к выявленным объектам культурного наследия, подлежащим государственной охране	–
14.3	Реквизиты документа, на основании которого установлены требования к сохранению, содержанию и использованию объектов культурного наследия (памятников истории и культуры) народов Российской Федерации, требования к обеспечению доступа к таким объектам либо выявленному объекту культурного наследия	–

1. Сведения о помещениях, машино-местах, созданных, образованных или характеристики которых подлежат изменению в связи с реконструкцией здания, сооружения		
Обозначение (номер) помещения, машино-места на плане здания, сооружения, плане этажа 161		
Кадастровый номер –		
№ п/п	**Наименование характеристики**	**Значение характеристики**
1	2	3
1	**Вид объекта недвижимости (помещение, машино-место)**	Помещение
2	**Ранее присвоенный государственный учетный номер помещения, машино-места (кадастровый, инвентарный или условный номер)**	–
3	**Кадастровый номер исходного объекта недвижимости (объектов недвижимости)**	–
4	**Номер, тип этажа (этажей), на котором (которых) расположено помещение, машино-место**	16 - Этаж
5	**Адрес помещения, машино-места**	Российская Федерация, Тюменская обл., Тюмень г, Дамбовская ул, 29 д, 1 корп, 161 кв
	Местоположения помещения, машино-места	–
	Дополнение местоположения помещения, машино-места	–
6	**Площадь помещения, машино-места (Р), м^2**	34.0
7	**Назначение помещения**	жилое
8	**Вид жилого помещения (квартира, комната (в квартире), если жилое помещение расположено в многоквартирном доме**	квартира
9	**Вид (виды) разрешенного использования помещения**	–
10	**Наименование помещения**	Квартира № 161
11	**Кадастровый номер (при наличии) или обозначение на плане этажа (или поэтажном плане) квартиры, в которой расположена комната**	–
12	**Сведения об отнесении к общему имуществу в многоквартирном доме или к вспомогательным помещениям**	–

13	**Сведения об отнесении к специализированному жилищному фонду или к жилым помещениям наемного дома социального использования или наемного дома коммерческого использования**	–
14	**Сведения о включении помещения в единый государственный реестр объектов культурного наследия (памятников истории и культуры) народов Российской Федерации**	–
14.1	Регистрационный номер, вид и наименование объекта недвижимости в едином государственном реестре объектов культурного наследия (памятников истории и культуры) народов Российской Федерации либо регистрационный номер учетной карты объекта, представляющего собой историко-культурную ценность, вид и наименование выявленного объекта культурного наследия	–
14.2	Реквизиты решений Правительства Российской Федерации, органов охраны объектов культурного наследия о включении объекта недвижимости в единый государственный реестр объектов культурного наследия (памятников истории и культуры) народов Российской Федерации либо об отнесении объекта недвижимости к выявленным объектам культурного наследия, подлежащим государственной охране	–
14.3	Реквизиты документа, на основании которого установлены требования к сохранению, содержанию и использованию объектов культурного наследия (памятников истории и культуры) народов Российской Федерации, требования к обеспечению доступа к таким объектам либо выявленному объекту культурного наследия	–

1. Сведения о помещениях, машино-местах, созданных, образованных или характеристики которых подлежат изменению в связи с реконструкцией здания, сооружения		
Обозначение (номер) помещения, машино-места на плане здания, сооружения, плане этажа 162		
Кадастровый номер –		
№ п/п	**Наименование характеристики**	**Значение характеристики**
1	2	3
1	**Вид объекта недвижимости (помещение, машино-место)**	Помещение
2	**Ранее присвоенный государственный учетный номер помещения, машино-места (кадастровый, инвентарный или условный номер)**	–
3	**Кадастровый номер исходного объекта недвижимости (объектов недвижимости)**	–
4	**Номер, тип этажа (этажей), на котором (которых) расположено помещение, машино-место**	16 - Этаж
5	**Адрес помещения, машино-места**	Российская Федерация, Тюменская обл., Тюмень г, Дамбовская ул, 29 д, 1 корп, 162 кв
	Местоположения помещения, машино-места	–
	Дополнение местоположения помещения, машино-места	–
6	**Площадь помещения, машино-места (Р), м^2**	32.8
7	**Назначение помещения**	жилое
8	**Вид жилого помещения (квартира, комната (в квартире), если жилое помещение расположено в многоквартирном доме**	квартира
9	**Вид (виды) разрешенного использования помещения**	–
10	**Наименование помещения**	Квартира № 162
11	**Кадастровый номер (при наличии) или обозначение на плане этажа (или поэтажном плане) квартиры, в которой расположена комната**	–
12	**Сведения об отнесении к общему имуществу в многоквартирном доме или к вспомогательным помещениям**	–

13	**Сведения об отнесении к специализированному жилищному фонду или к жилым помещениям наемного дома социального использования или наемного дома коммерческого использования**	–
14	**Сведения о включении помещения в единый государственный реестр объектов культурного наследия (памятников истории и культуры) народов Российской Федерации**	–
14.1	Регистрационный номер, вид и наименование объекта недвижимости в едином государственном реестре объектов культурного наследия (памятников истории и культуры) народов Российской Федерации либо регистрационный номер учетной карты объекта, представляющего собой историко-культурную ценность, вид и наименование выявленного объекта культурного наследия	–
14.2	Реквизиты решений Правительства Российской Федерации, органов охраны объектов культурного наследия о включении объекта недвижимости в единый государственный реестр объектов культурного наследия (памятников истории и культуры) народов Российской Федерации либо об отнесении объекта недвижимости к выявленным объектам культурного наследия, подлежащим государственной охране	–
14.3	Реквизиты документа, на основании которого установлены требования к сохранению, содержанию и использованию объектов культурного наследия (памятников истории и культуры) народов Российской Федерации, требования к обеспечению доступа к таким объектам либо выявленному объекту культурного наследия	–

1. Сведения о помещениях, машино-местах, созданных, образованных или характеристики которых подлежат изменению в связи с реконструкцией здания, сооружения		
Обозначение (номер) помещения, машино-места на плане здания, сооружения, плане этажа 163		
Кадастровый номер –		
№ п/п	**Наименование характеристики**	**Значение характеристики**
1	2	3
1	**Вид объекта недвижимости (помещение, машино-место)**	Помещение
2	**Ранее присвоенный государственный учетный номер помещения, машино-места (кадастровый, инвентарный или условный номер)**	–
3	**Кадастровый номер исходного объекта недвижимости (объектов недвижимости)**	–
4	**Номер, тип этажа (этажей), на котором (которых) расположено помещение, машино-место**	16 - Этаж
5	**Адрес помещения, машино-места**	Российская Федерация, Тюменская обл., Тюмень г, Дамбовская ул, 29 д, 1 корп, 163 кв
	Местоположения помещения, машино-места	–
	Дополнение местоположения помещения, машино-места	–
6	**Площадь помещения, машино-места (Р), м^2**	33.0
7	**Назначение помещения**	жилое
8	**Вид жилого помещения (квартира, комната (в квартире), если жилое помещение расположено в многоквартирном доме**	квартира
9	**Вид (виды) разрешенного использования помещения**	–
10	**Наименование помещения**	Квартира № 163
11	**Кадастровый номер (при наличии) или обозначение на плане этажа (или поэтажном плане) квартиры, в которой расположена комната**	–
12	**Сведения об отнесении к общему имуществу в многоквартирном доме или к вспомогательным помещениям**	–

13	**Сведения об отнесении к специализированному жилищному фонду или к жилым помещениям наемного дома социального использования или наемного дома коммерческого использования**	–
14	**Сведения о включении помещения в единый государственный реестр объектов культурного наследия (памятников истории и культуры) народов Российской Федерации**	–
14.1	Регистрационный номер, вид и наименование объекта недвижимости в едином государственном реестре объектов культурного наследия (памятников истории и культуры) народов Российской Федерации либо регистрационный номер учетной карты объекта, представляющего собой историко-культурную ценность, вид и наименование выявленного объекта культурного наследия	–
14.2	Реквизиты решений Правительства Российской Федерации, органов охраны объектов культурного наследия о включении объекта недвижимости в единый государственный реестр объектов культурного наследия (памятников истории и культуры) народов Российской Федерации либо об отнесении объекта недвижимости к выявленным объектам культурного наследия, подлежащим государственной охране	–
14.3	Реквизиты документа, на основании которого установлены требования к сохранению, содержанию и использованию объектов культурного наследия (памятников истории и культуры) народов Российской Федерации, требования к обеспечению доступа к таким объектам либо выявленному объекту культурного наследия	–

1. Сведения о помещениях, машино-местах, созданных, образованных или характеристики которых подлежат изменению в связи с реконструкцией здания, сооружения		
Обозначение (номер) помещения, машино-места на плане здания, сооружения, плане этажа 164		
Кадастровый номер –		
№ п/п	**Наименование характеристики**	**Значение характеристики**
1	2	3
1	**Вид объекта недвижимости (помещение, машино-место)**	Помещение
2	**Ранее присвоенный государственный учетный номер помещения, машино-места (кадастровый, инвентарный или условный номер)**	–
3	**Кадастровый номер исходного объекта недвижимости (объектов недвижимости)**	–
4	**Номер, тип этажа (этажей), на котором (которых) расположено помещение, машино-место**	16 - Этаж
5	**Адрес помещения, машино-места**	Российская Федерация, Тюменская обл., Тюмень г, Дамбовская ул, 29 д, 1 корп, 164 кв
	Местоположения помещения, машино-места	–
	Дополнение местоположения помещения, машино-места	–
6	**Площадь помещения, машино-места (Р), м^2**	35.4
7	**Назначение помещения**	жилое
8	**Вид жилого помещения (квартира, комната (в квартире), если жилое помещение расположено в многоквартирном доме**	квартира
9	**Вид (виды) разрешенного использования помещения**	–
10	**Наименование помещения**	Квартира № 164
11	**Кадастровый номер (при наличии) или обозначение на плане этажа (или поэтажном плане) квартиры, в которой расположена комната**	–
12	**Сведения об отнесении к общему имуществу в многоквартирном доме или к вспомогательным помещениям**	–

13	**Сведения об отнесении к специализированному жилищному фонду или к жилым помещениям наемного дома социального использования или наемного дома коммерческого использования**	–
14	**Сведения о включении помещения в единый государственный реестр объектов культурного наследия (памятников истории и культуры) народов Российской Федерации**	–
14.1	Регистрационный номер, вид и наименование объекта недвижимости в едином государственном реестре объектов культурного наследия (памятников истории и культуры) народов Российской Федерации либо регистрационный номер учетной карты объекта, представляющего собой историко-культурную ценность, вид и наименование выявленного объекта культурного наследия	–
14.2	Реквизиты решений Правительства Российской Федерации, органов охраны объектов культурного наследия о включении объекта недвижимости в единый государственный реестр объектов культурного наследия (памятников истории и культуры) народов Российской Федерации либо об отнесении объекта недвижимости к выявленным объектам культурного наследия, подлежащим государственной охране	–
14.3	Реквизиты документа, на основании которого установлены требования к сохранению, содержанию и использованию объектов культурного наследия (памятников истории и культуры) народов Российской Федерации, требования к обеспечению доступа к таким объектам либо выявленному объекту культурного наследия	–

1. Сведения о помещениях, машино-местах, созданных, образованных или характеристики которых подлежат изменению в связи с реконструкцией здания, сооружения		
Обозначение (номер) помещения, машино-места на плане здания, сооружения, плане этажа 165		
Кадастровый номер –		
№ п/п	**Наименование характеристики**	**Значение характеристики**
1	2	3
1	**Вид объекта недвижимости (помещение, машино-место)**	Помещение
2	**Ранее присвоенный государственный учетный номер помещения, машино-места (кадастровый, инвентарный или условный номер)**	–
3	**Кадастровый номер исходного объекта недвижимости (объектов недвижимости)**	–
4	**Номер, тип этажа (этажей), на котором (которых) расположено помещение, машино-место**	16 - Этаж
5	**Адрес помещения, машино-места**	Российская Федерация, Тюменская обл., Тюмень г, Дамбовская ул, 29 д, 1 корп, 165 кв
	Местоположения помещения, машино-места	–
	Дополнение местоположения помещения, машино-места	–
6	**Площадь помещения, машино-места (Р), м^2**	68.1
7	**Назначение помещения**	жилое
8	**Вид жилого помещения (квартира, комната (в квартире), если жилое помещение расположено в многоквартирном доме**	квартира
9	**Вид (виды) разрешенного использования помещения**	–
10	**Наименование помещения**	Квартира № 165
11	**Кадастровый номер (при наличии) или обозначение на плане этажа (или поэтажном плане) квартиры, в которой расположена комната**	–
12	**Сведения об отнесении к общему имуществу в многоквартирном доме или к вспомогательным помещениям**	–

13	**Сведения об отнесении к специализированному жилищному фонду или к жилым помещениям наемного дома социального использования или наемного дома коммерческого использования**	–
14	**Сведения о включении помещения в единый государственный реестр объектов культурного наследия (памятников истории и культуры) народов Российской Федерации**	–
14.1	Регистрационный номер, вид и наименование объекта недвижимости в едином государственном реестре объектов культурного наследия (памятников истории и культуры) народов Российской Федерации либо регистрационный номер учетной карты объекта, представляющего собой историко-культурную ценность, вид и наименование выявленного объекта культурного наследия	–
14.2	Реквизиты решений Правительства Российской Федерации, органов охраны объектов культурного наследия о включении объекта недвижимости в единый государственный реестр объектов культурного наследия (памятников истории и культуры) народов Российской Федерации либо об отнесении объекта недвижимости к выявленным объектам культурного наследия, подлежащим государственной охране	–
14.3	Реквизиты документа, на основании которого установлены требования к сохранению, содержанию и использованию объектов культурного наследия (памятников истории и культуры) народов Российской Федерации, требования к обеспечению доступа к таким объектам либо выявленному объекту культурного наследия	–

1. Сведения о помещениях, машино-местах, созданных, образованных или характеристики которых подлежат изменению в связи с реконструкцией здания, сооружения		
Обозначение (номер) помещения, машино-места на плане здания, сооружения, плане этажа 166		
Кадастровый номер –		
№ п/п	**Наименование характеристики**	**Значение характеристики**
1	2	3
1	**Вид объекта недвижимости (помещение, машино-место)**	Помещение
2	**Ранее присвоенный государственный учетный номер помещения, машино-места (кадастровый, инвентарный или условный номер)**	–
3	**Кадастровый номер исходного объекта недвижимости (объектов недвижимости)**	–
4	**Номер, тип этажа (этажей), на котором (которых) расположено помещение, машино-место**	17 - Этаж
5	**Адрес помещения, машино-места**	Российская Федерация, Тюменская обл., Тюмень г, Дамбовская ул, 29 д, 1 корп, 166 кв
	Местоположения помещения, машино-места	–
	Дополнение местоположения помещения, машино-места	–
6	**Площадь помещения, машино-места (Р), м^2**	50.8
7	**Назначение помещения**	жилое
8	**Вид жилого помещения (квартира, комната (в квартире), если жилое помещение расположено в многоквартирном доме**	квартира
9	**Вид (виды) разрешенного использования помещения**	–
10	**Наименование помещения**	Квартира № 166
11	**Кадастровый номер (при наличии) или обозначение на плане этажа (или поэтажном плане) квартиры, в которой расположена комната**	–
12	**Сведения об отнесении к общему имуществу в многоквартирном доме или к вспомогательным помещениям**	–

13	**Сведения об отнесении к специализированному жилищному фонду или к жилым помещениям наемного дома социального использования или наемного дома коммерческого использования**	–
14	**Сведения о включении помещения в единый государственный реестр объектов культурного наследия (памятников истории и культуры) народов Российской Федерации**	–
14.1	Регистрационный номер, вид и наименование объекта недвижимости в едином государственном реестре объектов культурного наследия (памятников истории и культуры) народов Российской Федерации либо регистрационный номер учетной карты объекта, представляющего собой историко-культурную ценность, вид и наименование выявленного объекта культурного наследия	–
14.2	Реквизиты решений Правительства Российской Федерации, органов охраны объектов культурного наследия о включении объекта недвижимости в единый государственный реестр объектов культурного наследия (памятников истории и культуры) народов Российской Федерации либо об отнесении объекта недвижимости к выявленным объектам культурного наследия, подлежащим государственной охране	–
14.3	Реквизиты документа, на основании которого установлены требования к сохранению, содержанию и использованию объектов культурного наследия (памятников истории и культуры) народов Российской Федерации, требования к обеспечению доступа к таким объектам либо выявленному объекту культурного наследия	–

1. Сведения о помещениях, машино-местах, созданных, образованных или характеристики которых подлежат изменению в связи с реконструкцией здания, сооружения		
Обозначение (номер) помещения, машино-места на плане здания, сооружения, плане этажа 167		
Кадастровый номер –		
№ п/п	**Наименование характеристики**	**Значение характеристики**
1	2	3
1	**Вид объекта недвижимости (помещение, машино-место)**	Помещение
2	**Ранее присвоенный государственный учетный номер помещения, машино-места (кадастровый, инвентарный или условный номер)**	–
3	**Кадастровый номер исходного объекта недвижимости (объектов недвижимости)**	–
4	**Номер, тип этажа (этажей), на котором (которых) расположено помещение, машино-место**	17 - Этаж
5	**Адрес помещения, машино-места**	Российская Федерация, Тюменская обл., Тюмень г, Дамбовская ул, 29 д, 1 корп, 167 кв
	Местоположения помещения, машино-места	–
	Дополнение местоположения помещения, машино-места	–
6	**Площадь помещения, машино-места (Р), м^2**	55.6
7	**Назначение помещения**	жилое
8	**Вид жилого помещения (квартира, комната (в квартире), если жилое помещение расположено в многоквартирном доме**	квартира
9	**Вид (виды) разрешенного использования помещения**	–
10	**Наименование помещения**	Квартира № 167
11	**Кадастровый номер (при наличии) или обозначение на плане этажа (или поэтажном плане) квартиры, в которой расположена комната**	–
12	**Сведения об отнесении к общему имуществу в многоквартирном доме или к вспомогательным помещениям**	–

13	**Сведения об отнесении к специализированному жилищному фонду или к жилым помещениям наемного дома социального использования или наемного дома коммерческого использования**	–
14	**Сведения о включении помещения в единый государственный реестр объектов культурного наследия (памятников истории и культуры) народов Российской Федерации**	–
14.1	Регистрационный номер, вид и наименование объекта недвижимости в едином государственном реестре объектов культурного наследия (памятников истории и культуры) народов Российской Федерации либо регистрационный номер учетной карты объекта, представляющего собой историко-культурную ценность, вид и наименование выявленного объекта культурного наследия	–
14.2	Реквизиты решений Правительства Российской Федерации, органов охраны объектов культурного наследия о включении объекта недвижимости в единый государственный реестр объектов культурного наследия (памятников истории и культуры) народов Российской Федерации либо об отнесении объекта недвижимости к выявленным объектам культурного наследия, подлежащим государственной охране	–
14.3	Реквизиты документа, на основании которого установлены требования к сохранению, содержанию и использованию объектов культурного наследия (памятников истории и культуры) народов Российской Федерации, требования к обеспечению доступа к таким объектам либо выявленному объекту культурного наследия	–

1. Сведения о помещениях, машино-местах, созданных, образованных или характеристики которых подлежат изменению в связи с реконструкцией здания, сооружения		
Обозначение (номер) помещения, машино-места на плане здания, сооружения, плане этажа 168		
Кадастровый номер –		
№ п/п	**Наименование характеристики**	**Значение характеристики**
1	2	3
1	**Вид объекта недвижимости (помещение, машино-место)**	Помещение
2	**Ранее присвоенный государственный учетный номер помещения, машино-места (кадастровый, инвентарный или условный номер)**	–
3	**Кадастровый номер исходного объекта недвижимости (объектов недвижимости)**	–
4	**Номер, тип этажа (этажей), на котором (которых) расположено помещение, машино-место**	17 - Этаж
5	**Адрес помещения, машино-места**	Российская Федерация, Тюменская обл., Тюмень г, Дамбовская ул, 29 д, 1 корп, 168 кв
	Местоположения помещения, машино-места	–
	Дополнение местоположения помещения, машино-места	–
6	**Площадь помещения, машино-места (Р), м^2**	48.0
7	**Назначение помещения**	жилое
8	**Вид жилого помещения (квартира, комната (в квартире), если жилое помещение расположено в многоквартирном доме**	квартира
9	**Вид (виды) разрешенного использования помещения**	–
10	**Наименование помещения**	Квартира № 168
11	**Кадастровый номер (при наличии) или обозначение на плане этажа (или поэтажном плане) квартиры, в которой расположена комната**	–
12	**Сведения об отнесении к общему имуществу в многоквартирном доме или к вспомогательным помещениям**	–

13	**Сведения об отнесении к специализированному жилищному фонду или к жилым помещениям наемного дома социального использования или наемного дома коммерческого использования**	–
14	**Сведения о включении помещения в единый государственный реестр объектов культурного наследия (памятников истории и культуры) народов Российской Федерации**	–
14.1	Регистрационный номер, вид и наименование объекта недвижимости в едином государственном реестре объектов культурного наследия (памятников истории и культуры) народов Российской Федерации либо регистрационный номер учетной карты объекта, представляющего собой историко-культурную ценность, вид и наименование выявленного объекта культурного наследия	–
14.2	Реквизиты решений Правительства Российской Федерации, органов охраны объектов культурного наследия о включении объекта недвижимости в единый государственный реестр объектов культурного наследия (памятников истории и культуры) народов Российской Федерации либо об отнесении объекта недвижимости к выявленным объектам культурного наследия, подлежащим государственной охране	–
14.3	Реквизиты документа, на основании которого установлены требования к сохранению, содержанию и использованию объектов культурного наследия (памятников истории и культуры) народов Российской Федерации, требования к обеспечению доступа к таким объектам либо выявленному объекту культурного наследия	–

1. Сведения о помещениях, машино-местах, созданных, образованных или характеристики которых подлежат изменению в связи с реконструкцией здания, сооружения		
Обозначение (номер) помещения, машино-места на плане здания, сооружения, плане этажа 169		
Кадастровый номер –		
№ п/п	**Наименование характеристики**	**Значение характеристики**
1	2	3
1	**Вид объекта недвижимости (помещение, машино-место)**	Помещение
2	**Ранее присвоенный государственный учетный номер помещения, машино-места (кадастровый, инвентарный или условный номер)**	–
3	**Кадастровый номер исходного объекта недвижимости (объектов недвижимости)**	–
4	**Номер, тип этажа (этажей), на котором (которых) расположено помещение, машино-место**	17 - Этаж
5	**Адрес помещения, машино-места**	Российская Федерация, Тюменская обл., Тюмень г, Дамбовская ул, 29 д, 1 корп, 169 кв
	Местоположения помещения, машино-места	–
	Дополнение местоположения помещения, машино-места	–
6	**Площадь помещения, машино-места (Р), м^2**	34.0
7	**Назначение помещения**	жилое
8	**Вид жилого помещения (квартира, комната (в квартире), если жилое помещение расположено в многоквартирном доме**	квартира
9	**Вид (виды) разрешенного использования помещения**	–
10	**Наименование помещения**	Квартира № 169
11	**Кадастровый номер (при наличии) или обозначение на плане этажа (или поэтажном плане) квартиры, в которой расположена комната**	–
12	**Сведения об отнесении к общему имуществу в многоквартирном доме или к вспомогательным помещениям**	–

13	**Сведения об отнесении к специализированному жилищному фонду или к жилым помещениям наемного дома социального использования или наемного дома коммерческого использования**	–
14	**Сведения о включении помещения в единый государственный реестр объектов культурного наследия (памятников истории и культуры) народов Российской Федерации**	–
14.1	Регистрационный номер, вид и наименование объекта недвижимости в едином государственном реестре объектов культурного наследия (памятников истории и культуры) народов Российской Федерации либо регистрационный номер учетной карты объекта, представляющего собой историко-культурную ценность, вид и наименование выявленного объекта культурного наследия	–
14.2	Реквизиты решений Правительства Российской Федерации, органов охраны объектов культурного наследия о включении объекта недвижимости в единый государственный реестр объектов культурного наследия (памятников истории и культуры) народов Российской Федерации либо об отнесении объекта недвижимости к выявленным объектам культурного наследия, подлежащим государственной охране	–
14.3	Реквизиты документа, на основании которого установлены требования к сохранению, содержанию и использованию объектов культурного наследия (памятников истории и культуры) народов Российской Федерации, требования к обеспечению доступа к таким объектам либо выявленному объекту культурного наследия	–

1. Сведения о помещениях, машино-местах, созданных, образованных или характеристики которых подлежат изменению в связи с реконструкцией здания, сооружения		
Обозначение (номер) помещения, машино-места на плане здания, сооружения, плане этажа 170		
Кадастровый номер –		
№ п/п	**Наименование характеристики**	**Значение характеристики**
1	2	3
1	**Вид объекта недвижимости (помещение, машино-место)**	Помещение
2	**Ранее присвоенный государственный учетный номер помещения, машино-места (кадастровый, инвентарный или условный номер)**	–
3	**Кадастровый номер исходного объекта недвижимости (объектов недвижимости)**	–
4	**Номер, тип этажа (этажей), на котором (которых) расположено помещение, машино-место**	17 - Значение отсутствует
5	**Адрес помещения, машино-места**	Российская Федерация, Тюменская обл., Тюмень г, Дамбовская ул, 29 д, 1 корп, 170 кв
	Местоположения помещения, машино-места	–
	Дополнение местоположения помещения, машино-места	–
6	**Площадь помещения, машино-места (Р), м^2**	24.7
7	**Назначение помещения**	жилое
8	**Вид жилого помещения (квартира, комната (в квартире), если жилое помещение расположено в многоквартирном доме**	квартира
9	**Вид (виды) разрешенного использования помещения**	–
10	**Наименование помещения**	Квартира № 170
11	**Кадастровый номер (при наличии) или обозначение на плане этажа (или поэтажном плане) квартиры, в которой расположена комната**	–
12	**Сведения об отнесении к общему имуществу в многоквартирном доме или к вспомогательным помещениям**	–

13	**Сведения об отнесении к специализированному жилищному фонду или к жилым помещениям наемного дома социального использования или наемного дома коммерческого использования**	–
14	**Сведения о включении помещения в единый государственный реестр объектов культурного наследия (памятников истории и культуры) народов Российской Федерации**	–
14.1	Регистрационный номер, вид и наименование объекта недвижимости в едином государственном реестре объектов культурного наследия (памятников истории и культуры) народов Российской Федерации либо регистрационный номер учетной карты объекта, представляющего собой историко-культурную ценность, вид и наименование выявленного объекта культурного наследия	–
14.2	Реквизиты решений Правительства Российской Федерации, органов охраны объектов культурного наследия о включении объекта недвижимости в единый государственный реестр объектов культурного наследия (памятников истории и культуры) народов Российской Федерации либо об отнесении объекта недвижимости к выявленным объектам культурного наследия, подлежащим государственной охране	–
14.3	Реквизиты документа, на основании которого установлены требования к сохранению, содержанию и использованию объектов культурного наследия (памятников истории и культуры) народов Российской Федерации, требования к обеспечению доступа к таким объектам либо выявленному объекту культурного наследия	–

1. Сведения о помещениях, машино-местах, созданных, образованных или характеристики которых подлежат изменению в связи с реконструкцией здания, сооружения		
Обозначение (номер) помещения, машино-места на плане здания, сооружения, плане этажа 171		
Кадастровый номер –		
№ п/п	**Наименование характеристики**	**Значение характеристики**
1	2	3
1	**Вид объекта недвижимости (помещение, машино-место)**	Помещение
2	**Ранее присвоенный государственный учетный номер помещения, машино-места (кадастровый, инвентарный или условный номер)**	–
3	**Кадастровый номер исходного объекта недвижимости (объектов недвижимости)**	–
4	**Номер, тип этажа (этажей), на котором (которых) расположено помещение, машино-место**	17 - Этаж
5	**Адрес помещения, машино-места**	Российская Федерация, Тюменская обл., Тюмень г, Дамбовская ул, 29 д, 1 корп, 171 кв
	Местоположения помещения, машино-места	–
	Дополнение местоположения помещения, машино-места	–
6	**Площадь помещения, машино-места (Р), м^2**	24.7
7	**Назначение помещения**	жилое
8	**Вид жилого помещения (квартира, комната (в квартире), если жилое помещение расположено в многоквартирном доме**	квартира
9	**Вид (виды) разрешенного использования помещения**	–
10	**Наименование помещения**	–
11	**Кадастровый номер (при наличии) или обозначение на плане этажа (или поэтажном плане) квартиры, в которой расположена комната**	–
12	**Сведения об отнесении к общему имуществу в многоквартирном доме или к вспомогательным помещениям**	–

13	**Сведения об отнесении к специализированному жилищному фонду или к жилым помещениям наемного дома социального использования или наемного дома коммерческого использования**	–
14	**Сведения о включении помещения в единый государственный реестр объектов культурного наследия (памятников истории и культуры) народов Российской Федерации**	–
14.1	Регистрационный номер, вид и наименование объекта недвижимости в едином государственном реестре объектов культурного наследия (памятников истории и культуры) народов Российской Федерации либо регистрационный номер учетной карты объекта, представляющего собой историко-культурную ценность, вид и наименование выявленного объекта культурного наследия	–
14.2	Реквизиты решений Правительства Российской Федерации, органов охраны объектов культурного наследия о включении объекта недвижимости в единый государственный реестр объектов культурного наследия (памятников истории и культуры) народов Российской Федерации либо об отнесении объекта недвижимости к выявленным объектам культурного наследия, подлежащим государственной охране	–
14.3	Реквизиты документа, на основании которого установлены требования к сохранению, содержанию и использованию объектов культурного наследия (памятников истории и культуры) народов Российской Федерации, требования к обеспечению доступа к таким объектам либо выявленному объекту культурного наследия	–

1. Сведения о помещениях, машино-местах, созданных, образованных или характеристики которых подлежат изменению в связи с реконструкцией здания, сооружения		
Обозначение (номер) помещения, машино-места на плане здания, сооружения, плане этажа 172		
Кадастровый номер –		
№ п/п	**Наименование характеристики**	**Значение характеристики**
1	2	3
1	**Вид объекта недвижимости (помещение, машино-место)**	Помещение
2	**Ранее присвоенный государственный учетный номер помещения, машино-места (кадастровый, инвентарный или условный номер)**	–
3	**Кадастровый номер исходного объекта недвижимости (объектов недвижимости)**	–
4	**Номер, тип этажа (этажей), на котором (которых) расположено помещение, машино-место**	17 - Этаж
5	**Адрес помещения, машино-места**	Российская Федерация, Тюменская обл., Тюмень г, Дамбовская ул, 29 д, 1 корп, 172 кв
	Местоположения помещения, машино-места	–
	Дополнение местоположения помещения, машино-места	–
6	**Площадь помещения, машино-места (Р), м^2**	34.0
7	**Назначение помещения**	жилое
8	**Вид жилого помещения (квартира, комната (в квартире), если жилое помещение расположено в многоквартирном доме**	квартира
9	**Вид (виды) разрешенного использования помещения**	–
10	**Наименование помещения**	Квартира № 172
11	**Кадастровый номер (при наличии) или обозначение на плане этажа (или поэтажном плане) квартиры, в которой расположена комната**	–
12	**Сведения об отнесении к общему имуществу в многоквартирном доме или к вспомогательным помещениям**	–

13	**Сведения об отнесении к специализированному жилищному фонду или к жилым помещениям наемного дома социального использования или наемного дома коммерческого использования**	–
14	**Сведения о включении помещения в единый государственный реестр объектов культурного наследия (памятников истории и культуры) народов Российской Федерации**	–
14.1	Регистрационный номер, вид и наименование объекта недвижимости в едином государственном реестре объектов культурного наследия (памятников истории и культуры) народов Российской Федерации либо регистрационный номер учетной карты объекта, представляющего собой историко-культурную ценность, вид и наименование выявленного объекта культурного наследия	–
14.2	Реквизиты решений Правительства Российской Федерации, органов охраны объектов культурного наследия о включении объекта недвижимости в единый государственный реестр объектов культурного наследия (памятников истории и культуры) народов Российской Федерации либо об отнесении объекта недвижимости к выявленным объектам культурного наследия, подлежащим государственной охране	–
14.3	Реквизиты документа, на основании которого установлены требования к сохранению, содержанию и использованию объектов культурного наследия (памятников истории и культуры) народов Российской Федерации, требования к обеспечению доступа к таким объектам либо выявленному объекту культурного наследия	–

1. Сведения о помещениях, машино-местах, созданных, образованных или характеристики которых подлежат изменению в связи с реконструкцией здания, сооружения		
Обозначение (номер) помещения, машино-места на плане здания, сооружения, плане этажа 173		
Кадастровый номер –		
№ п/п	**Наименование характеристики**	**Значение характеристики**
1	2	3
1	**Вид объекта недвижимости (помещение, машино-место)**	Помещение
2	**Ранее присвоенный государственный учетный номер помещения, машино-места (кадастровый, инвентарный или условный номер)**	–
3	**Кадастровый номер исходного объекта недвижимости (объектов недвижимости)**	–
4	**Номер, тип этажа (этажей), на котором (которых) расположено помещение, машино-место**	17 - Этаж
5	**Адрес помещения, машино-места**	Российская Федерация, Тюменская обл., Тюмень г, Дамбовская ул, 29 д, 1 корп, 173 кв
	Местоположения помещения, машино-места	–
	Дополнение местоположения помещения, машино-места	–
6	**Площадь помещения, машино-места (Р), м^2**	32.8
7	**Назначение помещения**	жилое
8	**Вид жилого помещения (квартира, комната (в квартире), если жилое помещение расположено в многоквартирном доме**	квартира
9	**Вид (виды) разрешенного использования помещения**	–
10	**Наименование помещения**	Квартира № 173
11	**Кадастровый номер (при наличии) или обозначение на плане этажа (или поэтажном плане) квартиры, в которой расположена комната**	–
12	**Сведения об отнесении к общему имуществу в многоквартирном доме или к вспомогательным помещениям**	–

13	**Сведения об отнесении к специализированному жилищному фонду или к жилым помещениям наемного дома социального использования или наемного дома коммерческого использования**	–
14	**Сведения о включении помещения в единый государственный реестр объектов культурного наследия (памятников истории и культуры) народов Российской Федерации**	–
14.1	Регистрационный номер, вид и наименование объекта недвижимости в едином государственном реестре объектов культурного наследия (памятников истории и культуры) народов Российской Федерации либо регистрационный номер учетной карты объекта, представляющего собой историко-культурную ценность, вид и наименование выявленного объекта культурного наследия	–
14.2	Реквизиты решений Правительства Российской Федерации, органов охраны объектов культурного наследия о включении объекта недвижимости в единый государственный реестр объектов культурного наследия (памятников истории и культуры) народов Российской Федерации либо об отнесении объекта недвижимости к выявленным объектам культурного наследия, подлежащим государственной охране	–
14.3	Реквизиты документа, на основании которого установлены требования к сохранению, содержанию и использованию объектов культурного наследия (памятников истории и культуры) народов Российской Федерации, требования к обеспечению доступа к таким объектам либо выявленному объекту культурного наследия	–

1. Сведения о помещениях, машино-местах, созданных, образованных или характеристики которых подлежат изменению в связи с реконструкцией здания, сооружения		
Обозначение (номер) помещения, машино-места на плане здания, сооружения, плане этажа 174		
Кадастровый номер –		
№ п/п	**Наименование характеристики**	**Значение характеристики**
1	2	3
1	**Вид объекта недвижимости (помещение, машино-место)**	Помещение
2	**Ранее присвоенный государственный учетный номер помещения, машино-места (кадастровый, инвентарный или условный номер)**	–
3	**Кадастровый номер исходного объекта недвижимости (объектов недвижимости)**	–
4	**Номер, тип этажа (этажей), на котором (которых) расположено помещение, машино-место**	17 - Этаж
5	**Адрес помещения, машино-места**	Российская Федерация, Тюменская обл., Тюмень г, Дамбовская ул, 29 д, 1 корп, 174 кв
	Местоположения помещения, машино-места	–
	Дополнение местоположения помещения, машино-места	–
6	**Площадь помещения, машино-места (Р), м^2**	33.1
7	**Назначение помещения**	жилое
8	**Вид жилого помещения (квартира, комната (в квартире), если жилое помещение расположено в многоквартирном доме**	квартира
9	**Вид (виды) разрешенного использования помещения**	–
10	**Наименование помещения**	Квартира № 174
11	**Кадастровый номер (при наличии) или обозначение на плане этажа (или поэтажном плане) квартиры, в которой расположена комната**	–
12	**Сведения об отнесении к общему имуществу в многоквартирном доме или к вспомогательным помещениям**	–

13	**Сведения об отнесении к специализированному жилищному фонду или к жилым помещениям наемного дома социального использования или наемного дома коммерческого использования**	–
14	**Сведения о включении помещения в единый государственный реестр объектов культурного наследия (памятников истории и культуры) народов Российской Федерации**	–
14.1	Регистрационный номер, вид и наименование объекта недвижимости в едином государственном реестре объектов культурного наследия (памятников истории и культуры) народов Российской Федерации либо регистрационный номер учетной карты объекта, представляющего собой историко-культурную ценность, вид и наименование выявленного объекта культурного наследия	–
14.2	Реквизиты решений Правительства Российской Федерации, органов охраны объектов культурного наследия о включении объекта недвижимости в единый государственный реестр объектов культурного наследия (памятников истории и культуры) народов Российской Федерации либо об отнесении объекта недвижимости к выявленным объектам культурного наследия, подлежащим государственной охране	–
14.3	Реквизиты документа, на основании которого установлены требования к сохранению, содержанию и использованию объектов культурного наследия (памятников истории и культуры) народов Российской Федерации, требования к обеспечению доступа к таким объектам либо выявленному объекту культурного наследия	–

1. Сведения о помещениях, машино-местах, созданных, образованных или характеристики которых подлежат изменению в связи с реконструкцией здания, сооружения		
Обозначение (номер) помещения, машино-места на плане здания, сооружения, плане этажа 175		
Кадастровый номер –		
№ п/п	**Наименование характеристики**	**Значение характеристики**
1	2	3
1	**Вид объекта недвижимости (помещение, машино-место)**	Помещение
2	**Ранее присвоенный государственный учетный номер помещения, машино-места (кадастровый, инвентарный или условный номер)**	–
3	**Кадастровый номер исходного объекта недвижимости (объектов недвижимости)**	–
4	**Номер, тип этажа (этажей), на котором (которых) расположено помещение, машино-место**	17 - Этаж
5	**Адрес помещения, машино-места**	Российская Федерация, Тюменская обл., Тюмень г, Дамбовская ул, 29 д, 1 корп, 175 кв
	Местоположения помещения, машино-места	–
	Дополнение местоположения помещения, машино-места	–
6	**Площадь помещения, машино-места (Р), м^2**	35.4
7	**Назначение помещения**	жилое
8	**Вид жилого помещения (квартира, комната (в квартире), если жилое помещение расположено в многоквартирном доме**	квартира
9	**Вид (виды) разрешенного использования помещения**	–
10	**Наименование помещения**	Квартира № 175
11	**Кадастровый номер (при наличии) или обозначение на плане этажа (или поэтажном плане) квартиры, в которой расположена комната**	–
12	**Сведения об отнесении к общему имуществу в многоквартирном доме или к вспомогательным помещениям**	–

13	**Сведения об отнесении к специализированному жилищному фонду или к жилым помещениям наемного дома социального использования или наемного дома коммерческого использования**	–
14	**Сведения о включении помещения в единый государственный реестр объектов культурного наследия (памятников истории и культуры) народов Российской Федерации**	–
14.1	Регистрационный номер, вид и наименование объекта недвижимости в едином государственном реестре объектов культурного наследия (памятников истории и культуры) народов Российской Федерации либо регистрационный номер учетной карты объекта, представляющего собой историко-культурную ценность, вид и наименование выявленного объекта культурного наследия	–
14.2	Реквизиты решений Правительства Российской Федерации, органов охраны объектов культурного наследия о включении объекта недвижимости в единый государственный реестр объектов культурного наследия (памятников истории и культуры) народов Российской Федерации либо об отнесении объекта недвижимости к выявленным объектам культурного наследия, подлежащим государственной охране	–
14.3	Реквизиты документа, на основании которого установлены требования к сохранению, содержанию и использованию объектов культурного наследия (памятников истории и культуры) народов Российской Федерации, требования к обеспечению доступа к таким объектам либо выявленному объекту культурного наследия	–

1. Сведения о помещениях, машино-местах, созданных, образованных или характеристики которых подлежат изменению в связи с реконструкцией здания, сооружения		
Обозначение (номер) помещения, машино-места на плане здания, сооружения, плане этажа 176		
Кадастровый номер –		
№ п/п	**Наименование характеристики**	**Значение характеристики**
1	2	3
1	**Вид объекта недвижимости (помещение, машино-место)**	Помещение
2	**Ранее присвоенный государственный учетный номер помещения, машино-места (кадастровый, инвентарный или условный номер)**	–
3	**Кадастровый номер исходного объекта недвижимости (объектов недвижимости)**	–
4	**Номер, тип этажа (этажей), на котором (которых) расположено помещение, машино-место**	17 - Этаж
5	**Адрес помещения, машино-места**	Российская Федерация, Тюменская обл., Тюмень г, Дамбовская ул, 29 д, 1 корп, 176 кв
	Местоположения помещения, машино-места	–
	Дополнение местоположения помещения, машино-места	–
6	**Площадь помещения, машино-места (Р), м^2**	68.1
7	**Назначение помещения**	жилое
8	**Вид жилого помещения (квартира, комната (в квартире), если жилое помещение расположено в многоквартирном доме**	квартира
9	**Вид (виды) разрешенного использования помещения**	–
10	**Наименование помещения**	Квартира № 176
11	**Кадастровый номер (при наличии) или обозначение на плане этажа (или поэтажном плане) квартиры, в которой расположена комната**	–
12	**Сведения об отнесении к общему имуществу в многоквартирном доме или к вспомогательным помещениям**	–

13	**Сведения об отнесении к специализированному жилищному фонду или к жилым помещениям наемного дома социального использования или наемного дома коммерческого использования**	–
14	**Сведения о включении помещения в единый государственный реестр объектов культурного наследия (памятников истории и культуры) народов Российской Федерации**	–
14.1	Регистрационный номер, вид и наименование объекта недвижимости в едином государственном реестре объектов культурного наследия (памятников истории и культуры) народов Российской Федерации либо регистрационный номер учетной карты объекта, представляющего собой историко-культурную ценность, вид и наименование выявленного объекта культурного наследия	–
14.2	Реквизиты решений Правительства Российской Федерации, органов охраны объектов культурного наследия о включении объекта недвижимости в единый государственный реестр объектов культурного наследия (памятников истории и культуры) народов Российской Федерации либо об отнесении объекта недвижимости к выявленным объектам культурного наследия, подлежащим государственной охране	–
14.3	Реквизиты документа, на основании которого установлены требования к сохранению, содержанию и использованию объектов культурного наследия (памятников истории и культуры) народов Российской Федерации, требования к обеспечению доступа к таким объектам либо выявленному объекту культурного наследия	–

1. Сведения о помещениях, машино-местах, созданных, образованных или характеристики которых подлежат изменению в связи с реконструкцией здания, сооружения		
Обозначение (номер) помещения, машино-места на плане здания, сооружения, плане этажа 177		
Кадастровый номер –		
№ п/п	**Наименование характеристики**	**Значение характеристики**
1	2	3
1	**Вид объекта недвижимости (помещение, машино-место)**	Помещение
2	**Ранее присвоенный государственный учетный номер помещения, машино-места (кадастровый, инвентарный или условный номер)**	–
3	**Кадастровый номер исходного объекта недвижимости (объектов недвижимости)**	–
4	**Номер, тип этажа (этажей), на котором (которых) расположено помещение, машино-место**	18 - Этаж
5	**Адрес помещения, машино-места**	Российская Федерация, Тюменская обл., Тюмень г, Дамбовская ул, 29 д, 1 корп, 177 кв
	Местоположения помещения, машино-места	–
	Дополнение местоположения помещения, машино-места	–
6	**Площадь помещения, машино-места (Р), м^2**	51.1
7	**Назначение помещения**	жилое
8	**Вид жилого помещения (квартира, комната (в квартире), если жилое помещение расположено в многоквартирном доме**	квартира
9	**Вид (виды) разрешенного использования помещения**	–
10	**Наименование помещения**	Квартира № 177
11	**Кадастровый номер (при наличии) или обозначение на плане этажа (или поэтажном плане) квартиры, в которой расположена комната**	–
12	**Сведения об отнесении к общему имуществу в многоквартирном доме или к вспомогательным помещениям**	–

13	**Сведения об отнесении к специализированному жилищному фонду или к жилым помещениям наемного дома социального использования или наемного дома коммерческого использования**	–
14	**Сведения о включении помещения в единый государственный реестр объектов культурного наследия (памятников истории и культуры) народов Российской Федерации**	–
14.1	Регистрационный номер, вид и наименование объекта недвижимости в едином государственном реестре объектов культурного наследия (памятников истории и культуры) народов Российской Федерации либо регистрационный номер учетной карты объекта, представляющего собой историко-культурную ценность, вид и наименование выявленного объекта культурного наследия	–
14.2	Реквизиты решений Правительства Российской Федерации, органов охраны объектов культурного наследия о включении объекта недвижимости в единый государственный реестр объектов культурного наследия (памятников истории и культуры) народов Российской Федерации либо об отнесении объекта недвижимости к выявленным объектам культурного наследия, подлежащим государственной охране	–
14.3	Реквизиты документа, на основании которого установлены требования к сохранению, содержанию и использованию объектов культурного наследия (памятников истории и культуры) народов Российской Федерации, требования к обеспечению доступа к таким объектам либо выявленному объекту культурного наследия	–

1. Сведения о помещениях, машино-местах, созданных, образованных или характеристики которых подлежат изменению в связи с реконструкцией здания, сооружения		
Обозначение (номер) помещения, машино-места на плане здания, сооружения, плане этажа 178		
Кадастровый номер –		
№ п/п	**Наименование характеристики**	**Значение характеристики**
1	2	3
1	**Вид объекта недвижимости (помещение, машино-место)**	Помещение
2	**Ранее присвоенный государственный учетный номер помещения, машино-места (кадастровый, инвентарный или условный номер)**	–
3	**Кадастровый номер исходного объекта недвижимости (объектов недвижимости)**	–
4	**Номер, тип этажа (этажей), на котором (которых) расположено помещение, машино-место**	18 - Этаж
5	**Адрес помещения, машино-места**	Российская Федерация, Тюменская обл., Тюмень г, Дамбовская ул, 29 д, 1 корп, 178 кв
	Местоположения помещения, машино-места	–
	Дополнение местоположения помещения, машино-места	–
6	**Площадь помещения, машино-места (Р), м^2**	55.7
7	**Назначение помещения**	жилое
8	**Вид жилого помещения (квартира, комната (в квартире), если жилое помещение расположено в многоквартирном доме**	квартира
9	**Вид (виды) разрешенного использования помещения**	–
10	**Наименование помещения**	Квартира № 178
11	**Кадастровый номер (при наличии) или обозначение на плане этажа (или поэтажном плане) квартиры, в которой расположена комната**	–
12	**Сведения об отнесении к общему имуществу в многоквартирном доме или к вспомогательным помещениям**	–

13	**Сведения об отнесении к специализированному жилищному фонду или к жилым помещениям наемного дома социального использования или наемного дома коммерческого использования**	–
14	**Сведения о включении помещения в единый государственный реестр объектов культурного наследия (памятников истории и культуры) народов Российской Федерации**	–
14.1	Регистрационный номер, вид и наименование объекта недвижимости в едином государственном реестре объектов культурного наследия (памятников истории и культуры) народов Российской Федерации либо регистрационный номер учетной карты объекта, представляющего собой историко-культурную ценность, вид и наименование выявленного объекта культурного наследия	–
14.2	Реквизиты решений Правительства Российской Федерации, органов охраны объектов культурного наследия о включении объекта недвижимости в единый государственный реестр объектов культурного наследия (памятников истории и культуры) народов Российской Федерации либо об отнесении объекта недвижимости к выявленным объектам культурного наследия, подлежащим государственной охране	–
14.3	Реквизиты документа, на основании которого установлены требования к сохранению, содержанию и использованию объектов культурного наследия (памятников истории и культуры) народов Российской Федерации, требования к обеспечению доступа к таким объектам либо выявленному объекту культурного наследия	–

1. Сведения о помещениях, машино-местах, созданных, образованных или характеристики которых подлежат изменению в связи с реконструкцией здания, сооружения		
Обозначение (номер) помещения, машино-места на плане здания, сооружения, плане этажа 179		
Кадастровый номер –		
№ п/п	**Наименование характеристики**	**Значение характеристики**
1	2	3
1	**Вид объекта недвижимости (помещение, машино-место)**	Помещение
2	**Ранее присвоенный государственный учетный номер помещения, машино-места (кадастровый, инвентарный или условный номер)**	–
3	**Кадастровый номер исходного объекта недвижимости (объектов недвижимости)**	–
4	**Номер, тип этажа (этажей), на котором (которых) расположено помещение, машино-место**	18 - Этаж
5	**Адрес помещения, машино-места**	Российская Федерация, Тюменская обл., Тюмень г, Дамбовская ул, 29 д, 1 корп, 179 кв
	Местоположения помещения, машино-места	–
	Дополнение местоположения помещения, машино-места	–
6	**Площадь помещения, машино-места (Р), м^2**	47.5
7	**Назначение помещения**	жилое
8	**Вид жилого помещения (квартира, комната (в квартире), если жилое помещение расположено в многоквартирном доме**	квартира
9	**Вид (виды) разрешенного использования помещения**	–
10	**Наименование помещения**	Квартира № 179
11	**Кадастровый номер (при наличии) или обозначение на плане этажа (или поэтажном плане) квартиры, в которой расположена комната**	–
12	**Сведения об отнесении к общему имуществу в многоквартирном доме или к вспомогательным помещениям**	–

13	**Сведения об отнесении к специализированному жилищному фонду или к жилым помещениям наемного дома социального использования или наемного дома коммерческого использования**	–
14	**Сведения о включении помещения в единый государственный реестр объектов культурного наследия (памятников истории и культуры) народов Российской Федерации**	–
14.1	Регистрационный номер, вид и наименование объекта недвижимости в едином государственном реестре объектов культурного наследия (памятников истории и культуры) народов Российской Федерации либо регистрационный номер учетной карты объекта, представляющего собой историко-культурную ценность, вид и наименование выявленного объекта культурного наследия	–
14.2	Реквизиты решений Правительства Российской Федерации, органов охраны объектов культурного наследия о включении объекта недвижимости в единый государственный реестр объектов культурного наследия (памятников истории и культуры) народов Российской Федерации либо об отнесении объекта недвижимости к выявленным объектам культурного наследия, подлежащим государственной охране	–
14.3	Реквизиты документа, на основании которого установлены требования к сохранению, содержанию и использованию объектов культурного наследия (памятников истории и культуры) народов Российской Федерации, требования к обеспечению доступа к таким объектам либо выявленному объекту культурного наследия	–

1. Сведения о помещениях, машино-местах, созданных, образованных или характеристики которых подлежат изменению в связи с реконструкцией здания, сооружения		
Обозначение (номер) помещения, машино-места на плане здания, сооружения, плане этажа 180		
Кадастровый номер –		
№ п/п	**Наименование характеристики**	**Значение характеристики**
1	2	3
1	**Вид объекта недвижимости (помещение, машино-место)**	Помещение
2	**Ранее присвоенный государственный учетный номер помещения, машино-места (кадастровый, инвентарный или условный номер)**	–
3	**Кадастровый номер исходного объекта недвижимости (объектов недвижимости)**	–
4	**Номер, тип этажа (этажей), на котором (которых) расположено помещение, машино-место**	18 - Этаж
5	**Адрес помещения, машино-места**	Российская Федерация, Тюменская обл., Тюмень г, Дамбовская ул, 29 д, 1 корп, 180 кв
	Местоположения помещения, машино-места	–
	Дополнение местоположения помещения, машино-места	–
6	**Площадь помещения, машино-места (Р), м^2**	34.0
7	**Назначение помещения**	жилое
8	**Вид жилого помещения (квартира, комната (в квартире), если жилое помещение расположено в многоквартирном доме**	квартира
9	**Вид (виды) разрешенного использования помещения**	–
10	**Наименование помещения**	Квартира № 180
11	**Кадастровый номер (при наличии) или обозначение на плане этажа (или поэтажном плане) квартиры, в которой расположена комната**	–
12	**Сведения об отнесении к общему имуществу в многоквартирном доме или к вспомогательным помещениям**	–

13	**Сведения об отнесении к специализированному жилищному фонду или к жилым помещениям наемного дома социального использования или наемного дома коммерческого использования**	–
14	**Сведения о включении помещения в единый государственный реестр объектов культурного наследия (памятников истории и культуры) народов Российской Федерации**	–
14.1	Регистрационный номер, вид и наименование объекта недвижимости в едином государственном реестре объектов культурного наследия (памятников истории и культуры) народов Российской Федерации либо регистрационный номер учетной карты объекта, представляющего собой историко-культурную ценность, вид и наименование выявленного объекта культурного наследия	–
14.2	Реквизиты решений Правительства Российской Федерации, органов охраны объектов культурного наследия о включении объекта недвижимости в единый государственный реестр объектов культурного наследия (памятников истории и культуры) народов Российской Федерации либо об отнесении объекта недвижимости к выявленным объектам культурного наследия, подлежащим государственной охране	–
14.3	Реквизиты документа, на основании которого установлены требования к сохранению, содержанию и использованию объектов культурного наследия (памятников истории и культуры) народов Российской Федерации, требования к обеспечению доступа к таким объектам либо выявленному объекту культурного наследия	–

1. Сведения о помещениях, машино-местах, созданных, образованных или характеристики которых подлежат изменению в связи с реконструкцией здания, сооружения		
Обозначение (номер) помещения, машино-места на плане здания, сооружения, плане этажа 181		
Кадастровый номер –		
№ п/п	**Наименование характеристики**	**Значение характеристики**
1	2	3
1	**Вид объекта недвижимости (помещение, машино-место)**	Помещение
2	**Ранее присвоенный государственный учетный номер помещения, машино-места (кадастровый, инвентарный или условный номер)**	–
3	**Кадастровый номер исходного объекта недвижимости (объектов недвижимости)**	–
4	**Номер, тип этажа (этажей), на котором (которых) расположено помещение, машино-место**	18 - Этаж
5	**Адрес помещения, машино-места**	Российская Федерация, Тюменская обл., Тюмень г, Дамбовская ул, 29 д, 1 корп, 181 кв
	Местоположения помещения, машино-места	–
	Дополнение местоположения помещения, машино-места	–
6	**Площадь помещения, машино-места (Р), м^2**	24.9
7	**Назначение помещения**	жилое
8	**Вид жилого помещения (квартира, комната (в квартире), если жилое помещение расположено в многоквартирном доме**	квартира
9	**Вид (виды) разрешенного использования помещения**	–
10	**Наименование помещения**	Квартира № 181
11	**Кадастровый номер (при наличии) или обозначение на плане этажа (или поэтажном плане) квартиры, в которой расположена комната**	–
12	**Сведения об отнесении к общему имуществу в многоквартирном доме или к вспомогательным помещениям**	–

13	**Сведения об отнесении к специализированному жилищному фонду или к жилым помещениям наемного дома социального использования или наемного дома коммерческого использования**	–
14	**Сведения о включении помещения в единый государственный реестр объектов культурного наследия (памятников истории и культуры) народов Российской Федерации**	–
14.1	Регистрационный номер, вид и наименование объекта недвижимости в едином государственном реестре объектов культурного наследия (памятников истории и культуры) народов Российской Федерации либо регистрационный номер учетной карты объекта, представляющего собой историко-культурную ценность, вид и наименование выявленного объекта культурного наследия	–
14.2	Реквизиты решений Правительства Российской Федерации, органов охраны объектов культурного наследия о включении объекта недвижимости в единый государственный реестр объектов культурного наследия (памятников истории и культуры) народов Российской Федерации либо об отнесении объекта недвижимости к выявленным объектам культурного наследия, подлежащим государственной охране	–
14.3	Реквизиты документа, на основании которого установлены требования к сохранению, содержанию и использованию объектов культурного наследия (памятников истории и культуры) народов Российской Федерации, требования к обеспечению доступа к таким объектам либо выявленному объекту культурного наследия	–

1. Сведения о помещениях, машино-местах, созданных, образованных или характеристики которых подлежат изменению в связи с реконструкцией здания, сооружения		
Обозначение (номер) помещения, машино-места на плане здания, сооружения, плане этажа 182		
Кадастровый номер –		
№ п/п	**Наименование характеристики**	**Значение характеристики**
1	2	3
1	**Вид объекта недвижимости (помещение, машино-место)**	Помещение
2	**Ранее присвоенный государственный учетный номер помещения, машино-места (кадастровый, инвентарный или условный номер)**	–
3	**Кадастровый номер исходного объекта недвижимости (объектов недвижимости)**	–
4	**Номер, тип этажа (этажей), на котором (которых) расположено помещение, машино-место**	18 - Этаж
5	**Адрес помещения, машино-места**	Российская Федерация, Тюменская обл., Тюмень г, Дамбовская ул, 29 д, 1 корп, 182 кв
	Местоположения помещения, машино-места	–
	Дополнение местоположения помещения, машино-места	–
6	**Площадь помещения, машино-места (Р), м^2**	24.8
7	**Назначение помещения**	жилое
8	**Вид жилого помещения (квартира, комната (в квартире), если жилое помещение расположено в многоквартирном доме**	квартира
9	**Вид (виды) разрешенного использования помещения**	–
10	**Наименование помещения**	Квартира № 182
11	**Кадастровый номер (при наличии) или обозначение на плане этажа (или поэтажном плане) квартиры, в которой расположена комната**	–
12	**Сведения об отнесении к общему имуществу в многоквартирном доме или к вспомогательным помещениям**	–

13	**Сведения об отнесении к специализированному жилищному фонду или к жилым помещениям наемного дома социального использования или наемного дома коммерческого использования**	–
14	**Сведения о включении помещения в единый государственный реестр объектов культурного наследия (памятников истории и культуры) народов Российской Федерации**	–
14.1	Регистрационный номер, вид и наименование объекта недвижимости в едином государственном реестре объектов культурного наследия (памятников истории и культуры) народов Российской Федерации либо регистрационный номер учетной карты объекта, представляющего собой историко-культурную ценность, вид и наименование выявленного объекта культурного наследия	–
14.2	Реквизиты решений Правительства Российской Федерации, органов охраны объектов культурного наследия о включении объекта недвижимости в единый государственный реестр объектов культурного наследия (памятников истории и культуры) народов Российской Федерации либо об отнесении объекта недвижимости к выявленным объектам культурного наследия, подлежащим государственной охране	–
14.3	Реквизиты документа, на основании которого установлены требования к сохранению, содержанию и использованию объектов культурного наследия (памятников истории и культуры) народов Российской Федерации, требования к обеспечению доступа к таким объектам либо выявленному объекту культурного наследия	–

1. Сведения о помещениях, машино-местах, созданных, образованных или характеристики которых подлежат изменению в связи с реконструкцией здания, сооружения		
Обозначение (номер) помещения, машино-места на плане здания, сооружения, плане этажа 183		
Кадастровый номер –		
№ п/п	**Наименование характеристики**	**Значение характеристики**
1	2	3
1	**Вид объекта недвижимости (помещение, машино-место)**	Помещение
2	**Ранее присвоенный государственный учетный номер помещения, машино-места (кадастровый, инвентарный или условный номер)**	–
3	**Кадастровый номер исходного объекта недвижимости (объектов недвижимости)**	–
4	**Номер, тип этажа (этажей), на котором (которых) расположено помещение, машино-место**	18 - Этаж
5	**Адрес помещения, машино-места**	Российская Федерация, Тюменская обл., Тюмень г, Дамбовская ул, 29 д, 1 корп, 183 кв
	Местоположения помещения, машино-места	–
	Дополнение местоположения помещения, машино-места	–
6	**Площадь помещения, машино-места (Р), м^2**	33.9
7	**Назначение помещения**	жилое
8	**Вид жилого помещения (квартира, комната (в квартире), если жилое помещение расположено в многоквартирном доме**	квартира
9	**Вид (виды) разрешенного использования помещения**	–
10	**Наименование помещения**	Квартира № 183
11	**Кадастровый номер (при наличии) или обозначение на плане этажа (или поэтажном плане) квартиры, в которой расположена комната**	–
12	**Сведения об отнесении к общему имуществу в многоквартирном доме или к вспомогательным помещениям**	–

13	**Сведения об отнесении к специализированному жилищному фонду или к жилым помещениям наемного дома социального использования или наемного дома коммерческого использования**	–
14	**Сведения о включении помещения в единый государственный реестр объектов культурного наследия (памятников истории и культуры) народов Российской Федерации**	–
14.1	Регистрационный номер, вид и наименование объекта недвижимости в едином государственном реестре объектов культурного наследия (памятников истории и культуры) народов Российской Федерации либо регистрационный номер учетной карты объекта, представляющего собой историко-культурную ценность, вид и наименование выявленного объекта культурного наследия	–
14.2	Реквизиты решений Правительства Российской Федерации, органов охраны объектов культурного наследия о включении объекта недвижимости в единый государственный реестр объектов культурного наследия (памятников истории и культуры) народов Российской Федерации либо об отнесении объекта недвижимости к выявленным объектам культурного наследия, подлежащим государственной охране	–
14.3	Реквизиты документа, на основании которого установлены требования к сохранению, содержанию и использованию объектов культурного наследия (памятников истории и культуры) народов Российской Федерации, требования к обеспечению доступа к таким объектам либо выявленному объекту культурного наследия	–

1. Сведения о помещениях, машино-местах, созданных, образованных или характеристики которых подлежат изменению в связи с реконструкцией здания, сооружения		
Обозначение (номер) помещения, машино-места на плане здания, сооружения, плане этажа 184		
Кадастровый номер –		
№ п/п	**Наименование характеристики**	**Значение характеристики**
1	2	3
1	**Вид объекта недвижимости (помещение, машино-место)**	Помещение
2	**Ранее присвоенный государственный учетный номер помещения, машино-места (кадастровый, инвентарный или условный номер)**	–
3	**Кадастровый номер исходного объекта недвижимости (объектов недвижимости)**	–
4	**Номер, тип этажа (этажей), на котором (которых) расположено помещение, машино-место**	18 - Этаж
5	**Адрес помещения, машино-места**	Российская Федерация, Тюменская обл., Тюмень г, Дамбовская ул, 29 д, 1 корп, 184 кв
	Местоположения помещения, машино-места	–
	Дополнение местоположения помещения, машино-места	–
6	**Площадь помещения, машино-места (Р), м^2**	32.7
7	**Назначение помещения**	жилое
8	**Вид жилого помещения (квартира, комната (в квартире), если жилое помещение расположено в многоквартирном доме**	квартира
9	**Вид (виды) разрешенного использования помещения**	–
10	**Наименование помещения**	Квартира № 184
11	**Кадастровый номер (при наличии) или обозначение на плане этажа (или поэтажном плане) квартиры, в которой расположена комната**	–
12	**Сведения об отнесении к общему имуществу в многоквартирном доме или к вспомогательным помещениям**	–

13	**Сведения об отнесении к специализированному жилищному фонду или к жилым помещениям наемного дома социального использования или наемного дома коммерческого использования**	–
14	**Сведения о включении помещения в единый государственный реестр объектов культурного наследия (памятников истории и культуры) народов Российской Федерации**	–
14.1	Регистрационный номер, вид и наименование объекта недвижимости в едином государственном реестре объектов культурного наследия (памятников истории и культуры) народов Российской Федерации либо регистрационный номер учетной карты объекта, представляющего собой историко-культурную ценность, вид и наименование выявленного объекта культурного наследия	–
14.2	Реквизиты решений Правительства Российской Федерации, органов охраны объектов культурного наследия о включении объекта недвижимости в единый государственный реестр объектов культурного наследия (памятников истории и культуры) народов Российской Федерации либо об отнесении объекта недвижимости к выявленным объектам культурного наследия, подлежащим государственной охране	–
14.3	Реквизиты документа, на основании которого установлены требования к сохранению, содержанию и использованию объектов культурного наследия (памятников истории и культуры) народов Российской Федерации, требования к обеспечению доступа к таким объектам либо выявленному объекту культурного наследия	–

1. Сведения о помещениях, машино-местах, созданных, образованных или характеристики которых подлежат изменению в связи с реконструкцией здания, сооружения		
Обозначение (номер) помещения, машино-места на плане здания, сооружения, плане этажа 185		
Кадастровый номер –		
№ п/п	**Наименование характеристики**	**Значение характеристики**
1	2	3
1	**Вид объекта недвижимости (помещение, машино-место)**	Помещение
2	**Ранее присвоенный государственный учетный номер помещения, машино-места (кадастровый, инвентарный или условный номер)**	–
3	**Кадастровый номер исходного объекта недвижимости (объектов недвижимости)**	–
4	**Номер, тип этажа (этажей), на котором (которых) расположено помещение, машино-место**	18 - Этаж
5	**Адрес помещения, машино-места**	Российская Федерация, Тюменская обл., Тюмень г, Дамбовская ул, 29 д, 1 корп, 185 кв
	Местоположения помещения, машино-места	–
	Дополнение местоположения помещения, машино-места	–
6	**Площадь помещения, машино-места (Р), м^2**	32.9
7	**Назначение помещения**	жилое
8	**Вид жилого помещения (квартира, комната (в квартире), если жилое помещение расположено в многоквартирном доме**	квартира
9	**Вид (виды) разрешенного использования помещения**	–
10	**Наименование помещения**	Квартира № 185
11	**Кадастровый номер (при наличии) или обозначение на плане этажа (или поэтажном плане) квартиры, в которой расположена комната**	–
12	**Сведения об отнесении к общему имуществу в многоквартирном доме или к вспомогательным помещениям**	–

13	**Сведения об отнесении к специализированному жилищному фонду или к жилым помещениям наемного дома социального использования или наемного дома коммерческого использования**	–
14	**Сведения о включении помещения в единый государственный реестр объектов культурного наследия (памятников истории и культуры) народов Российской Федерации**	–
14.1	Регистрационный номер, вид и наименование объекта недвижимости в едином государственном реестре объектов культурного наследия (памятников истории и культуры) народов Российской Федерации либо регистрационный номер учетной карты объекта, представляющего собой историко-культурную ценность, вид и наименование выявленного объекта культурного наследия	–
14.2	Реквизиты решений Правительства Российской Федерации, органов охраны объектов культурного наследия о включении объекта недвижимости в единый государственный реестр объектов культурного наследия (памятников истории и культуры) народов Российской Федерации либо об отнесении объекта недвижимости к выявленным объектам культурного наследия, подлежащим государственной охране	–
14.3	Реквизиты документа, на основании которого установлены требования к сохранению, содержанию и использованию объектов культурного наследия (памятников истории и культуры) народов Российской Федерации, требования к обеспечению доступа к таким объектам либо выявленному объекту культурного наследия	–

1. Сведения о помещениях, машино-местах, созданных, образованных или характеристики которых подлежат изменению в связи с реконструкцией здания, сооружения		
Обозначение (номер) помещения, машино-места на плане здания, сооружения, плане этажа 186		
Кадастровый номер –		
№ п/п	**Наименование характеристики**	**Значение характеристики**
1	2	3
1	**Вид объекта недвижимости (помещение, машино-место)**	Помещение
2	**Ранее присвоенный государственный учетный номер помещения, машино-места (кадастровый, инвентарный или условный номер)**	–
3	**Кадастровый номер исходного объекта недвижимости (объектов недвижимости)**	–
4	**Номер, тип этажа (этажей), на котором (которых) расположено помещение, машино-место**	18 - Этаж
5	**Адрес помещения, машино-места**	Российская Федерация, Тюменская обл., Тюмень г, Дамбовская ул, 29 д, 1 корп, 186 кв
	Местоположения помещения, машино-места	–
	Дополнение местоположения помещения, машино-места	–
6	**Площадь помещения, машино-места (Р), м^2**	35.5
7	**Назначение помещения**	жилое
8	**Вид жилого помещения (квартира, комната (в квартире), если жилое помещение расположено в многоквартирном доме**	квартира
9	**Вид (виды) разрешенного использования помещения**	–
10	**Наименование помещения**	Квартира № 186
11	**Кадастровый номер (при наличии) или обозначение на плане этажа (или поэтажном плане) квартиры, в которой расположена комната**	–
12	**Сведения об отнесении к общему имуществу в многоквартирном доме или к вспомогательным помещениям**	–

13	**Сведения об отнесении к специализированному жилищному фонду или к жилым помещениям наемного дома социального использования или наемного дома коммерческого использования**	–
14	**Сведения о включении помещения в единый государственный реестр объектов культурного наследия (памятников истории и культуры) народов Российской Федерации**	–
14.1	Регистрационный номер, вид и наименование объекта недвижимости в едином государственном реестре объектов культурного наследия (памятников истории и культуры) народов Российской Федерации либо регистрационный номер учетной карты объекта, представляющего собой историко-культурную ценность, вид и наименование выявленного объекта культурного наследия	–
14.2	Реквизиты решений Правительства Российской Федерации, органов охраны объектов культурного наследия о включении объекта недвижимости в единый государственный реестр объектов культурного наследия (памятников истории и культуры) народов Российской Федерации либо об отнесении объекта недвижимости к выявленным объектам культурного наследия, подлежащим государственной охране	–
14.3	Реквизиты документа, на основании которого установлены требования к сохранению, содержанию и использованию объектов культурного наследия (памятников истории и культуры) народов Российской Федерации, требования к обеспечению доступа к таким объектам либо выявленному объекту культурного наследия	–

1. Сведения о помещениях, машино-местах, созданных, образованных или характеристики которых подлежат изменению в связи с реконструкцией здания, сооружения		
Обозначение (номер) помещения, машино-места на плане здания, сооружения, плане этажа 187		
Кадастровый номер –		
№ п/п	**Наименование характеристики**	**Значение характеристики**
1	2	3
1	**Вид объекта недвижимости (помещение, машино-место)**	Помещение
2	**Ранее присвоенный государственный учетный номер помещения, машино-места (кадастровый, инвентарный или условный номер)**	–
3	**Кадастровый номер исходного объекта недвижимости (объектов недвижимости)**	–
4	**Номер, тип этажа (этажей), на котором (которых) расположено помещение, машино-место**	18 - Этаж
5	**Адрес помещения, машино-места**	Российская Федерация, Тюменская обл., Тюмень г, Дамбовская ул, 29 д, 1 корп, 187 кв
	Местоположения помещения, машино-места	–
	Дополнение местоположения помещения, машино-места	–
6	**Площадь помещения, машино-места (Р), м^2**	68.4
7	**Назначение помещения**	жилое
8	**Вид жилого помещения (квартира, комната (в квартире), если жилое помещение расположено в многоквартирном доме**	квартира
9	**Вид (виды) разрешенного использования помещения**	–
10	**Наименование помещения**	Квартира № 187
11	**Кадастровый номер (при наличии) или обозначение на плане этажа (или поэтажном плане) квартиры, в которой расположена комната**	–
12	**Сведения об отнесении к общему имуществу в многоквартирном доме или к вспомогательным помещениям**	–

13	**Сведения об отнесении к специализированному жилищному фонду или к жилым помещениям наемного дома социального использования или наемного дома коммерческого использования**	–
14	**Сведения о включении помещения в единый государственный реестр объектов культурного наследия (памятников истории и культуры) народов Российской Федерации**	–
14.1	Регистрационный номер, вид и наименование объекта недвижимости в едином государственном реестре объектов культурного наследия (памятников истории и культуры) народов Российской Федерации либо регистрационный номер учетной карты объекта, представляющего собой историко-культурную ценность, вид и наименование выявленного объекта культурного наследия	–
14.2	Реквизиты решений Правительства Российской Федерации, органов охраны объектов культурного наследия о включении объекта недвижимости в единый государственный реестр объектов культурного наследия (памятников истории и культуры) народов Российской Федерации либо об отнесении объекта недвижимости к выявленным объектам культурного наследия, подлежащим государственной охране	–
14.3	Реквизиты документа, на основании которого установлены требования к сохранению, содержанию и использованию объектов культурного наследия (памятников истории и культуры) народов Российской Федерации, требования к обеспечению доступа к таким объектам либо выявленному объекту культурного наследия	–

1. Сведения о помещениях, машино-местах, созданных, образованных или характеристики которых подлежат изменению в связи с реконструкцией здания, сооружения		
Обозначение (номер) помещения, машино-места на плане здания, сооружения, плане этажа 188		
Кадастровый номер –		
№ п/п	**Наименование характеристики**	**Значение характеристики**
1	2	3
1	**Вид объекта недвижимости (помещение, машино-место)**	Помещение
2	**Ранее присвоенный государственный учетный номер помещения, машино-места (кадастровый, инвентарный или условный номер)**	–
3	**Кадастровый номер исходного объекта недвижимости (объектов недвижимости)**	–
4	**Номер, тип этажа (этажей), на котором (которых) расположено помещение, машино-место**	19 - Этаж
5	**Адрес помещения, машино-места**	Российская Федерация, Тюменская обл., Тюмень г, Дамбовская ул, 29 д, 1 корп, 188 кв
	Местоположения помещения, машино-места	–
	Дополнение местоположения помещения, машино-места	–
6	**Площадь помещения, машино-места (Р), м^2**	51.0
7	**Назначение помещения**	жилое
8	**Вид жилого помещения (квартира, комната (в квартире), если жилое помещение расположено в многоквартирном доме**	квартира
9	**Вид (виды) разрешенного использования помещения**	–
10	**Наименование помещения**	Квартира № 188
11	**Кадастровый номер (при наличии) или обозначение на плане этажа (или поэтажном плане) квартиры, в которой расположена комната**	–
12	**Сведения об отнесении к общему имуществу в многоквартирном доме или к вспомогательным помещениям**	–

13	**Сведения об отнесении к специализированному жилищному фонду или к жилым помещениям наемного дома социального использования или наемного дома коммерческого использования**	–
14	**Сведения о включении помещения в единый государственный реестр объектов культурного наследия (памятников истории и культуры) народов Российской Федерации**	–
14.1	Регистрационный номер, вид и наименование объекта недвижимости в едином государственном реестре объектов культурного наследия (памятников истории и культуры) народов Российской Федерации либо регистрационный номер учетной карты объекта, представляющего собой историко-культурную ценность, вид и наименование выявленного объекта культурного наследия	–
14.2	Реквизиты решений Правительства Российской Федерации, органов охраны объектов культурного наследия о включении объекта недвижимости в единый государственный реестр объектов культурного наследия (памятников истории и культуры) народов Российской Федерации либо об отнесении объекта недвижимости к выявленным объектам культурного наследия, подлежащим государственной охране	–
14.3	Реквизиты документа, на основании которого установлены требования к сохранению, содержанию и использованию объектов культурного наследия (памятников истории и культуры) народов Российской Федерации, требования к обеспечению доступа к таким объектам либо выявленному объекту культурного наследия	–

1. Сведения о помещениях, машино-местах, созданных, образованных или характеристики которых подлежат изменению в связи с реконструкцией здания, сооружения		
Обозначение (номер) помещения, машино-места на плане здания, сооружения, плане этажа 189		
Кадастровый номер –		
№ п/п	**Наименование характеристики**	**Значение характеристики**
1	2	3
1	**Вид объекта недвижимости (помещение, машино-место)**	Помещение
2	**Ранее присвоенный государственный учетный номер помещения, машино-места (кадастровый, инвентарный или условный номер)**	–
3	**Кадастровый номер исходного объекта недвижимости (объектов недвижимости)**	–
4	**Номер, тип этажа (этажей), на котором (которых) расположено помещение, машино-место**	19 - Этаж
5	**Адрес помещения, машино-места**	Российская Федерация, Тюменская обл., Тюмень г, Дамбовская ул, 29 д, 1 корп, 189 кв
	Местоположения помещения, машино-места	–
	Дополнение местоположения помещения, машино-места	–
6	**Площадь помещения, машино-места (Р), м^2**	55.7
7	**Назначение помещения**	жилое
8	**Вид жилого помещения (квартира, комната (в квартире), если жилое помещение расположено в многоквартирном доме**	квартира
9	**Вид (виды) разрешенного использования помещения**	–
10	**Наименование помещения**	Квартира № 189
11	**Кадастровый номер (при наличии) или обозначение на плане этажа (или поэтажном плане) квартиры, в которой расположена комната**	–
12	**Сведения об отнесении к общему имуществу в многоквартирном доме или к вспомогательным помещениям**	–

13	**Сведения об отнесении к специализированному жилищному фонду или к жилым помещениям наемного дома социального использования или наемного дома коммерческого использования**	–
14	**Сведения о включении помещения в единый государственный реестр объектов культурного наследия (памятников истории и культуры) народов Российской Федерации**	–
14.1	Регистрационный номер, вид и наименование объекта недвижимости в едином государственном реестре объектов культурного наследия (памятников истории и культуры) народов Российской Федерации либо регистрационный номер учетной карты объекта, представляющего собой историко-культурную ценность, вид и наименование выявленного объекта культурного наследия	–
14.2	Реквизиты решений Правительства Российской Федерации, органов охраны объектов культурного наследия о включении объекта недвижимости в единый государственный реестр объектов культурного наследия (памятников истории и культуры) народов Российской Федерации либо об отнесении объекта недвижимости к выявленным объектам культурного наследия, подлежащим государственной охране	–
14.3	Реквизиты документа, на основании которого установлены требования к сохранению, содержанию и использованию объектов культурного наследия (памятников истории и культуры) народов Российской Федерации, требования к обеспечению доступа к таким объектам либо выявленному объекту культурного наследия	–

1. Сведения о помещениях, машино-местах, созданных, образованных или характеристики которых подлежат изменению в связи с реконструкцией здания, сооружения		
Обозначение (номер) помещения, машино-места на плане здания, сооружения, плане этажа 190		
Кадастровый номер –		
№ п/п	**Наименование характеристики**	**Значение характеристики**
1	2	3
1	**Вид объекта недвижимости (помещение, машино-место)**	Помещение
2	**Ранее присвоенный государственный учетный номер помещения, машино-места (кадастровый, инвентарный или условный номер)**	–
3	**Кадастровый номер исходного объекта недвижимости (объектов недвижимости)**	–
4	**Номер, тип этажа (этажей), на котором (которых) расположено помещение, машино-место**	19 - Этаж
5	**Адрес помещения, машино-места**	Российская Федерация, Тюменская обл., Тюмень г, Дамбовская ул, 29 д, 1 корп, 190 кв
	Местоположения помещения, машино-места	–
	Дополнение местоположения помещения, машино-места	–
6	**Площадь помещения, машино-места (Р), м^2**	47.5
7	**Назначение помещения**	жилое
8	**Вид жилого помещения (квартира, комната (в квартире), если жилое помещение расположено в многоквартирном доме**	квартира
9	**Вид (виды) разрешенного использования помещения**	–
10	**Наименование помещения**	Квартира № 190
11	**Кадастровый номер (при наличии) или обозначение на плане этажа (или поэтажном плане) квартиры, в которой расположена комната**	–
12	**Сведения об отнесении к общему имуществу в многоквартирном доме или к вспомогательным помещениям**	–

13	**Сведения об отнесении к специализированному жилищному фонду или к жилым помещениям наемного дома социального использования или наемного дома коммерческого использования**	–
14	**Сведения о включении помещения в единый государственный реестр объектов культурного наследия (памятников истории и культуры) народов Российской Федерации**	–
14.1	Регистрационный номер, вид и наименование объекта недвижимости в едином государственном реестре объектов культурного наследия (памятников истории и культуры) народов Российской Федерации либо регистрационный номер учетной карты объекта, представляющего собой историко-культурную ценность, вид и наименование выявленного объекта культурного наследия	–
14.2	Реквизиты решений Правительства Российской Федерации, органов охраны объектов культурного наследия о включении объекта недвижимости в единый государственный реестр объектов культурного наследия (памятников истории и культуры) народов Российской Федерации либо об отнесении объекта недвижимости к выявленным объектам культурного наследия, подлежащим государственной охране	–
14.3	Реквизиты документа, на основании которого установлены требования к сохранению, содержанию и использованию объектов культурного наследия (памятников истории и культуры) народов Российской Федерации, требования к обеспечению доступа к таким объектам либо выявленному объекту культурного наследия	–

1. Сведения о помещениях, машино-местах, созданных, образованных или характеристики которых подлежат изменению в связи с реконструкцией здания, сооружения		
Обозначение (номер) помещения, машино-места на плане здания, сооружения, плане этажа 191		
Кадастровый номер –		
№ п/п	**Наименование характеристики**	**Значение характеристики**
1	2	3
1	**Вид объекта недвижимости (помещение, машино-место)**	Помещение
2	**Ранее присвоенный государственный учетный номер помещения, машино-места (кадастровый, инвентарный или условный номер)**	–
3	**Кадастровый номер исходного объекта недвижимости (объектов недвижимости)**	–
4	**Номер, тип этажа (этажей), на котором (которых) расположено помещение, машино-место**	19 - Этаж
5	**Адрес помещения, машино-места**	Российская Федерация, Тюменская обл., Тюмень г, Дамбовская ул, 29 д, 1 корп, 191 кв
	Местоположения помещения, машино-места	–
	Дополнение местоположения помещения, машино-места	–
6	**Площадь помещения, машино-места (Р), м^2**	34.0
7	**Назначение помещения**	жилое
8	**Вид жилого помещения (квартира, комната (в квартире), если жилое помещение расположено в многоквартирном доме**	квартира
9	**Вид (виды) разрешенного использования помещения**	–
10	**Наименование помещения**	Квартира № 191
11	**Кадастровый номер (при наличии) или обозначение на плане этажа (или поэтажном плане) квартиры, в которой расположена комната**	–
12	**Сведения об отнесении к общему имуществу в многоквартирном доме или к вспомогательным помещениям**	–

13	**Сведения об отнесении к специализированному жилищному фонду или к жилым помещениям наемного дома социального использования или наемного дома коммерческого использования**	–
14	**Сведения о включении помещения в единый государственный реестр объектов культурного наследия (памятников истории и культуры) народов Российской Федерации**	–
14.1	Регистрационный номер, вид и наименование объекта недвижимости в едином государственном реестре объектов культурного наследия (памятников истории и культуры) народов Российской Федерации либо регистрационный номер учетной карты объекта, представляющего собой историко-культурную ценность, вид и наименование выявленного объекта культурного наследия	–
14.2	Реквизиты решений Правительства Российской Федерации, органов охраны объектов культурного наследия о включении объекта недвижимости в единый государственный реестр объектов культурного наследия (памятников истории и культуры) народов Российской Федерации либо об отнесении объекта недвижимости к выявленным объектам культурного наследия, подлежащим государственной охране	–
14.3	Реквизиты документа, на основании которого установлены требования к сохранению, содержанию и использованию объектов культурного наследия (памятников истории и культуры) народов Российской Федерации, требования к обеспечению доступа к таким объектам либо выявленному объекту культурного наследия	–

1. Сведения о помещениях, машино-местах, созданных, образованных или характеристики которых подлежат изменению в связи с реконструкцией здания, сооружения		
Обозначение (номер) помещения, машино-места на плане здания, сооружения, плане этажа 192		
Кадастровый номер –		
№ п/п	**Наименование характеристики**	**Значение характеристики**
1	2	3
1	**Вид объекта недвижимости (помещение, машино-место)**	Помещение
2	**Ранее присвоенный государственный учетный номер помещения, машино-места (кадастровый, инвентарный или условный номер)**	–
3	**Кадастровый номер исходного объекта недвижимости (объектов недвижимости)**	–
4	**Номер, тип этажа (этажей), на котором (которых) расположено помещение, машино-место**	19 - Этаж
5	**Адрес помещения, машино-места**	Российская Федерация, Тюменская обл., Тюмень г, Дамбовская ул, 29 д, 1 корп, 192 кв
	Местоположения помещения, машино-места	–
	Дополнение местоположения помещения, машино-места	–
6	**Площадь помещения, машино-места (Р), м^2**	24.9
7	**Назначение помещения**	жилое
8	**Вид жилого помещения (квартира, комната (в квартире), если жилое помещение расположено в многоквартирном доме**	квартира
9	**Вид (виды) разрешенного использования помещения**	–
10	**Наименование помещения**	Квартира № 192
11	**Кадастровый номер (при наличии) или обозначение на плане этажа (или поэтажном плане) квартиры, в которой расположена комната**	–
12	**Сведения об отнесении к общему имуществу в многоквартирном доме или к вспомогательным помещениям**	–

13	**Сведения об отнесении к специализированному жилищному фонду или к жилым помещениям наемного дома социального использования или наемного дома коммерческого использования**	–
14	**Сведения о включении помещения в единый государственный реестр объектов культурного наследия (памятников истории и культуры) народов Российской Федерации**	–
14.1	Регистрационный номер, вид и наименование объекта недвижимости в едином государственном реестре объектов культурного наследия (памятников истории и культуры) народов Российской Федерации либо регистрационный номер учетной карты объекта, представляющего собой историко-культурную ценность, вид и наименование выявленного объекта культурного наследия	–
14.2	Реквизиты решений Правительства Российской Федерации, органов охраны объектов культурного наследия о включении объекта недвижимости в единый государственный реестр объектов культурного наследия (памятников истории и культуры) народов Российской Федерации либо об отнесении объекта недвижимости к выявленным объектам культурного наследия, подлежащим государственной охране	–
14.3	Реквизиты документа, на основании которого установлены требования к сохранению, содержанию и использованию объектов культурного наследия (памятников истории и культуры) народов Российской Федерации, требования к обеспечению доступа к таким объектам либо выявленному объекту культурного наследия	–

1. Сведения о помещениях, машино-местах, созданных, образованных или характеристики которых подлежат изменению в связи с реконструкцией здания, сооружения		
Обозначение (номер) помещения, машино-места на плане здания, сооружения, плане этажа 193		
Кадастровый номер –		
№ п/п	**Наименование характеристики**	**Значение характеристики**
1	2	3
1	**Вид объекта недвижимости (помещение, машино-место)**	Помещение
2	**Ранее присвоенный государственный учетный номер помещения, машино-места (кадастровый, инвентарный или условный номер)**	–
3	**Кадастровый номер исходного объекта недвижимости (объектов недвижимости)**	–
4	**Номер, тип этажа (этажей), на котором (которых) расположено помещение, машино-место**	19 - Этаж
5	**Адрес помещения, машино-места**	Российская Федерация, Тюменская обл., Тюмень г, Дамбовская ул, 29 д, 1 корп, 193 кв
	Местоположения помещения, машино-места	–
	Дополнение местоположения помещения, машино-места	–
6	**Площадь помещения, машино-места (Р), м^2**	24.8
7	**Назначение помещения**	жилое
8	**Вид жилого помещения (квартира, комната (в квартире), если жилое помещение расположено в многоквартирном доме**	квартира
9	**Вид (виды) разрешенного использования помещения**	–
10	**Наименование помещения**	Квартира № 193
11	**Кадастровый номер (при наличии) или обозначение на плане этажа (или поэтажном плане) квартиры, в которой расположена комната**	–
12	**Сведения об отнесении к общему имуществу в многоквартирном доме или к вспомогательным помещениям**	–

13	**Сведения об отнесении к специализированному жилищному фонду или к жилым помещениям наемного дома социального использования или наемного дома коммерческого использования**	–
14	**Сведения о включении помещения в единый государственный реестр объектов культурного наследия (памятников истории и культуры) народов Российской Федерации**	–
14.1	Регистрационный номер, вид и наименование объекта недвижимости в едином государственном реестре объектов культурного наследия (памятников истории и культуры) народов Российской Федерации либо регистрационный номер учетной карты объекта, представляющего собой историко-культурную ценность, вид и наименование выявленного объекта культурного наследия	–
14.2	Реквизиты решений Правительства Российской Федерации, органов охраны объектов культурного наследия о включении объекта недвижимости в единый государственный реестр объектов культурного наследия (памятников истории и культуры) народов Российской Федерации либо об отнесении объекта недвижимости к выявленным объектам культурного наследия, подлежащим государственной охране	–
14.3	Реквизиты документа, на основании которого установлены требования к сохранению, содержанию и использованию объектов культурного наследия (памятников истории и культуры) народов Российской Федерации, требования к обеспечению доступа к таким объектам либо выявленному объекту культурного наследия	–

1. Сведения о помещениях, машино-местах, созданных, образованных или характеристики которых подлежат изменению в связи с реконструкцией здания, сооружения		
Обозначение (номер) помещения, машино-места на плане здания, сооружения, плане этажа 194		
Кадастровый номер –		
№ п/п	**Наименование характеристики**	**Значение характеристики**
1	2	3
1	**Вид объекта недвижимости (помещение, машино-место)**	Помещение
2	**Ранее присвоенный государственный учетный номер помещения, машино-места (кадастровый, инвентарный или условный номер)**	–
3	**Кадастровый номер исходного объекта недвижимости (объектов недвижимости)**	–
4	**Номер, тип этажа (этажей), на котором (которых) расположено помещение, машино-место**	19 - Этаж
5	**Адрес помещения, машино-места**	Российская Федерация, Тюменская обл., Тюмень г, Дамбовская ул, 29 д, 1 корп, 194 кв
	Местоположения помещения, машино-места	–
	Дополнение местоположения помещения, машино-места	–
6	**Площадь помещения, машино-места (Р), м^2**	33.9
7	**Назначение помещения**	жилое
8	**Вид жилого помещения (квартира, комната (в квартире), если жилое помещение расположено в многоквартирном доме**	квартира
9	**Вид (виды) разрешенного использования помещения**	–
10	**Наименование помещения**	Квартира № 194
11	**Кадастровый номер (при наличии) или обозначение на плане этажа (или поэтажном плане) квартиры, в которой расположена комната**	–
12	**Сведения об отнесении к общему имуществу в многоквартирном доме или к вспомогательным помещениям**	–

13	**Сведения об отнесении к специализированному жилищному фонду или к жилым помещениям наемного дома социального использования или наемного дома коммерческого использования**	–
14	**Сведения о включении помещения в единый государственный реестр объектов культурного наследия (памятников истории и культуры) народов Российской Федерации**	–
14.1	Регистрационный номер, вид и наименование объекта недвижимости в едином государственном реестре объектов культурного наследия (памятников истории и культуры) народов Российской Федерации либо регистрационный номер учетной карты объекта, представляющего собой историко-культурную ценность, вид и наименование выявленного объекта культурного наследия	–
14.2	Реквизиты решений Правительства Российской Федерации, органов охраны объектов культурного наследия о включении объекта недвижимости в единый государственный реестр объектов культурного наследия (памятников истории и культуры) народов Российской Федерации либо об отнесении объекта недвижимости к выявленным объектам культурного наследия, подлежащим государственной охране	–
14.3	Реквизиты документа, на основании которого установлены требования к сохранению, содержанию и использованию объектов культурного наследия (памятников истории и культуры) народов Российской Федерации, требования к обеспечению доступа к таким объектам либо выявленному объекту культурного наследия	–

1. Сведения о помещениях, машино-местах, созданных, образованных или характеристики которых подлежат изменению в связи с реконструкцией здания, сооружения		
Обозначение (номер) помещения, машино-места на плане здания, сооружения, плане этажа 195		
Кадастровый номер –		
№ п/п	**Наименование характеристики**	**Значение характеристики**
1	2	3
1	**Вид объекта недвижимости (помещение, машино-место)**	Помещение
2	**Ранее присвоенный государственный учетный номер помещения, машино-места (кадастровый, инвентарный или условный номер)**	–
3	**Кадастровый номер исходного объекта недвижимости (объектов недвижимости)**	–
4	**Номер, тип этажа (этажей), на котором (которых) расположено помещение, машино-место**	19 - Этаж
5	**Адрес помещения, машино-места**	Российская Федерация, Тюменская обл., Тюмень г, Дамбовская ул, 29 д, 1 корп, 195 кв
	Местоположения помещения, машино-места	–
	Дополнение местоположения помещения, машино-места	–
6	**Площадь помещения, машино-места (Р), м^2**	32.7
7	**Назначение помещения**	жилое
8	**Вид жилого помещения (квартира, комната (в квартире), если жилое помещение расположено в многоквартирном доме**	квартира
9	**Вид (виды) разрешенного использования помещения**	–
10	**Наименование помещения**	Квартира № 195
11	**Кадастровый номер (при наличии) или обозначение на плане этажа (или поэтажном плане) квартиры, в которой расположена комната**	–
12	**Сведения об отнесении к общему имуществу в многоквартирном доме или к вспомогательным помещениям**	–

13	**Сведения об отнесении к специализированному жилищному фонду или к жилым помещениям наемного дома социального использования или наемного дома коммерческого использования**	–
14	**Сведения о включении помещения в единый государственный реестр объектов культурного наследия (памятников истории и культуры) народов Российской Федерации**	–
14.1	Регистрационный номер, вид и наименование объекта недвижимости в едином государственном реестре объектов культурного наследия (памятников истории и культуры) народов Российской Федерации либо регистрационный номер учетной карты объекта, представляющего собой историко-культурную ценность, вид и наименование выявленного объекта культурного наследия	–
14.2	Реквизиты решений Правительства Российской Федерации, органов охраны объектов культурного наследия о включении объекта недвижимости в единый государственный реестр объектов культурного наследия (памятников истории и культуры) народов Российской Федерации либо об отнесении объекта недвижимости к выявленным объектам культурного наследия, подлежащим государственной охране	–
14.3	Реквизиты документа, на основании которого установлены требования к сохранению, содержанию и использованию объектов культурного наследия (памятников истории и культуры) народов Российской Федерации, требования к обеспечению доступа к таким объектам либо выявленному объекту культурного наследия	–

1. Сведения о помещениях, машино-местах, созданных, образованных или характеристики которых подлежат изменению в связи с реконструкцией здания, сооружения		
Обозначение (номер) помещения, машино-места на плане здания, сооружения, плане этажа 196		
Кадастровый номер –		
№ п/п	**Наименование характеристики**	**Значение характеристики**
1	2	3
1	**Вид объекта недвижимости (помещение, машино-место)**	Помещение
2	**Ранее присвоенный государственный учетный номер помещения, машино-места (кадастровый, инвентарный или условный номер)**	–
3	**Кадастровый номер исходного объекта недвижимости (объектов недвижимости)**	–
4	**Номер, тип этажа (этажей), на котором (которых) расположено помещение, машино-место**	19 - Этаж
5	**Адрес помещения, машино-места**	Российская Федерация, Тюменская обл., Тюмень г, Дамбовская ул, 29 д, 1 корп, 196 кв
	Местоположения помещения, машино-места	–
	Дополнение местоположения помещения, машино-места	–
6	**Площадь помещения, машино-места (Р), м^2**	32.9
7	**Назначение помещения**	жилое
8	**Вид жилого помещения (квартира, комната (в квартире), если жилое помещение расположено в многоквартирном доме**	квартира
9	**Вид (виды) разрешенного использования помещения**	–
10	**Наименование помещения**	Квартира № 196
11	**Кадастровый номер (при наличии) или обозначение на плане этажа (или поэтажном плане) квартиры, в которой расположена комната**	–
12	**Сведения об отнесении к общему имуществу в многоквартирном доме или к вспомогательным помещениям**	–

13	**Сведения об отнесении к специализированному жилищному фонду или к жилым помещениям наемного дома социального использования или наемного дома коммерческого использования**	–
14	**Сведения о включении помещения в единый государственный реестр объектов культурного наследия (памятников истории и культуры) народов Российской Федерации**	–
14.1	Регистрационный номер, вид и наименование объекта недвижимости в едином государственном реестре объектов культурного наследия (памятников истории и культуры) народов Российской Федерации либо регистрационный номер учетной карты объекта, представляющего собой историко-культурную ценность, вид и наименование выявленного объекта культурного наследия	–
14.2	Реквизиты решений Правительства Российской Федерации, органов охраны объектов культурного наследия о включении объекта недвижимости в единый государственный реестр объектов культурного наследия (памятников истории и культуры) народов Российской Федерации либо об отнесении объекта недвижимости к выявленным объектам культурного наследия, подлежащим государственной охране	–
14.3	Реквизиты документа, на основании которого установлены требования к сохранению, содержанию и использованию объектов культурного наследия (памятников истории и культуры) народов Российской Федерации, требования к обеспечению доступа к таким объектам либо выявленному объекту культурного наследия	–

1. Сведения о помещениях, машино-местах, созданных, образованных или характеристики которых подлежат изменению в связи с реконструкцией здания, сооружения		
Обозначение (номер) помещения, машино-места на плане здания, сооружения, плане этажа 197		
Кадастровый номер –		
№ п/п	**Наименование характеристики**	**Значение характеристики**
1	2	3
1	**Вид объекта недвижимости (помещение, машино-место)**	Помещение
2	**Ранее присвоенный государственный учетный номер помещения, машино-места (кадастровый, инвентарный или условный номер)**	–
3	**Кадастровый номер исходного объекта недвижимости (объектов недвижимости)**	–
4	**Номер, тип этажа (этажей), на котором (которых) расположено помещение, машино-место**	19 - Этаж
5	**Адрес помещения, машино-места**	Российская Федерация, Тюменская обл., Тюмень г, Дамбовская ул, 29 д, 1 корп, 197 кв
	Местоположения помещения, машино-места	–
	Дополнение местоположения помещения, машино-места	–
6	**Площадь помещения, машино-места (Р), м^2**	35.5
7	**Назначение помещения**	жилое
8	**Вид жилого помещения (квартира, комната (в квартире), если жилое помещение расположено в многоквартирном доме**	квартира
9	**Вид (виды) разрешенного использования помещения**	–
10	**Наименование помещения**	Квартира № 197
11	**Кадастровый номер (при наличии) или обозначение на плане этажа (или поэтажном плане) квартиры, в которой расположена комната**	–
12	**Сведения об отнесении к общему имуществу в многоквартирном доме или к вспомогательным помещениям**	–

13	**Сведения об отнесении к специализированному жилищному фонду или к жилым помещениям наемного дома социального использования или наемного дома коммерческого использования**	–
14	**Сведения о включении помещения в единый государственный реестр объектов культурного наследия (памятников истории и культуры) народов Российской Федерации**	–
14.1	Регистрационный номер, вид и наименование объекта недвижимости в едином государственном реестре объектов культурного наследия (памятников истории и культуры) народов Российской Федерации либо регистрационный номер учетной карты объекта, представляющего собой историко-культурную ценность, вид и наименование выявленного объекта культурного наследия	–
14.2	Реквизиты решений Правительства Российской Федерации, органов охраны объектов культурного наследия о включении объекта недвижимости в единый государственный реестр объектов культурного наследия (памятников истории и культуры) народов Российской Федерации либо об отнесении объекта недвижимости к выявленным объектам культурного наследия, подлежащим государственной охране	–
14.3	Реквизиты документа, на основании которого установлены требования к сохранению, содержанию и использованию объектов культурного наследия (памятников истории и культуры) народов Российской Федерации, требования к обеспечению доступа к таким объектам либо выявленному объекту культурного наследия	–

1. Сведения о помещениях, машино-местах, созданных, образованных или характеристики которых подлежат изменению в связи с реконструкцией здания, сооружения		
Обозначение (номер) помещения, машино-места на плане здания, сооружения, плане этажа 198		
Кадастровый номер –		
№ п/п	**Наименование характеристики**	**Значение характеристики**
1	2	3
1	**Вид объекта недвижимости (помещение, машино-место)**	Помещение
2	**Ранее присвоенный государственный учетный номер помещения, машино-места (кадастровый, инвентарный или условный номер)**	–
3	**Кадастровый номер исходного объекта недвижимости (объектов недвижимости)**	–
4	**Номер, тип этажа (этажей), на котором (которых) расположено помещение, машино-место**	19 - Этаж
5	**Адрес помещения, машино-места**	Российская Федерация, Тюменская обл., Тюмень г, Дамбовская ул, 29 д, 1 корп, 198 кв
	Местоположения помещения, машино-места	–
	Дополнение местоположения помещения, машино-места	–
6	**Площадь помещения, машино-места (Р), м^2**	68.4
7	**Назначение помещения**	жилое
8	**Вид жилого помещения (квартира, комната (в квартире), если жилое помещение расположено в многоквартирном доме**	квартира
9	**Вид (виды) разрешенного использования помещения**	–
10	**Наименование помещения**	Квартира № 198
11	**Кадастровый номер (при наличии) или обозначение на плане этажа (или поэтажном плане) квартиры, в которой расположена комната**	–
12	**Сведения об отнесении к общему имуществу в многоквартирном доме или к вспомогательным помещениям**	–

13	**Сведения об отнесении к специализированному жилищному фонду или к жилым помещениям наемного дома социального использования или наемного дома коммерческого использования**	–
14	**Сведения о включении помещения в единый государственный реестр объектов культурного наследия (памятников истории и культуры) народов Российской Федерации**	–
14.1	Регистрационный номер, вид и наименование объекта недвижимости в едином государственном реестре объектов культурного наследия (памятников истории и культуры) народов Российской Федерации либо регистрационный номер учетной карты объекта, представляющего собой историко-культурную ценность, вид и наименование выявленного объекта культурного наследия	–
14.2	Реквизиты решений Правительства Российской Федерации, органов охраны объектов культурного наследия о включении объекта недвижимости в единый государственный реестр объектов культурного наследия (памятников истории и культуры) народов Российской Федерации либо об отнесении объекта недвижимости к выявленным объектам культурного наследия, подлежащим государственной охране	–
14.3	Реквизиты документа, на основании которого установлены требования к сохранению, содержанию и использованию объектов культурного наследия (памятников истории и культуры) народов Российской Федерации, требования к обеспечению доступа к таким объектам либо выявленному объекту культурного наследия	–

1. Сведения о помещениях, машино-местах, созданных, образованных или характеристики которых подлежат изменению в связи с реконструкцией здания, сооружения		
Обозначение (номер) помещения, машино-места на плане здания, сооружения, плане этажа 199		
Кадастровый номер –		
№ п/п	**Наименование характеристики**	**Значение характеристики**
1	2	3
1	**Вид объекта недвижимости (помещение, машино-место)**	Помещение
2	**Ранее присвоенный государственный учетный номер помещения, машино-места (кадастровый, инвентарный или условный номер)**	–
3	**Кадастровый номер исходного объекта недвижимости (объектов недвижимости)**	–
4	**Номер, тип этажа (этажей), на котором (которых) расположено помещение, машино-место**	20 - Этаж
5	**Адрес помещения, машино-места**	Российская Федерация, Тюменская обл., Тюмень г, Дамбовская ул, 29 д, 1 корп, 199 кв
	Местоположения помещения, машино-места	–
	Дополнение местоположения помещения, машино-места	–
6	**Площадь помещения, машино-места (Р), м^2**	51.2
7	**Назначение помещения**	жилое
8	**Вид жилого помещения (квартира, комната (в квартире), если жилое помещение расположено в многоквартирном доме**	квартира
9	**Вид (виды) разрешенного использования помещения**	–
10	**Наименование помещения**	Квартира № 199
11	**Кадастровый номер (при наличии) или обозначение на плане этажа (или поэтажном плане) квартиры, в которой расположена комната**	–
12	**Сведения об отнесении к общему имуществу в многоквартирном доме или к вспомогательным помещениям**	–

13	**Сведения об отнесении к специализированному жилищному фонду или к жилым помещениям наемного дома социального использования или наемного дома коммерческого использования**	–
14	**Сведения о включении помещения в единый государственный реестр объектов культурного наследия (памятников истории и культуры) народов Российской Федерации**	–
14.1	Регистрационный номер, вид и наименование объекта недвижимости в едином государственном реестре объектов культурного наследия (памятников истории и культуры) народов Российской Федерации либо регистрационный номер учетной карты объекта, представляющего собой историко-культурную ценность, вид и наименование выявленного объекта культурного наследия	–
14.2	Реквизиты решений Правительства Российской Федерации, органов охраны объектов культурного наследия о включении объекта недвижимости в единый государственный реестр объектов культурного наследия (памятников истории и культуры) народов Российской Федерации либо об отнесении объекта недвижимости к выявленным объектам культурного наследия, подлежащим государственной охране	–
14.3	Реквизиты документа, на основании которого установлены требования к сохранению, содержанию и использованию объектов культурного наследия (памятников истории и культуры) народов Российской Федерации, требования к обеспечению доступа к таким объектам либо выявленному объекту культурного наследия	–

1. Сведения о помещениях, машино-местах, созданных, образованных или характеристики которых подлежат изменению в связи с реконструкцией здания, сооружения		
Обозначение (номер) помещения, машино-места на плане здания, сооружения, плане этажа 200		
Кадастровый номер –		
№ п/п	**Наименование характеристики**	**Значение характеристики**
1	2	3
1	**Вид объекта недвижимости (помещение, машино-место)**	Помещение
2	**Ранее присвоенный государственный учетный номер помещения, машино-места (кадастровый, инвентарный или условный номер)**	–
3	**Кадастровый номер исходного объекта недвижимости (объектов недвижимости)**	–
4	**Номер, тип этажа (этажей), на котором (которых) расположено помещение, машино-место**	20 - Этаж
5	**Адрес помещения, машино-места**	Российская Федерация, Тюменская обл., Тюмень г, Дамбовская ул, 29 д, 1 корп, 200 кв
	Местоположения помещения, машино-места	–
	Дополнение местоположения помещения, машино-места	–
6	**Площадь помещения, машино-места (Р), м^2**	55.7
7	**Назначение помещения**	жилое
8	**Вид жилого помещения (квартира, комната (в квартире), если жилое помещение расположено в многоквартирном доме**	квартира
9	**Вид (виды) разрешенного использования помещения**	–
10	**Наименование помещения**	Квартира № 200
11	**Кадастровый номер (при наличии) или обозначение на плане этажа (или поэтажном плане) квартиры, в которой расположена комната**	–
12	**Сведения об отнесении к общему имуществу в многоквартирном доме или к вспомогательным помещениям**	–

13	**Сведения об отнесении к специализированному жилищному фонду или к жилым помещениям наемного дома социального использования или наемного дома коммерческого использования**	–
14	**Сведения о включении помещения в единый государственный реестр объектов культурного наследия (памятников истории и культуры) народов Российской Федерации**	–
14.1	Регистрационный номер, вид и наименование объекта недвижимости в едином государственном реестре объектов культурного наследия (памятников истории и культуры) народов Российской Федерации либо регистрационный номер учетной карты объекта, представляющего собой историко-культурную ценность, вид и наименование выявленного объекта культурного наследия	–
14.2	Реквизиты решений Правительства Российской Федерации, органов охраны объектов культурного наследия о включении объекта недвижимости в единый государственный реестр объектов культурного наследия (памятников истории и культуры) народов Российской Федерации либо об отнесении объекта недвижимости к выявленным объектам культурного наследия, подлежащим государственной охране	–
14.3	Реквизиты документа, на основании которого установлены требования к сохранению, содержанию и использованию объектов культурного наследия (памятников истории и культуры) народов Российской Федерации, требования к обеспечению доступа к таким объектам либо выявленному объекту культурного наследия	–

1. Сведения о помещениях, машино-местах, созданных, образованных или характеристики которых подлежат изменению в связи с реконструкцией здания, сооружения		
Обозначение (номер) помещения, машино-места на плане здания, сооружения, плане этажа 201		
Кадастровый номер –		
№ п/п	**Наименование характеристики**	**Значение характеристики**
1	2	3
1	**Вид объекта недвижимости (помещение, машино-место)**	Помещение
2	**Ранее присвоенный государственный учетный номер помещения, машино-места (кадастровый, инвентарный или условный номер)**	–
3	**Кадастровый номер исходного объекта недвижимости (объектов недвижимости)**	–
4	**Номер, тип этажа (этажей), на котором (которых) расположено помещение, машино-место**	20 - Этаж
5	**Адрес помещения, машино-места**	Российская Федерация, Тюменская обл., Тюмень г, Дамбовская ул, 29 д, 1 корп, 201 кв
	Местоположения помещения, машино-места	–
	Дополнение местоположения помещения, машино-места	–
6	**Площадь помещения, машино-места (Р), м^2**	47.4
7	**Назначение помещения**	жилое
8	**Вид жилого помещения (квартира, комната (в квартире), если жилое помещение расположено в многоквартирном доме**	квартира
9	**Вид (виды) разрешенного использования помещения**	–
10	**Наименование помещения**	Квартира № 201
11	**Кадастровый номер (при наличии) или обозначение на плане этажа (или поэтажном плане) квартиры, в которой расположена комната**	–
12	**Сведения об отнесении к общему имуществу в многоквартирном доме или к вспомогательным помещениям**	–

13	**Сведения об отнесении к специализированному жилищному фонду или к жилым помещениям наемного дома социального использования или наемного дома коммерческого использования**	–
14	**Сведения о включении помещения в единый государственный реестр объектов культурного наследия (памятников истории и культуры) народов Российской Федерации**	–
14.1	Регистрационный номер, вид и наименование объекта недвижимости в едином государственном реестре объектов культурного наследия (памятников истории и культуры) народов Российской Федерации либо регистрационный номер учетной карты объекта, представляющего собой историко-культурную ценность, вид и наименование выявленного объекта культурного наследия	–
14.2	Реквизиты решений Правительства Российской Федерации, органов охраны объектов культурного наследия о включении объекта недвижимости в единый государственный реестр объектов культурного наследия (памятников истории и культуры) народов Российской Федерации либо об отнесении объекта недвижимости к выявленным объектам культурного наследия, подлежащим государственной охране	–
14.3	Реквизиты документа, на основании которого установлены требования к сохранению, содержанию и использованию объектов культурного наследия (памятников истории и культуры) народов Российской Федерации, требования к обеспечению доступа к таким объектам либо выявленному объекту культурного наследия	–

1. Сведения о помещениях, машино-местах, созданных, образованных или характеристики которых подлежат изменению в связи с реконструкцией здания, сооружения		
Обозначение (номер) помещения, машино-места на плане здания, сооружения, плане этажа 202		
Кадастровый номер –		
№ п/п	**Наименование характеристики**	**Значение характеристики**
1	2	3
1	**Вид объекта недвижимости (помещение, машино-место)**	Помещение
2	**Ранее присвоенный государственный учетный номер помещения, машино-места (кадастровый, инвентарный или условный номер)**	–
3	**Кадастровый номер исходного объекта недвижимости (объектов недвижимости)**	–
4	**Номер, тип этажа (этажей), на котором (которых) расположено помещение, машино-место**	20 - Этаж
5	**Адрес помещения, машино-места**	Российская Федерация, Тюменская обл., Тюмень г, Дамбовская ул, 29 д, 1 корп, 202 кв
	Местоположения помещения, машино-места	–
	Дополнение местоположения помещения, машино-места	–
6	**Площадь помещения, машино-места (Р), м^2**	33.9
7	**Назначение помещения**	жилое
8	**Вид жилого помещения (квартира, комната (в квартире), если жилое помещение расположено в многоквартирном доме**	квартира
9	**Вид (виды) разрешенного использования помещения**	–
10	**Наименование помещения**	Квартира № 202
11	**Кадастровый номер (при наличии) или обозначение на плане этажа (или поэтажном плане) квартиры, в которой расположена комната**	–
12	**Сведения об отнесении к общему имуществу в многоквартирном доме или к вспомогательным помещениям**	–

13	**Сведения об отнесении к специализированному жилищному фонду или к жилым помещениям наемного дома социального использования или наемного дома коммерческого использования**	–
14	**Сведения о включении помещения в единый государственный реестр объектов культурного наследия (памятников истории и культуры) народов Российской Федерации**	–
14.1	Регистрационный номер, вид и наименование объекта недвижимости в едином государственном реестре объектов культурного наследия (памятников истории и культуры) народов Российской Федерации либо регистрационный номер учетной карты объекта, представляющего собой историко-культурную ценность, вид и наименование выявленного объекта культурного наследия	–
14.2	Реквизиты решений Правительства Российской Федерации, органов охраны объектов культурного наследия о включении объекта недвижимости в единый государственный реестр объектов культурного наследия (памятников истории и культуры) народов Российской Федерации либо об отнесении объекта недвижимости к выявленным объектам культурного наследия, подлежащим государственной охране	–
14.3	Реквизиты документа, на основании которого установлены требования к сохранению, содержанию и использованию объектов культурного наследия (памятников истории и культуры) народов Российской Федерации, требования к обеспечению доступа к таким объектам либо выявленному объекту культурного наследия	–

1. Сведения о помещениях, машино-местах, созданных, образованных или характеристики которых подлежат изменению в связи с реконструкцией здания, сооружения		
Обозначение (номер) помещения, машино-места на плане здания, сооружения, плане этажа 203		
Кадастровый номер –		
№ п/п	**Наименование характеристики**	**Значение характеристики**
1	2	3
1	**Вид объекта недвижимости (помещение, машино-место)**	Помещение
2	**Ранее присвоенный государственный учетный номер помещения, машино-места (кадастровый, инвентарный или условный номер)**	–
3	**Кадастровый номер исходного объекта недвижимости (объектов недвижимости)**	–
4	**Номер, тип этажа (этажей), на котором (которых) расположено помещение, машино-место**	20 - Этаж
5	**Адрес помещения, машино-места**	Российская Федерация, Тюменская обл., Тюмень г, Дамбовская ул, 29 д, 1 корп, 203 кв
	Местоположения помещения, машино-места	–
	Дополнение местоположения помещения, машино-места	–
6	**Площадь помещения, машино-места (Р), м^2**	24.8
7	**Назначение помещения**	жилое
8	**Вид жилого помещения (квартира, комната (в квартире), если жилое помещение расположено в многоквартирном доме**	квартира
9	**Вид (виды) разрешенного использования помещения**	–
10	**Наименование помещения**	Квартира № 203
11	**Кадастровый номер (при наличии) или обозначение на плане этажа (или поэтажном плане) квартиры, в которой расположена комната**	–
12	**Сведения об отнесении к общему имуществу в многоквартирном доме или к вспомогательным помещениям**	–

13	**Сведения об отнесении к специализированному жилищному фонду или к жилым помещениям наемного дома социального использования или наемного дома коммерческого использования**	–
14	**Сведения о включении помещения в единый государственный реестр объектов культурного наследия (памятников истории и культуры) народов Российской Федерации**	–
14.1	Регистрационный номер, вид и наименование объекта недвижимости в едином государственном реестре объектов культурного наследия (памятников истории и культуры) народов Российской Федерации либо регистрационный номер учетной карты объекта, представляющего собой историко-культурную ценность, вид и наименование выявленного объекта культурного наследия	–
14.2	Реквизиты решений Правительства Российской Федерации, органов охраны объектов культурного наследия о включении объекта недвижимости в единый государственный реестр объектов культурного наследия (памятников истории и культуры) народов Российской Федерации либо об отнесении объекта недвижимости к выявленным объектам культурного наследия, подлежащим государственной охране	–
14.3	Реквизиты документа, на основании которого установлены требования к сохранению, содержанию и использованию объектов культурного наследия (памятников истории и культуры) народов Российской Федерации, требования к обеспечению доступа к таким объектам либо выявленному объекту культурного наследия	–

1. Сведения о помещениях, машино-местах, созданных, образованных или характеристики которых подлежат изменению в связи с реконструкцией здания, сооружения		
Обозначение (номер) помещения, машино-места на плане здания, сооружения, плане этажа 204		
Кадастровый номер –		
№ п/п	**Наименование характеристики**	**Значение характеристики**
1	2	3
1	**Вид объекта недвижимости (помещение, машино-место)**	Помещение
2	**Ранее присвоенный государственный учетный номер помещения, машино-места (кадастровый, инвентарный или условный номер)**	–
3	**Кадастровый номер исходного объекта недвижимости (объектов недвижимости)**	–
4	**Номер, тип этажа (этажей), на котором (которых) расположено помещение, машино-место**	20 - Этаж
5	**Адрес помещения, машино-места**	Российская Федерация, Тюменская обл., Тюмень г, Дамбовская ул, 29 д, 1 корп, 204 кв
	Местоположения помещения, машино-места	–
	Дополнение местоположения помещения, машино-места	–
6	**Площадь помещения, машино-места (Р), м^2**	28.4
7	**Назначение помещения**	жилое
8	**Вид жилого помещения (квартира, комната (в квартире), если жилое помещение расположено в многоквартирном доме**	квартира
9	**Вид (виды) разрешенного использования помещения**	–
10	**Наименование помещения**	Квартира № 204
11	**Кадастровый номер (при наличии) или обозначение на плане этажа (или поэтажном плане) квартиры, в которой расположена комната**	–
12	**Сведения об отнесении к общему имуществу в многоквартирном доме или к вспомогательным помещениям**	–

13	**Сведения об отнесении к специализированному жилищному фонду или к жилым помещениям наемного дома социального использования или наемного дома коммерческого использования**	–
14	**Сведения о включении помещения в единый государственный реестр объектов культурного наследия (памятников истории и культуры) народов Российской Федерации**	–
14.1	Регистрационный номер, вид и наименование объекта недвижимости в едином государственном реестре объектов культурного наследия (памятников истории и культуры) народов Российской Федерации либо регистрационный номер учетной карты объекта, представляющего собой историко-культурную ценность, вид и наименование выявленного объекта культурного наследия	–
14.2	Реквизиты решений Правительства Российской Федерации, органов охраны объектов культурного наследия о включении объекта недвижимости в единый государственный реестр объектов культурного наследия (памятников истории и культуры) народов Российской Федерации либо об отнесении объекта недвижимости к выявленным объектам культурного наследия, подлежащим государственной охране	–
14.3	Реквизиты документа, на основании которого установлены требования к сохранению, содержанию и использованию объектов культурного наследия (памятников истории и культуры) народов Российской Федерации, требования к обеспечению доступа к таким объектам либо выявленному объекту культурного наследия	–

1. Сведения о помещениях, машино-местах, созданных, образованных или характеристики которых подлежат изменению в связи с реконструкцией здания, сооружения		
Обозначение (номер) помещения, машино-места на плане здания, сооружения, плане этажа 205		
Кадастровый номер –		
№ п/п	**Наименование характеристики**	**Значение характеристики**
1	2	3
1	**Вид объекта недвижимости (помещение, машино-место)**	Помещение
2	**Ранее присвоенный государственный учетный номер помещения, машино-места (кадастровый, инвентарный или условный номер)**	–
3	**Кадастровый номер исходного объекта недвижимости (объектов недвижимости)**	–
4	**Номер, тип этажа (этажей), на котором (которых) расположено помещение, машино-место**	20 - Этаж
5	**Адрес помещения, машино-места**	Российская Федерация, Тюменская обл., Тюмень г, Дамбовская ул, 29 д, 1 корп, 205 кв
	Местоположения помещения, машино-места	–
	Дополнение местоположения помещения, машино-места	–
6	**Площадь помещения, машино-места (Р), м^2**	34.1
7	**Назначение помещения**	жилое
8	**Вид жилого помещения (квартира, комната (в квартире), если жилое помещение расположено в многоквартирном доме**	квартира
9	**Вид (виды) разрешенного использования помещения**	–
10	**Наименование помещения**	Квартира № 205
11	**Кадастровый номер (при наличии) или обозначение на плане этажа (или поэтажном плане) квартиры, в которой расположена комната**	–
12	**Сведения об отнесении к общему имуществу в многоквартирном доме или к вспомогательным помещениям**	–

13	**Сведения об отнесении к специализированному жилищному фонду или к жилым помещениям наемного дома социального использования или наемного дома коммерческого использования**	–
14	**Сведения о включении помещения в единый государственный реестр объектов культурного наследия (памятников истории и культуры) народов Российской Федерации**	–
14.1	Регистрационный номер, вид и наименование объекта недвижимости в едином государственном реестре объектов культурного наследия (памятников истории и культуры) народов Российской Федерации либо регистрационный номер учетной карты объекта, представляющего собой историко-культурную ценность, вид и наименование выявленного объекта культурного наследия	–
14.2	Реквизиты решений Правительства Российской Федерации, органов охраны объектов культурного наследия о включении объекта недвижимости в единый государственный реестр объектов культурного наследия (памятников истории и культуры) народов Российской Федерации либо об отнесении объекта недвижимости к выявленным объектам культурного наследия, подлежащим государственной охране	–
14.3	Реквизиты документа, на основании которого установлены требования к сохранению, содержанию и использованию объектов культурного наследия (памятников истории и культуры) народов Российской Федерации, требования к обеспечению доступа к таким объектам либо выявленному объекту культурного наследия	–

1. Сведения о помещениях, машино-местах, созданных, образованных или характеристики которых подлежат изменению в связи с реконструкцией здания, сооружения		
Обозначение (номер) помещения, машино-места на плане здания, сооружения, плане этажа 206		
Кадастровый номер –		
№ п/п	**Наименование характеристики**	**Значение характеристики**
1	2	3
1	**Вид объекта недвижимости (помещение, машино-место)**	Помещение
2	**Ранее присвоенный государственный учетный номер помещения, машино-места (кадастровый, инвентарный или условный номер)**	–
3	**Кадастровый номер исходного объекта недвижимости (объектов недвижимости)**	–
4	**Номер, тип этажа (этажей), на котором (которых) расположено помещение, машино-место**	20 - Этаж
5	**Адрес помещения, машино-места**	Российская Федерация, Тюменская обл., Тюмень г, Дамбовская ул, 29 д, 1 корп, 206 кв
	Местоположения помещения, машино-места	–
	Дополнение местоположения помещения, машино-места	–
6	**Площадь помещения, машино-места (Р), м^2**	32.9
7	**Назначение помещения**	жилое
8	**Вид жилого помещения (квартира, комната (в квартире), если жилое помещение расположено в многоквартирном доме**	квартира
9	**Вид (виды) разрешенного использования помещения**	–
10	**Наименование помещения**	Квартира № 206
11	**Кадастровый номер (при наличии) или обозначение на плане этажа (или поэтажном плане) квартиры, в которой расположена комната**	–
12	**Сведения об отнесении к общему имуществу в многоквартирном доме или к вспомогательным помещениям**	–

13	**Сведения об отнесении к специализированному жилищному фонду или к жилым помещениям наемного дома социального использования или наемного дома коммерческого использования**	–
14	**Сведения о включении помещения в единый государственный реестр объектов культурного наследия (памятников истории и культуры) народов Российской Федерации**	–
14.1	Регистрационный номер, вид и наименование объекта недвижимости в едином государственном реестре объектов культурного наследия (памятников истории и культуры) народов Российской Федерации либо регистрационный номер учетной карты объекта, представляющего собой историко-культурную ценность, вид и наименование выявленного объекта культурного наследия	–
14.2	Реквизиты решений Правительства Российской Федерации, органов охраны объектов культурного наследия о включении объекта недвижимости в единый государственный реестр объектов культурного наследия (памятников истории и культуры) народов Российской Федерации либо об отнесении объекта недвижимости к выявленным объектам культурного наследия, подлежащим государственной охране	–
14.3	Реквизиты документа, на основании которого установлены требования к сохранению, содержанию и использованию объектов культурного наследия (памятников истории и культуры) народов Российской Федерации, требования к обеспечению доступа к таким объектам либо выявленному объекту культурного наследия	–

1. Сведения о помещениях, машино-местах, созданных, образованных или характеристики которых подлежат изменению в связи с реконструкцией здания, сооружения		
Обозначение (номер) помещения, машино-места на плане здания, сооружения, плане этажа 207		
Кадастровый номер –		
№ п/п	**Наименование характеристики**	**Значение характеристики**
1	2	3
1	**Вид объекта недвижимости (помещение, машино-место)**	Помещение
2	**Ранее присвоенный государственный учетный номер помещения, машино-места (кадастровый, инвентарный или условный номер)**	–
3	**Кадастровый номер исходного объекта недвижимости (объектов недвижимости)**	–
4	**Номер, тип этажа (этажей), на котором (которых) расположено помещение, машино-место**	20 - Этаж
5	**Адрес помещения, машино-места**	Российская Федерация, Тюменская обл., Тюмень г, Дамбовская ул, 29 д, 1 корп, 207 кв
	Местоположения помещения, машино-места	–
	Дополнение местоположения помещения, машино-места	–
6	**Площадь помещения, машино-места (Р), м^2**	33.1
7	**Назначение помещения**	жилое
8	**Вид жилого помещения (квартира, комната (в квартире), если жилое помещение расположено в многоквартирном доме**	квартира
9	**Вид (виды) разрешенного использования помещения**	–
10	**Наименование помещения**	Квартира № 207
11	**Кадастровый номер (при наличии) или обозначение на плане этажа (или поэтажном плане) квартиры, в которой расположена комната**	–
12	**Сведения об отнесении к общему имуществу в многоквартирном доме или к вспомогательным помещениям**	–

13	**Сведения об отнесении к специализированному жилищному фонду или к жилым помещениям наемного дома социального использования или наемного дома коммерческого использования**	–
14	**Сведения о включении помещения в единый государственный реестр объектов культурного наследия (памятников истории и культуры) народов Российской Федерации**	–
14.1	Регистрационный номер, вид и наименование объекта недвижимости в едином государственном реестре объектов культурного наследия (памятников истории и культуры) народов Российской Федерации либо регистрационный номер учетной карты объекта, представляющего собой историко-культурную ценность, вид и наименование выявленного объекта культурного наследия	–
14.2	Реквизиты решений Правительства Российской Федерации, органов охраны объектов культурного наследия о включении объекта недвижимости в единый государственный реестр объектов культурного наследия (памятников истории и культуры) народов Российской Федерации либо об отнесении объекта недвижимости к выявленным объектам культурного наследия, подлежащим государственной охране	–
14.3	Реквизиты документа, на основании которого установлены требования к сохранению, содержанию и использованию объектов культурного наследия (памятников истории и культуры) народов Российской Федерации, требования к обеспечению доступа к таким объектам либо выявленному объекту культурного наследия	–

1. Сведения о помещениях, машино-местах, созданных, образованных или характеристики которых подлежат изменению в связи с реконструкцией здания, сооружения		
Обозначение (номер) помещения, машино-места на плане здания, сооружения, плане этажа 208		
Кадастровый номер –		
№ п/п	**Наименование характеристики**	**Значение характеристики**
1	2	3
1	**Вид объекта недвижимости (помещение, машино-место)**	Помещение
2	**Ранее присвоенный государственный учетный номер помещения, машино-места (кадастровый, инвентарный или условный номер)**	–
3	**Кадастровый номер исходного объекта недвижимости (объектов недвижимости)**	–
4	**Номер, тип этажа (этажей), на котором (которых) расположено помещение, машино-место**	20 - Этаж
5	**Адрес помещения, машино-места**	Российская Федерация, Тюменская обл., Тюмень г, Дамбовская ул, 29 д, 1 корп, 208 кв
	Местоположения помещения, машино-места	–
	Дополнение местоположения помещения, машино-места	–
6	**Площадь помещения, машино-места (Р), м^2**	35.4
7	**Назначение помещения**	жилое
8	**Вид жилого помещения (квартира, комната (в квартире), если жилое помещение расположено в многоквартирном доме**	квартира
9	**Вид (виды) разрешенного использования помещения**	–
10	**Наименование помещения**	Квартира № 208
11	**Кадастровый номер (при наличии) или обозначение на плане этажа (или поэтажном плане) квартиры, в которой расположена комната**	–
12	**Сведения об отнесении к общему имуществу в многоквартирном доме или к вспомогательным помещениям**	–

13	**Сведения об отнесении к специализированному жилищному фонду или к жилым помещениям наемного дома социального использования или наемного дома коммерческого использования**	–
14	**Сведения о включении помещения в единый государственный реестр объектов культурного наследия (памятников истории и культуры) народов Российской Федерации**	–
14.1	Регистрационный номер, вид и наименование объекта недвижимости в едином государственном реестре объектов культурного наследия (памятников истории и культуры) народов Российской Федерации либо регистрационный номер учетной карты объекта, представляющего собой историко-культурную ценность, вид и наименование выявленного объекта культурного наследия	–
14.2	Реквизиты решений Правительства Российской Федерации, органов охраны объектов культурного наследия о включении объекта недвижимости в единый государственный реестр объектов культурного наследия (памятников истории и культуры) народов Российской Федерации либо об отнесении объекта недвижимости к выявленным объектам культурного наследия, подлежащим государственной охране	–
14.3	Реквизиты документа, на основании которого установлены требования к сохранению, содержанию и использованию объектов культурного наследия (памятников истории и культуры) народов Российской Федерации, требования к обеспечению доступа к таким объектам либо выявленному объекту культурного наследия	–

1. Сведения о помещениях, машино-местах, созданных, образованных или характеристики которых подлежат изменению в связи с реконструкцией здания, сооружения		
Обозначение (номер) помещения, машино-места на плане здания, сооружения, плане этажа 209		
Кадастровый номер –		
№ п/п	**Наименование характеристики**	**Значение характеристики**
1	2	3
1	**Вид объекта недвижимости (помещение, машино-место)**	Помещение
2	**Ранее присвоенный государственный учетный номер помещения, машино-места (кадастровый, инвентарный или условный номер)**	–
3	**Кадастровый номер исходного объекта недвижимости (объектов недвижимости)**	–
4	**Номер, тип этажа (этажей), на котором (которых) расположено помещение, машино-место**	20 - Этаж
5	**Адрес помещения, машино-места**	Российская Федерация, Тюменская обл., Тюмень г, Дамбовская ул, 29 д, 1 корп, 209 кв
	Местоположения помещения, машино-места	–
	Дополнение местоположения помещения, машино-места	–
6	**Площадь помещения, машино-места (Р), м^2**	68.4
7	**Назначение помещения**	жилое
8	**Вид жилого помещения (квартира, комната (в квартире), если жилое помещение расположено в многоквартирном доме**	квартира
9	**Вид (виды) разрешенного использования помещения**	–
10	**Наименование помещения**	Квартира № 209
11	**Кадастровый номер (при наличии) или обозначение на плане этажа (или поэтажном плане) квартиры, в которой расположена комната**	–
12	**Сведения об отнесении к общему имуществу в многоквартирном доме или к вспомогательным помещениям**	–

13	**Сведения об отнесении к специализированному жилищному фонду или к жилым помещениям наемного дома социального использования или наемного дома коммерческого использования**	–
14	**Сведения о включении помещения в единый государственный реестр объектов культурного наследия (памятников истории и культуры) народов Российской Федерации**	–
14.1	Регистрационный номер, вид и наименование объекта недвижимости в едином государственном реестре объектов культурного наследия (памятников истории и культуры) народов Российской Федерации либо регистрационный номер учетной карты объекта, представляющего собой историко-культурную ценность, вид и наименование выявленного объекта культурного наследия	–
14.2	Реквизиты решений Правительства Российской Федерации, органов охраны объектов культурного наследия о включении объекта недвижимости в единый государственный реестр объектов культурного наследия (памятников истории и культуры) народов Российской Федерации либо об отнесении объекта недвижимости к выявленным объектам культурного наследия, подлежащим государственной охране	–
14.3	Реквизиты документа, на основании которого установлены требования к сохранению, содержанию и использованию объектов культурного наследия (памятников истории и культуры) народов Российской Федерации, требования к обеспечению доступа к таким объектам либо выявленному объекту культурного наследия	–

1. Сведения о помещениях, машино-местах, созданных, образованных или характеристики которых подлежат изменению в связи с реконструкцией здания, сооружения		
Обозначение (номер) помещения, машино-места на плане здания, сооружения, плане этажа 210		
Кадастровый номер –		
№ п/п	**Наименование характеристики**	**Значение характеристики**
1	2	3
1	**Вид объекта недвижимости (помещение, машино-место)**	Помещение
2	**Ранее присвоенный государственный учетный номер помещения, машино-места (кадастровый, инвентарный или условный номер)**	–
3	**Кадастровый номер исходного объекта недвижимости (объектов недвижимости)**	–
4	**Номер, тип этажа (этажей), на котором (которых) расположено помещение, машино-место**	21 - Этаж
5	**Адрес помещения, машино-места**	Российская Федерация, Тюменская обл., Тюмень г, Дамбовская ул, 29 д, 1 корп, 210 кв
	Местоположения помещения, машино-места	–
	Дополнение местоположения помещения, машино-места	–
6	**Площадь помещения, машино-места (Р), м^2**	51.2
7	**Назначение помещения**	жилое
8	**Вид жилого помещения (квартира, комната (в квартире), если жилое помещение расположено в многоквартирном доме**	квартира
9	**Вид (виды) разрешенного использования помещения**	–
10	**Наименование помещения**	Квартира № 210
11	**Кадастровый номер (при наличии) или обозначение на плане этажа (или поэтажном плане) квартиры, в которой расположена комната**	–
12	**Сведения об отнесении к общему имуществу в многоквартирном доме или к вспомогательным помещениям**	–

13	**Сведения об отнесении к специализированному жилищному фонду или к жилым помещениям наемного дома социального использования или наемного дома коммерческого использования**	–
14	**Сведения о включении помещения в единый государственный реестр объектов культурного наследия (памятников истории и культуры) народов Российской Федерации**	–
14.1	Регистрационный номер, вид и наименование объекта недвижимости в едином государственном реестре объектов культурного наследия (памятников истории и культуры) народов Российской Федерации либо регистрационный номер учетной карты объекта, представляющего собой историко-культурную ценность, вид и наименование выявленного объекта культурного наследия	–
14.2	Реквизиты решений Правительства Российской Федерации, органов охраны объектов культурного наследия о включении объекта недвижимости в единый государственный реестр объектов культурного наследия (памятников истории и культуры) народов Российской Федерации либо об отнесении объекта недвижимости к выявленным объектам культурного наследия, подлежащим государственной охране	–
14.3	Реквизиты документа, на основании которого установлены требования к сохранению, содержанию и использованию объектов культурного наследия (памятников истории и культуры) народов Российской Федерации, требования к обеспечению доступа к таким объектам либо выявленному объекту культурного наследия	–

1. Сведения о помещениях, машино-местах, созданных, образованных или характеристики которых подлежат изменению в связи с реконструкцией здания, сооружения		
Обозначение (номер) помещения, машино-места на плане здания, сооружения, плане этажа 211		
Кадастровый номер –		
№ п/п	**Наименование характеристики**	**Значение характеристики**
1	2	3
1	**Вид объекта недвижимости (помещение, машино-место)**	Помещение
2	**Ранее присвоенный государственный учетный номер помещения, машино-места (кадастровый, инвентарный или условный номер)**	–
3	**Кадастровый номер исходного объекта недвижимости (объектов недвижимости)**	–
4	**Номер, тип этажа (этажей), на котором (которых) расположено помещение, машино-место**	21 - Этаж
5	**Адрес помещения, машино-места**	Российская Федерация, Тюменская обл., Тюмень г, Дамбовская ул, 29 д, 1 корп, 211 кв
	Местоположения помещения, машино-места	–
	Дополнение местоположения помещения, машино-места	–
6	**Площадь помещения, машино-места (Р), м^2**	55.7
7	**Назначение помещения**	жилое
8	**Вид жилого помещения (квартира, комната (в квартире), если жилое помещение расположено в многоквартирном доме**	квартира
9	**Вид (виды) разрешенного использования помещения**	–
10	**Наименование помещения**	Квартира № 211
11	**Кадастровый номер (при наличии) или обозначение на плане этажа (или поэтажном плане) квартиры, в которой расположена комната**	–
12	**Сведения об отнесении к общему имуществу в многоквартирном доме или к вспомогательным помещениям**	–

13	**Сведения об отнесении к специализированному жилищному фонду или к жилым помещениям наемного дома социального использования или наемного дома коммерческого использования**	–
14	**Сведения о включении помещения в единый государственный реестр объектов культурного наследия (памятников истории и культуры) народов Российской Федерации**	–
14.1	Регистрационный номер, вид и наименование объекта недвижимости в едином государственном реестре объектов культурного наследия (памятников истории и культуры) народов Российской Федерации либо регистрационный номер учетной карты объекта, представляющего собой историко-культурную ценность, вид и наименование выявленного объекта культурного наследия	–
14.2	Реквизиты решений Правительства Российской Федерации, органов охраны объектов культурного наследия о включении объекта недвижимости в единый государственный реестр объектов культурного наследия (памятников истории и культуры) народов Российской Федерации либо об отнесении объекта недвижимости к выявленным объектам культурного наследия, подлежащим государственной охране	–
14.3	Реквизиты документа, на основании которого установлены требования к сохранению, содержанию и использованию объектов культурного наследия (памятников истории и культуры) народов Российской Федерации, требования к обеспечению доступа к таким объектам либо выявленному объекту культурного наследия	–

1. Сведения о помещениях, машино-местах, созданных, образованных или характеристики которых подлежат изменению в связи с реконструкцией здания, сооружения		
Обозначение (номер) помещения, машино-места на плане здания, сооружения, плане этажа 212		
Кадастровый номер –		
№ п/п	**Наименование характеристики**	**Значение характеристики**
1	2	3
1	**Вид объекта недвижимости (помещение, машино-место)**	Помещение
2	**Ранее присвоенный государственный учетный номер помещения, машино-места (кадастровый, инвентарный или условный номер)**	–
3	**Кадастровый номер исходного объекта недвижимости (объектов недвижимости)**	–
4	**Номер, тип этажа (этажей), на котором (которых) расположено помещение, машино-место**	21 - Этаж
5	**Адрес помещения, машино-места**	Российская Федерация, Тюменская обл., Тюмень г, Дамбовская ул, 29 д, 1 корп, 212 кв
	Местоположения помещения, машино-места	–
	Дополнение местоположения помещения, машино-места	–
6	**Площадь помещения, машино-места (Р), м^2**	47.7
7	**Назначение помещения**	жилое
8	**Вид жилого помещения (квартира, комната (в квартире), если жилое помещение расположено в многоквартирном доме**	квартира
9	**Вид (виды) разрешенного использования помещения**	–
10	**Наименование помещения**	Квартира № 212
11	**Кадастровый номер (при наличии) или обозначение на плане этажа (или поэтажном плане) квартиры, в которой расположена комната**	–
12	**Сведения об отнесении к общему имуществу в многоквартирном доме или к вспомогательным помещениям**	–

13	**Сведения об отнесении к специализированному жилищному фонду или к жилым помещениям наемного дома социального использования или наемного дома коммерческого использования**	–
14	**Сведения о включении помещения в единый государственный реестр объектов культурного наследия (памятников истории и культуры) народов Российской Федерации**	–
14.1	Регистрационный номер, вид и наименование объекта недвижимости в едином государственном реестре объектов культурного наследия (памятников истории и культуры) народов Российской Федерации либо регистрационный номер учетной карты объекта, представляющего собой историко-культурную ценность, вид и наименование выявленного объекта культурного наследия	–
14.2	Реквизиты решений Правительства Российской Федерации, органов охраны объектов культурного наследия о включении объекта недвижимости в единый государственный реестр объектов культурного наследия (памятников истории и культуры) народов Российской Федерации либо об отнесении объекта недвижимости к выявленным объектам культурного наследия, подлежащим государственной охране	–
14.3	Реквизиты документа, на основании которого установлены требования к сохранению, содержанию и использованию объектов культурного наследия (памятников истории и культуры) народов Российской Федерации, требования к обеспечению доступа к таким объектам либо выявленному объекту культурного наследия	–

1. Сведения о помещениях, машино-местах, созданных, образованных или характеристики которых подлежат изменению в связи с реконструкцией здания, сооружения		
Обозначение (номер) помещения, машино-места на плане здания, сооружения, плане этажа 213		
Кадастровый номер –		
№ п/п	**Наименование характеристики**	**Значение характеристики**
1	2	3
1	**Вид объекта недвижимости (помещение, машино-место)**	Помещение
2	**Ранее присвоенный государственный учетный номер помещения, машино-места (кадастровый, инвентарный или условный номер)**	–
3	**Кадастровый номер исходного объекта недвижимости (объектов недвижимости)**	–
4	**Номер, тип этажа (этажей), на котором (которых) расположено помещение, машино-место**	21 - Этаж
5	**Адрес помещения, машино-места**	Российская Федерация, Тюменская обл., Тюмень г, Дамбовская ул, 29 д, 1 корп, 213 кв
	Местоположения помещения, машино-места	–
	Дополнение местоположения помещения, машино-места	–
6	**Площадь помещения, машино-места (Р), м^2**	33.9
7	**Назначение помещения**	жилое
8	**Вид жилого помещения (квартира, комната (в квартире), если жилое помещение расположено в многоквартирном доме**	квартира
9	**Вид (виды) разрешенного использования помещения**	–
10	**Наименование помещения**	Квартира № 213
11	**Кадастровый номер (при наличии) или обозначение на плане этажа (или поэтажном плане) квартиры, в которой расположена комната**	–
12	**Сведения об отнесении к общему имуществу в многоквартирном доме или к вспомогательным помещениям**	–

13	**Сведения об отнесении к специализированному жилищному фонду или к жилым помещениям наемного дома социального использования или наемного дома коммерческого использования**	–
14	**Сведения о включении помещения в единый государственный реестр объектов культурного наследия (памятников истории и культуры) народов Российской Федерации**	–
14.1	Регистрационный номер, вид и наименование объекта недвижимости в едином государственном реестре объектов культурного наследия (памятников истории и культуры) народов Российской Федерации либо регистрационный номер учетной карты объекта, представляющего собой историко-культурную ценность, вид и наименование выявленного объекта культурного наследия	–
14.2	Реквизиты решений Правительства Российской Федерации, органов охраны объектов культурного наследия о включении объекта недвижимости в единый государственный реестр объектов культурного наследия (памятников истории и культуры) народов Российской Федерации либо об отнесении объекта недвижимости к выявленным объектам культурного наследия, подлежащим государственной охране	–
14.3	Реквизиты документа, на основании которого установлены требования к сохранению, содержанию и использованию объектов культурного наследия (памятников истории и культуры) народов Российской Федерации, требования к обеспечению доступа к таким объектам либо выявленному объекту культурного наследия	–

1. Сведения о помещениях, машино-местах, созданных, образованных или характеристики которых подлежат изменению в связи с реконструкцией здания, сооружения		
Обозначение (номер) помещения, машино-места на плане здания, сооружения, плане этажа 214		
Кадастровый номер –		
№ п/п	**Наименование характеристики**	**Значение характеристики**
1	2	3
1	**Вид объекта недвижимости (помещение, машино-место)**	Помещение
2	**Ранее присвоенный государственный учетный номер помещения, машино-места (кадастровый, инвентарный или условный номер)**	–
3	**Кадастровый номер исходного объекта недвижимости (объектов недвижимости)**	–
4	**Номер, тип этажа (этажей), на котором (которых) расположено помещение, машино-место**	21 - Этаж
5	**Адрес помещения, машино-места**	Российская Федерация, Тюменская обл., Тюмень г, Дамбовская ул, 29 д, 1 корп, 214 кв
	Местоположения помещения, машино-места	–
	Дополнение местоположения помещения, машино-места	–
6	**Площадь помещения, машино-места (Р), м^2**	24.8
7	**Назначение помещения**	жилое
8	**Вид жилого помещения (квартира, комната (в квартире), если жилое помещение расположено в многоквартирном доме**	квартира
9	**Вид (виды) разрешенного использования помещения**	–
10	**Наименование помещения**	Квартира № 214
11	**Кадастровый номер (при наличии) или обозначение на плане этажа (или поэтажном плане) квартиры, в которой расположена комната**	–
12	**Сведения об отнесении к общему имуществу в многоквартирном доме или к вспомогательным помещениям**	–

13	**Сведения об отнесении к специализированному жилищному фонду или к жилым помещениям наемного дома социального использования или наемного дома коммерческого использования**	–
14	**Сведения о включении помещения в единый государственный реестр объектов культурного наследия (памятников истории и культуры) народов Российской Федерации**	–
14.1	Регистрационный номер, вид и наименование объекта недвижимости в едином государственном реестре объектов культурного наследия (памятников истории и культуры) народов Российской Федерации либо регистрационный номер учетной карты объекта, представляющего собой историко-культурную ценность, вид и наименование выявленного объекта культурного наследия	–
14.2	Реквизиты решений Правительства Российской Федерации, органов охраны объектов культурного наследия о включении объекта недвижимости в единый государственный реестр объектов культурного наследия (памятников истории и культуры) народов Российской Федерации либо об отнесении объекта недвижимости к выявленным объектам культурного наследия, подлежащим государственной охране	–
14.3	Реквизиты документа, на основании которого установлены требования к сохранению, содержанию и использованию объектов культурного наследия (памятников истории и культуры) народов Российской Федерации, требования к обеспечению доступа к таким объектам либо выявленному объекту культурного наследия	–

1. Сведения о помещениях, машино-местах, созданных, образованных или характеристики которых подлежат изменению в связи с реконструкцией здания, сооружения		
Обозначение (номер) помещения, машино-места на плане здания, сооружения, плане этажа 215		
Кадастровый номер –		
№ п/п	**Наименование характеристики**	**Значение характеристики**
1	2	3
1	**Вид объекта недвижимости (помещение, машино-место)**	Помещение
2	**Ранее присвоенный государственный учетный номер помещения, машино-места (кадастровый, инвентарный или условный номер)**	–
3	**Кадастровый номер исходного объекта недвижимости (объектов недвижимости)**	–
4	**Номер, тип этажа (этажей), на котором (которых) расположено помещение, машино-место**	21 - Этаж
5	**Адрес помещения, машино-места**	Российская Федерация, Тюменская обл., Тюмень г, Дамбовская ул, 29 д, 1 корп, 215 кв
	Местоположения помещения, машино-места	–
	Дополнение местоположения помещения, машино-места	–
6	**Площадь помещения, машино-места (Р), м^2**	24.8
7	**Назначение помещения**	жилое
8	**Вид жилого помещения (квартира, комната (в квартире), если жилое помещение расположено в многоквартирном доме**	квартира
9	**Вид (виды) разрешенного использования помещения**	–
10	**Наименование помещения**	Квартира № 215
11	**Кадастровый номер (при наличии) или обозначение на плане этажа (или поэтажном плане) квартиры, в которой расположена комната**	–
12	**Сведения об отнесении к общему имуществу в многоквартирном доме или к вспомогательным помещениям**	–

13	**Сведения об отнесении к специализированному жилищному фонду или к жилым помещениям наемного дома социального использования или наемного дома коммерческого использования**	–
14	**Сведения о включении помещения в единый государственный реестр объектов культурного наследия (памятников истории и культуры) народов Российской Федерации**	–
14.1	Регистрационный номер, вид и наименование объекта недвижимости в едином государственном реестре объектов культурного наследия (памятников истории и культуры) народов Российской Федерации либо регистрационный номер учетной карты объекта, представляющего собой историко-культурную ценность, вид и наименование выявленного объекта культурного наследия	–
14.2	Реквизиты решений Правительства Российской Федерации, органов охраны объектов культурного наследия о включении объекта недвижимости в единый государственный реестр объектов культурного наследия (памятников истории и культуры) народов Российской Федерации либо об отнесении объекта недвижимости к выявленным объектам культурного наследия, подлежащим государственной охране	–
14.3	Реквизиты документа, на основании которого установлены требования к сохранению, содержанию и использованию объектов культурного наследия (памятников истории и культуры) народов Российской Федерации, требования к обеспечению доступа к таким объектам либо выявленному объекту культурного наследия	–

1. Сведения о помещениях, машино-местах, созданных, образованных или характеристики которых подлежат изменению в связи с реконструкцией здания, сооружения		
Обозначение (номер) помещения, машино-места на плане здания, сооружения, плане этажа 216		
Кадастровый номер –		
№ п/п	**Наименование характеристики**	**Значение характеристики**
1	2	3
1	**Вид объекта недвижимости (помещение, машино-место)**	Помещение
2	**Ранее присвоенный государственный учетный номер помещения, машино-места (кадастровый, инвентарный или условный номер)**	–
3	**Кадастровый номер исходного объекта недвижимости (объектов недвижимости)**	–
4	**Номер, тип этажа (этажей), на котором (которых) расположено помещение, машино-место**	21 - Этаж
5	**Адрес помещения, машино-места**	Российская Федерация, Тюменская обл., Тюмень г, Дамбовская ул, 29 д, 1 корп, 216 кв
	Местоположения помещения, машино-места	–
	Дополнение местоположения помещения, машино-места	–
6	**Площадь помещения, машино-места (Р), м^2**	34.1
7	**Назначение помещения**	жилое
8	**Вид жилого помещения (квартира, комната (в квартире), если жилое помещение расположено в многоквартирном доме**	квартира
9	**Вид (виды) разрешенного использования помещения**	–
10	**Наименование помещения**	Квартира № 216
11	**Кадастровый номер (при наличии) или обозначение на плане этажа (или поэтажном плане) квартиры, в которой расположена комната**	–
12	**Сведения об отнесении к общему имуществу в многоквартирном доме или к вспомогательным помещениям**	–

13	**Сведения об отнесении к специализированному жилищному фонду или к жилым помещениям наемного дома социального использования или наемного дома коммерческого использования**	–
14	**Сведения о включении помещения в единый государственный реестр объектов культурного наследия (памятников истории и культуры) народов Российской Федерации**	–
14.1	Регистрационный номер, вид и наименование объекта недвижимости в едином государственном реестре объектов культурного наследия (памятников истории и культуры) народов Российской Федерации либо регистрационный номер учетной карты объекта, представляющего собой историко-культурную ценность, вид и наименование выявленного объекта культурного наследия	–
14.2	Реквизиты решений Правительства Российской Федерации, органов охраны объектов культурного наследия о включении объекта недвижимости в единый государственный реестр объектов культурного наследия (памятников истории и культуры) народов Российской Федерации либо об отнесении объекта недвижимости к выявленным объектам культурного наследия, подлежащим государственной охране	–
14.3	Реквизиты документа, на основании которого установлены требования к сохранению, содержанию и использованию объектов культурного наследия (памятников истории и культуры) народов Российской Федерации, требования к обеспечению доступа к таким объектам либо выявленному объекту культурного наследия	–

1. Сведения о помещениях, машино-местах, созданных, образованных или характеристики которых подлежат изменению в связи с реконструкцией здания, сооружения		
Обозначение (номер) помещения, машино-места на плане здания, сооружения, плане этажа 217		
Кадастровый номер –		
№ п/п	**Наименование характеристики**	**Значение характеристики**
1	2	3
1	**Вид объекта недвижимости (помещение, машино-место)**	Помещение
2	**Ранее присвоенный государственный учетный номер помещения, машино-места (кадастровый, инвентарный или условный номер)**	–
3	**Кадастровый номер исходного объекта недвижимости (объектов недвижимости)**	–
4	**Номер, тип этажа (этажей), на котором (которых) расположено помещение, машино-место**	21 - Этаж
5	**Адрес помещения, машино-места**	Российская Федерация, Тюменская обл., Тюмень г, Дамбовская ул, 29 д, 1 корп, 217 кв
	Местоположения помещения, машино-места	–
	Дополнение местоположения помещения, машино-места	–
6	**Площадь помещения, машино-места (Р), м^2**	32.9
7	**Назначение помещения**	жилое
8	**Вид жилого помещения (квартира, комната (в квартире), если жилое помещение расположено в многоквартирном доме**	квартира
9	**Вид (виды) разрешенного использования помещения**	–
10	**Наименование помещения**	Квартира № 217
11	**Кадастровый номер (при наличии) или обозначение на плане этажа (или поэтажном плане) квартиры, в которой расположена комната**	–
12	**Сведения об отнесении к общему имуществу в многоквартирном доме или к вспомогательным помещениям**	–

13	**Сведения об отнесении к специализированному жилищному фонду или к жилым помещениям наемного дома социального использования или наемного дома коммерческого использования**	–
14	**Сведения о включении помещения в единый государственный реестр объектов культурного наследия (памятников истории и культуры) народов Российской Федерации**	–
14.1	Регистрационный номер, вид и наименование объекта недвижимости в едином государственном реестре объектов культурного наследия (памятников истории и культуры) народов Российской Федерации либо регистрационный номер учетной карты объекта, представляющего собой историко-культурную ценность, вид и наименование выявленного объекта культурного наследия	–
14.2	Реквизиты решений Правительства Российской Федерации, органов охраны объектов культурного наследия о включении объекта недвижимости в единый государственный реестр объектов культурного наследия (памятников истории и культуры) народов Российской Федерации либо об отнесении объекта недвижимости к выявленным объектам культурного наследия, подлежащим государственной охране	–
14.3	Реквизиты документа, на основании которого установлены требования к сохранению, содержанию и использованию объектов культурного наследия (памятников истории и культуры) народов Российской Федерации, требования к обеспечению доступа к таким объектам либо выявленному объекту культурного наследия	–

1. Сведения о помещениях, машино-местах, созданных, образованных или характеристики которых подлежат изменению в связи с реконструкцией здания, сооружения		
Обозначение (номер) помещения, машино-места на плане здания, сооружения, плане этажа 218		
Кадастровый номер –		
№ п/п	**Наименование характеристики**	**Значение характеристики**
1	2	3
1	**Вид объекта недвижимости (помещение, машино-место)**	Помещение
2	**Ранее присвоенный государственный учетный номер помещения, машино-места (кадастровый, инвентарный или условный номер)**	–
3	**Кадастровый номер исходного объекта недвижимости (объектов недвижимости)**	–
4	**Номер, тип этажа (этажей), на котором (которых) расположено помещение, машино-место**	21 - Этаж
5	**Адрес помещения, машино-места**	Российская Федерация, Тюменская обл., Тюмень г, Дамбовская ул, 29 д, 1 корп, 218 кв
	Местоположения помещения, машино-места	–
	Дополнение местоположения помещения, машино-места	–
6	**Площадь помещения, машино-места (Р), м^2**	33.1
7	**Назначение помещения**	жилое
8	**Вид жилого помещения (квартира, комната (в квартире), если жилое помещение расположено в многоквартирном доме**	квартира
9	**Вид (виды) разрешенного использования помещения**	–
10	**Наименование помещения**	Квартира № 218
11	**Кадастровый номер (при наличии) или обозначение на плане этажа (или поэтажном плане) квартиры, в которой расположена комната**	–
12	**Сведения об отнесении к общему имуществу в многоквартирном доме или к вспомогательным помещениям**	–

13	**Сведения об отнесении к специализированному жилищному фонду или к жилым помещениям наемного дома социального использования или наемного дома коммерческого использования**	–
14	**Сведения о включении помещения в единый государственный реестр объектов культурного наследия (памятников истории и культуры) народов Российской Федерации**	–
14.1	Регистрационный номер, вид и наименование объекта недвижимости в едином государственном реестре объектов культурного наследия (памятников истории и культуры) народов Российской Федерации либо регистрационный номер учетной карты объекта, представляющего собой историко-культурную ценность, вид и наименование выявленного объекта культурного наследия	–
14.2	Реквизиты решений Правительства Российской Федерации, органов охраны объектов культурного наследия о включении объекта недвижимости в единый государственный реестр объектов культурного наследия (памятников истории и культуры) народов Российской Федерации либо об отнесении объекта недвижимости к выявленным объектам культурного наследия, подлежащим государственной охране	–
14.3	Реквизиты документа, на основании которого установлены требования к сохранению, содержанию и использованию объектов культурного наследия (памятников истории и культуры) народов Российской Федерации, требования к обеспечению доступа к таким объектам либо выявленному объекту культурного наследия	–

1. Сведения о помещениях, машино-местах, созданных, образованных или характеристики которых подлежат изменению в связи с реконструкцией здания, сооружения		
Обозначение (номер) помещения, машино-места на плане здания, сооружения, плане этажа 219		
Кадастровый номер –		
№ п/п	**Наименование характеристики**	**Значение характеристики**
1	2	3
1	**Вид объекта недвижимости (помещение, машино-место)**	Помещение
2	**Ранее присвоенный государственный учетный номер помещения, машино-места (кадастровый, инвентарный или условный номер)**	–
3	**Кадастровый номер исходного объекта недвижимости (объектов недвижимости)**	–
4	**Номер, тип этажа (этажей), на котором (которых) расположено помещение, машино-место**	21 - Значение отсутствует
5	**Адрес помещения, машино-места**	Российская Федерация, Тюменская обл., Тюмень г, Дамбовская ул, 29 д, 1 корп, 219 кв
	Местоположения помещения, машино-места	–
	Дополнение местоположения помещения, машино-места	–
6	**Площадь помещения, машино-места (Р), м^2**	35.4
7	**Назначение помещения**	жилое
8	**Вид жилого помещения (квартира, комната (в квартире), если жилое помещение расположено в многоквартирном доме**	квартира
9	**Вид (виды) разрешенного использования помещения**	–
10	**Наименование помещения**	Квартира № 219
11	**Кадастровый номер (при наличии) или обозначение на плане этажа (или поэтажном плане) квартиры, в которой расположена комната**	–
12	**Сведения об отнесении к общему имуществу в многоквартирном доме или к вспомогательным помещениям**	–

13	**Сведения об отнесении к специализированному жилищному фонду или к жилым помещениям наемного дома социального использования или наемного дома коммерческого использования**	–
14	**Сведения о включении помещения в единый государственный реестр объектов культурного наследия (памятников истории и культуры) народов Российской Федерации**	–
14.1	Регистрационный номер, вид и наименование объекта недвижимости в едином государственном реестре объектов культурного наследия (памятников истории и культуры) народов Российской Федерации либо регистрационный номер учетной карты объекта, представляющего собой историко-культурную ценность, вид и наименование выявленного объекта культурного наследия	–
14.2	Реквизиты решений Правительства Российской Федерации, органов охраны объектов культурного наследия о включении объекта недвижимости в единый государственный реестр объектов культурного наследия (памятников истории и культуры) народов Российской Федерации либо об отнесении объекта недвижимости к выявленным объектам культурного наследия, подлежащим государственной охране	–
14.3	Реквизиты документа, на основании которого установлены требования к сохранению, содержанию и использованию объектов культурного наследия (памятников истории и культуры) народов Российской Федерации, требования к обеспечению доступа к таким объектам либо выявленному объекту культурного наследия	–

1. Сведения о помещениях, машино-местах, созданных, образованных или характеристики которых подлежат изменению в связи с реконструкцией здания, сооружения		
Обозначение (номер) помещения, машино-места на плане здания, сооружения, плане этажа 220		
Кадастровый номер –		
№ п/п	**Наименование характеристики**	**Значение характеристики**
1	2	3
1	**Вид объекта недвижимости (помещение, машино-место)**	Помещение
2	**Ранее присвоенный государственный учетный номер помещения, машино-места (кадастровый, инвентарный или условный номер)**	–
3	**Кадастровый номер исходного объекта недвижимости (объектов недвижимости)**	–
4	**Номер, тип этажа (этажей), на котором (которых) расположено помещение, машино-место**	21 - Этаж
5	**Адрес помещения, машино-места**	Российская Федерация, Тюменская обл., Тюмень г, Дамбовская ул, 29 д, 1 корп, 220 кв
	Местоположения помещения, машино-места	–
	Дополнение местоположения помещения, машино-места	–
6	**Площадь помещения, машино-места (Р), м^2**	68.4
7	**Назначение помещения**	жилое
8	**Вид жилого помещения (квартира, комната (в квартире), если жилое помещение расположено в многоквартирном доме**	квартира
9	**Вид (виды) разрешенного использования помещения**	–
10	**Наименование помещения**	Квартира № 220
11	**Кадастровый номер (при наличии) или обозначение на плане этажа (или поэтажном плане) квартиры, в которой расположена комната**	–
12	**Сведения об отнесении к общему имуществу в многоквартирном доме или к вспомогательным помещениям**	–

13	**Сведения об отнесении к специализированному жилищному фонду или к жилым помещениям наемного дома социального использования или наемного дома коммерческого использования**	–
14	**Сведения о включении помещения в единый государственный реестр объектов культурного наследия (памятников истории и культуры) народов Российской Федерации**	–
14.1	Регистрационный номер, вид и наименование объекта недвижимости в едином государственном реестре объектов культурного наследия (памятников истории и культуры) народов Российской Федерации либо регистрационный номер учетной карты объекта, представляющего собой историко-культурную ценность, вид и наименование выявленного объекта культурного наследия	–
14.2	Реквизиты решений Правительства Российской Федерации, органов охраны объектов культурного наследия о включении объекта недвижимости в единый государственный реестр объектов культурного наследия (памятников истории и культуры) народов Российской Федерации либо об отнесении объекта недвижимости к выявленным объектам культурного наследия, подлежащим государственной охране	–
14.3	Реквизиты документа, на основании которого установлены требования к сохранению, содержанию и использованию объектов культурного наследия (памятников истории и культуры) народов Российской Федерации, требования к обеспечению доступа к таким объектам либо выявленному объекту культурного наследия	–

1. Сведения о помещениях, машино-местах, созданных, образованных или характеристики которых подлежат изменению в связи с реконструкцией здания, сооружения		
Обозначение (номер) помещения, машино-места на плане здания, сооружения, плане этажа 221		
Кадастровый номер –		
№ п/п	**Наименование характеристики**	**Значение характеристики**
1	2	3
1	**Вид объекта недвижимости (помещение, машино-место)**	Помещение
2	**Ранее присвоенный государственный учетный номер помещения, машино-места (кадастровый, инвентарный или условный номер)**	–
3	**Кадастровый номер исходного объекта недвижимости (объектов недвижимости)**	–
4	**Номер, тип этажа (этажей), на котором (которых) расположено помещение, машино-место**	22 - Этаж
5	**Адрес помещения, машино-места**	Российская Федерация, Тюменская обл., Тюмень г, Дамбовская ул, 29 д, 1 корп, 221 кв
	Местоположения помещения, машино-места	–
	Дополнение местоположения помещения, машино-места	–
6	**Площадь помещения, машино-места (Р), м^2**	51.2
7	**Назначение помещения**	жилое
8	**Вид жилого помещения (квартира, комната (в квартире), если жилое помещение расположено в многоквартирном доме**	квартира
9	**Вид (виды) разрешенного использования помещения**	–
10	**Наименование помещения**	Квартира № 221
11	**Кадастровый номер (при наличии) или обозначение на плане этажа (или поэтажном плане) квартиры, в которой расположена комната**	–
12	**Сведения об отнесении к общему имуществу в многоквартирном доме или к вспомогательным помещениям**	–

13	**Сведения об отнесении к специализированному жилищному фонду или к жилым помещениям наемного дома социального использования или наемного дома коммерческого использования**	–
14	**Сведения о включении помещения в единый государственный реестр объектов культурного наследия (памятников истории и культуры) народов Российской Федерации**	–
14.1	Регистрационный номер, вид и наименование объекта недвижимости в едином государственном реестре объектов культурного наследия (памятников истории и культуры) народов Российской Федерации либо регистрационный номер учетной карты объекта, представляющего собой историко-культурную ценность, вид и наименование выявленного объекта культурного наследия	–
14.2	Реквизиты решений Правительства Российской Федерации, органов охраны объектов культурного наследия о включении объекта недвижимости в единый государственный реестр объектов культурного наследия (памятников истории и культуры) народов Российской Федерации либо об отнесении объекта недвижимости к выявленным объектам культурного наследия, подлежащим государственной охране	–
14.3	Реквизиты документа, на основании которого установлены требования к сохранению, содержанию и использованию объектов культурного наследия (памятников истории и культуры) народов Российской Федерации, требования к обеспечению доступа к таким объектам либо выявленному объекту культурного наследия	–

1. Сведения о помещениях, машино-местах, созданных, образованных или характеристики которых подлежат изменению в связи с реконструкцией здания, сооружения		
Обозначение (номер) помещения, машино-места на плане здания, сооружения, плане этажа 222		
Кадастровый номер –		
№ п/п	**Наименование характеристики**	**Значение характеристики**
1	2	3
1	**Вид объекта недвижимости (помещение, машино-место)**	Помещение
2	**Ранее присвоенный государственный учетный номер помещения, машино-места (кадастровый, инвентарный или условный номер)**	–
3	**Кадастровый номер исходного объекта недвижимости (объектов недвижимости)**	–
4	**Номер, тип этажа (этажей), на котором (которых) расположено помещение, машино-место**	22 - Этаж
5	**Адрес помещения, машино-места**	Российская Федерация, Тюменская обл., Тюмень г, Дамбовская ул, 29 д, 1 корп, 222 кв
	Местоположения помещения, машино-места	–
	Дополнение местоположения помещения, машино-места	–
6	**Площадь помещения, машино-места (Р), м^2**	55.5
7	**Назначение помещения**	жилое
8	**Вид жилого помещения (квартира, комната (в квартире), если жилое помещение расположено в многоквартирном доме**	квартира
9	**Вид (виды) разрешенного использования помещения**	–
10	**Наименование помещения**	Квартира № 222
11	**Кадастровый номер (при наличии) или обозначение на плане этажа (или поэтажном плане) квартиры, в которой расположена комната**	–
12	**Сведения об отнесении к общему имуществу в многоквартирном доме или к вспомогательным помещениям**	–

13	**Сведения об отнесении к специализированному жилищному фонду или к жилым помещениям наемного дома социального использования или наемного дома коммерческого использования**	–
14	**Сведения о включении помещения в единый государственный реестр объектов культурного наследия (памятников истории и культуры) народов Российской Федерации**	–
14.1	Регистрационный номер, вид и наименование объекта недвижимости в едином государственном реестре объектов культурного наследия (памятников истории и культуры) народов Российской Федерации либо регистрационный номер учетной карты объекта, представляющего собой историко-культурную ценность, вид и наименование выявленного объекта культурного наследия	–
14.2	Реквизиты решений Правительства Российской Федерации, органов охраны объектов культурного наследия о включении объекта недвижимости в единый государственный реестр объектов культурного наследия (памятников истории и культуры) народов Российской Федерации либо об отнесении объекта недвижимости к выявленным объектам культурного наследия, подлежащим государственной охране	–
14.3	Реквизиты документа, на основании которого установлены требования к сохранению, содержанию и использованию объектов культурного наследия (памятников истории и культуры) народов Российской Федерации, требования к обеспечению доступа к таким объектам либо выявленному объекту культурного наследия	–

1. Сведения о помещениях, машино-местах, созданных, образованных или характеристики которых подлежат изменению в связи с реконструкцией здания, сооружения		
Обозначение (номер) помещения, машино-места на плане здания, сооружения, плане этажа 223		
Кадастровый номер –		
№ п/п	**Наименование характеристики**	**Значение характеристики**
1	2	3
1	**Вид объекта недвижимости (помещение, машино-место)**	Помещение
2	**Ранее присвоенный государственный учетный номер помещения, машино-места (кадастровый, инвентарный или условный номер)**	–
3	**Кадастровый номер исходного объекта недвижимости (объектов недвижимости)**	–
4	**Номер, тип этажа (этажей), на котором (которых) расположено помещение, машино-место**	22 - Этаж
5	**Адрес помещения, машино-места**	Российская Федерация, Тюменская обл., Тюмень г, Дамбовская ул, 29 д, 1 корп, 223 кв
	Местоположения помещения, машино-места	–
	Дополнение местоположения помещения, машино-места	–
6	**Площадь помещения, машино-места (Р), м^2**	47.7
7	**Назначение помещения**	жилое
8	**Вид жилого помещения (квартира, комната (в квартире), если жилое помещение расположено в многоквартирном доме**	квартира
9	**Вид (виды) разрешенного использования помещения**	–
10	**Наименование помещения**	Квартира № 223
11	**Кадастровый номер (при наличии) или обозначение на плане этажа (или поэтажном плане) квартиры, в которой расположена комната**	–
12	**Сведения об отнесении к общему имуществу в многоквартирном доме или к вспомогательным помещениям**	–

13	**Сведения об отнесении к специализированному жилищному фонду или к жилым помещениям наемного дома социального использования или наемного дома коммерческого использования**	–
14	**Сведения о включении помещения в единый государственный реестр объектов культурного наследия (памятников истории и культуры) народов Российской Федерации**	–
14.1	Регистрационный номер, вид и наименование объекта недвижимости в едином государственном реестре объектов культурного наследия (памятников истории и культуры) народов Российской Федерации либо регистрационный номер учетной карты объекта, представляющего собой историко-культурную ценность, вид и наименование выявленного объекта культурного наследия	–
14.2	Реквизиты решений Правительства Российской Федерации, органов охраны объектов культурного наследия о включении объекта недвижимости в единый государственный реестр объектов культурного наследия (памятников истории и культуры) народов Российской Федерации либо об отнесении объекта недвижимости к выявленным объектам культурного наследия, подлежащим государственной охране	–
14.3	Реквизиты документа, на основании которого установлены требования к сохранению, содержанию и использованию объектов культурного наследия (памятников истории и культуры) народов Российской Федерации, требования к обеспечению доступа к таким объектам либо выявленному объекту культурного наследия	–

1. Сведения о помещениях, машино-местах, созданных, образованных или характеристики которых подлежат изменению в связи с реконструкцией здания, сооружения		
Обозначение (номер) помещения, машино-места на плане здания, сооружения, плане этажа 224		
Кадастровый номер –		
№ п/п	**Наименование характеристики**	**Значение характеристики**
1	2	3
1	**Вид объекта недвижимости (помещение, машино-место)**	Помещение
2	**Ранее присвоенный государственный учетный номер помещения, машино-места (кадастровый, инвентарный или условный номер)**	–
3	**Кадастровый номер исходного объекта недвижимости (объектов недвижимости)**	–
4	**Номер, тип этажа (этажей), на котором (которых) расположено помещение, машино-место**	22 - Этаж
5	**Адрес помещения, машино-места**	Российская Федерация, Тюменская обл., Тюмень г, Дамбовская ул, 29 д, 1 корп, 224 кв
	Местоположения помещения, машино-места	–
	Дополнение местоположения помещения, машино-места	–
6	**Площадь помещения, машино-места (Р), м^2**	34.1
7	**Назначение помещения**	жилое
8	**Вид жилого помещения (квартира, комната (в квартире), если жилое помещение расположено в многоквартирном доме**	квартира
9	**Вид (виды) разрешенного использования помещения**	–
10	**Наименование помещения**	Квартира № 224
11	**Кадастровый номер (при наличии) или обозначение на плане этажа (или поэтажном плане) квартиры, в которой расположена комната**	–
12	**Сведения об отнесении к общему имуществу в многоквартирном доме или к вспомогательным помещениям**	–

13	**Сведения об отнесении к специализированному жилищному фонду или к жилым помещениям наемного дома социального использования или наемного дома коммерческого использования**	–
14	**Сведения о включении помещения в единый государственный реестр объектов культурного наследия (памятников истории и культуры) народов Российской Федерации**	–
14.1	Регистрационный номер, вид и наименование объекта недвижимости в едином государственном реестре объектов культурного наследия (памятников истории и культуры) народов Российской Федерации либо регистрационный номер учетной карты объекта, представляющего собой историко-культурную ценность, вид и наименование выявленного объекта культурного наследия	–
14.2	Реквизиты решений Правительства Российской Федерации, органов охраны объектов культурного наследия о включении объекта недвижимости в единый государственный реестр объектов культурного наследия (памятников истории и культуры) народов Российской Федерации либо об отнесении объекта недвижимости к выявленным объектам культурного наследия, подлежащим государственной охране	–
14.3	Реквизиты документа, на основании которого установлены требования к сохранению, содержанию и использованию объектов культурного наследия (памятников истории и культуры) народов Российской Федерации, требования к обеспечению доступа к таким объектам либо выявленному объекту культурного наследия	–

1. Сведения о помещениях, машино-местах, созданных, образованных или характеристики которых подлежат изменению в связи с реконструкцией здания, сооружения		
Обозначение (номер) помещения, машино-места на плане здания, сооружения, плане этажа 225		
Кадастровый номер –		
№ п/п	**Наименование характеристики**	**Значение характеристики**
1	2	3
1	**Вид объекта недвижимости (помещение, машино-место)**	Помещение
2	**Ранее присвоенный государственный учетный номер помещения, машино-места (кадастровый, инвентарный или условный номер)**	–
3	**Кадастровый номер исходного объекта недвижимости (объектов недвижимости)**	–
4	**Номер, тип этажа (этажей), на котором (которых) расположено помещение, машино-место**	22 - Этаж
5	**Адрес помещения, машино-места**	Российская Федерация, Тюменская обл., Тюмень г, Дамбовская ул, 29 д, 1 корп, 225 кв
	Местоположения помещения, машино-места	–
	Дополнение местоположения помещения, машино-места	–
6	**Площадь помещения, машино-места (Р), м^2**	24.7
7	**Назначение помещения**	жилое
8	**Вид жилого помещения (квартира, комната (в квартире), если жилое помещение расположено в многоквартирном доме**	квартира
9	**Вид (виды) разрешенного использования помещения**	–
10	**Наименование помещения**	Квартира № 225
11	**Кадастровый номер (при наличии) или обозначение на плане этажа (или поэтажном плане) квартиры, в которой расположена комната**	–
12	**Сведения об отнесении к общему имуществу в многоквартирном доме или к вспомогательным помещениям**	–

13	**Сведения об отнесении к специализированному жилищному фонду или к жилым помещениям наемного дома социального использования или наемного дома коммерческого использования**	–
14	**Сведения о включении помещения в единый государственный реестр объектов культурного наследия (памятников истории и культуры) народов Российской Федерации**	–
14.1	Регистрационный номер, вид и наименование объекта недвижимости в едином государственном реестре объектов культурного наследия (памятников истории и культуры) народов Российской Федерации либо регистрационный номер учетной карты объекта, представляющего собой историко-культурную ценность, вид и наименование выявленного объекта культурного наследия	–
14.2	Реквизиты решений Правительства Российской Федерации, органов охраны объектов культурного наследия о включении объекта недвижимости в единый государственный реестр объектов культурного наследия (памятников истории и культуры) народов Российской Федерации либо об отнесении объекта недвижимости к выявленным объектам культурного наследия, подлежащим государственной охране	–
14.3	Реквизиты документа, на основании которого установлены требования к сохранению, содержанию и использованию объектов культурного наследия (памятников истории и культуры) народов Российской Федерации, требования к обеспечению доступа к таким объектам либо выявленному объекту культурного наследия	–

1. Сведения о помещениях, машино-местах, созданных, образованных или характеристики которых подлежат изменению в связи с реконструкцией здания, сооружения		
Обозначение (номер) помещения, машино-места на плане здания, сооружения, плане этажа 226		
Кадастровый номер –		
№ п/п	**Наименование характеристики**	**Значение характеристики**
1	2	3
1	**Вид объекта недвижимости (помещение, машино-место)**	Помещение
2	**Ранее присвоенный государственный учетный номер помещения, машино-места (кадастровый, инвентарный или условный номер)**	–
3	**Кадастровый номер исходного объекта недвижимости (объектов недвижимости)**	–
4	**Номер, тип этажа (этажей), на котором (которых) расположено помещение, машино-место**	22 - Значение отсутствует
5	**Адрес помещения, машино-места**	Российская Федерация, Тюменская обл., Тюмень г, Дамбовская ул, 29 д, 1 корп, 226 кв
	Местоположения помещения, машино-места	–
	Дополнение местоположения помещения, машино-места	–
6	**Площадь помещения, машино-места (Р), м^2**	24.7
7	**Назначение помещения**	жилое
8	**Вид жилого помещения (квартира, комната (в квартире), если жилое помещение расположено в многоквартирном доме**	квартира
9	**Вид (виды) разрешенного использования помещения**	–
10	**Наименование помещения**	Квартира № 226
11	**Кадастровый номер (при наличии) или обозначение на плане этажа (или поэтажном плане) квартиры, в которой расположена комната**	–
12	**Сведения об отнесении к общему имуществу в многоквартирном доме или к вспомогательным помещениям**	–

13	**Сведения об отнесении к специализированному жилищному фонду или к жилым помещениям наемного дома социального использования или наемного дома коммерческого использования**	–
14	**Сведения о включении помещения в единый государственный реестр объектов культурного наследия (памятников истории и культуры) народов Российской Федерации**	–
14.1	Регистрационный номер, вид и наименование объекта недвижимости в едином государственном реестре объектов культурного наследия (памятников истории и культуры) народов Российской Федерации либо регистрационный номер учетной карты объекта, представляющего собой историко-культурную ценность, вид и наименование выявленного объекта культурного наследия	–
14.2	Реквизиты решений Правительства Российской Федерации, органов охраны объектов культурного наследия о включении объекта недвижимости в единый государственный реестр объектов культурного наследия (памятников истории и культуры) народов Российской Федерации либо об отнесении объекта недвижимости к выявленным объектам культурного наследия, подлежащим государственной охране	–
14.3	Реквизиты документа, на основании которого установлены требования к сохранению, содержанию и использованию объектов культурного наследия (памятников истории и культуры) народов Российской Федерации, требования к обеспечению доступа к таким объектам либо выявленному объекту культурного наследия	–

1. Сведения о помещениях, машино-местах, созданных, образованных или характеристики которых подлежат изменению в связи с реконструкцией здания, сооружения		
Обозначение (номер) помещения, машино-места на плане здания, сооружения, плане этажа 227		
Кадастровый номер –		
№ п/п	**Наименование характеристики**	**Значение характеристики**
1	2	3
1	**Вид объекта недвижимости (помещение, машино-место)**	Помещение
2	**Ранее присвоенный государственный учетный номер помещения, машино-места (кадастровый, инвентарный или условный номер)**	–
3	**Кадастровый номер исходного объекта недвижимости (объектов недвижимости)**	–
4	**Номер, тип этажа (этажей), на котором (которых) расположено помещение, машино-место**	22 - Этаж
5	**Адрес помещения, машино-места**	Российская Федерация, Тюменская обл., Тюмень г, Дамбовская ул, 29 д, 1 корп, 227 кв
	Местоположения помещения, машино-места	–
	Дополнение местоположения помещения, машино-места	–
6	**Площадь помещения, машино-места (Р), м^2**	34.1
7	**Назначение помещения**	жилое
8	**Вид жилого помещения (квартира, комната (в квартире), если жилое помещение расположено в многоквартирном доме**	квартира
9	**Вид (виды) разрешенного использования помещения**	–
10	**Наименование помещения**	Квартира № 227
11	**Кадастровый номер (при наличии) или обозначение на плане этажа (или поэтажном плане) квартиры, в которой расположена комната**	–
12	**Сведения об отнесении к общему имуществу в многоквартирном доме или к вспомогательным помещениям**	–

13	**Сведения об отнесении к специализированному жилищному фонду или к жилым помещениям наемного дома социального использования или наемного дома коммерческого использования**	–
14	**Сведения о включении помещения в единый государственный реестр объектов культурного наследия (памятников истории и культуры) народов Российской Федерации**	–
14.1	Регистрационный номер, вид и наименование объекта недвижимости в едином государственном реестре объектов культурного наследия (памятников истории и культуры) народов Российской Федерации либо регистрационный номер учетной карты объекта, представляющего собой историко-культурную ценность, вид и наименование выявленного объекта культурного наследия	–
14.2	Реквизиты решений Правительства Российской Федерации, органов охраны объектов культурного наследия о включении объекта недвижимости в единый государственный реестр объектов культурного наследия (памятников истории и культуры) народов Российской Федерации либо об отнесении объекта недвижимости к выявленным объектам культурного наследия, подлежащим государственной охране	–
14.3	Реквизиты документа, на основании которого установлены требования к сохранению, содержанию и использованию объектов культурного наследия (памятников истории и культуры) народов Российской Федерации, требования к обеспечению доступа к таким объектам либо выявленному объекту культурного наследия	–

1. Сведения о помещениях, машино-местах, созданных, образованных или характеристики которых подлежат изменению в связи с реконструкцией здания, сооружения		
Обозначение (номер) помещения, машино-места на плане здания, сооружения, плане этажа 228		
Кадастровый номер –		
№ п/п	**Наименование характеристики**	**Значение характеристики**
1	2	3
1	**Вид объекта недвижимости (помещение, машино-место)**	Помещение
2	**Ранее присвоенный государственный учетный номер помещения, машино-места (кадастровый, инвентарный или условный номер)**	–
3	**Кадастровый номер исходного объекта недвижимости (объектов недвижимости)**	–
4	**Номер, тип этажа (этажей), на котором (которых) расположено помещение, машино-место**	22 - Этаж
5	**Адрес помещения, машино-места**	Российская Федерация, Тюменская обл., Тюмень г, Дамбовская ул, 29 д, 1 корп, 228 кв
	Местоположения помещения, машино-места	–
	Дополнение местоположения помещения, машино-места	–
6	**Площадь помещения, машино-места (Р), м^2**	32.7
7	**Назначение помещения**	жилое
8	**Вид жилого помещения (квартира, комната (в квартире), если жилое помещение расположено в многоквартирном доме**	квартира
9	**Вид (виды) разрешенного использования помещения**	–
10	**Наименование помещения**	Квартира № 228
11	**Кадастровый номер (при наличии) или обозначение на плане этажа (или поэтажном плане) квартиры, в которой расположена комната**	–
12	**Сведения об отнесении к общему имуществу в многоквартирном доме или к вспомогательным помещениям**	–

13	**Сведения об отнесении к специализированному жилищному фонду или к жилым помещениям наемного дома социального использования или наемного дома коммерческого использования**	–
14	**Сведения о включении помещения в единый государственный реестр объектов культурного наследия (памятников истории и культуры) народов Российской Федерации**	–
14.1	Регистрационный номер, вид и наименование объекта недвижимости в едином государственном реестре объектов культурного наследия (памятников истории и культуры) народов Российской Федерации либо регистрационный номер учетной карты объекта, представляющего собой историко-культурную ценность, вид и наименование выявленного объекта культурного наследия	–
14.2	Реквизиты решений Правительства Российской Федерации, органов охраны объектов культурного наследия о включении объекта недвижимости в единый государственный реестр объектов культурного наследия (памятников истории и культуры) народов Российской Федерации либо об отнесении объекта недвижимости к выявленным объектам культурного наследия, подлежащим государственной охране	–
14.3	Реквизиты документа, на основании которого установлены требования к сохранению, содержанию и использованию объектов культурного наследия (памятников истории и культуры) народов Российской Федерации, требования к обеспечению доступа к таким объектам либо выявленному объекту культурного наследия	–

1. Сведения о помещениях, машино-местах, созданных, образованных или характеристики которых подлежат изменению в связи с реконструкцией здания, сооружения		
Обозначение (номер) помещения, машино-места на плане здания, сооружения, плане этажа 229		
Кадастровый номер –		
№ п/п	**Наименование характеристики**	**Значение характеристики**
1	2	3
1	**Вид объекта недвижимости (помещение, машино-место)**	Помещение
2	**Ранее присвоенный государственный учетный номер помещения, машино-места (кадастровый, инвентарный или условный номер)**	–
3	**Кадастровый номер исходного объекта недвижимости (объектов недвижимости)**	–
4	**Номер, тип этажа (этажей), на котором (которых) расположено помещение, машино-место**	22 - Этаж
5	**Адрес помещения, машино-места**	Российская Федерация, Тюменская обл., Тюмень г, Дамбовская ул, 29 д, 1 корп, 229 кв
	Местоположения помещения, машино-места	–
	Дополнение местоположения помещения, машино-места	–
6	**Площадь помещения, машино-места (Р), м^2**	33.0
7	**Назначение помещения**	жилое
8	**Вид жилого помещения (квартира, комната (в квартире), если жилое помещение расположено в многоквартирном доме**	квартира
9	**Вид (виды) разрешенного использования помещения**	–
10	**Наименование помещения**	229
11	**Кадастровый номер (при наличии) или обозначение на плане этажа (или поэтажном плане) квартиры, в которой расположена комната**	–
12	**Сведения об отнесении к общему имуществу в многоквартирном доме или к вспомогательным помещениям**	–

13	**Сведения об отнесении к специализированному жилищному фонду или к жилым помещениям наемного дома социального использования или наемного дома коммерческого использования**	–
14	**Сведения о включении помещения в единый государственный реестр объектов культурного наследия (памятников истории и культуры) народов Российской Федерации**	–
14.1	Регистрационный номер, вид и наименование объекта недвижимости в едином государственном реестре объектов культурного наследия (памятников истории и культуры) народов Российской Федерации либо регистрационный номер учетной карты объекта, представляющего собой историко-культурную ценность, вид и наименование выявленного объекта культурного наследия	–
14.2	Реквизиты решений Правительства Российской Федерации, органов охраны объектов культурного наследия о включении объекта недвижимости в единый государственный реестр объектов культурного наследия (памятников истории и культуры) народов Российской Федерации либо об отнесении объекта недвижимости к выявленным объектам культурного наследия, подлежащим государственной охране	–
14.3	Реквизиты документа, на основании которого установлены требования к сохранению, содержанию и использованию объектов культурного наследия (памятников истории и культуры) народов Российской Федерации, требования к обеспечению доступа к таким объектам либо выявленному объекту культурного наследия	–

1. Сведения о помещениях, машино-местах, созданных, образованных или характеристики которых подлежат изменению в связи с реконструкцией здания, сооружения		
Обозначение (номер) помещения, машино-места на плане здания, сооружения, плане этажа 230		
Кадастровый номер –		
№ п/п	**Наименование характеристики**	**Значение характеристики**
1	2	3
1	**Вид объекта недвижимости (помещение, машино-место)**	Помещение
2	**Ранее присвоенный государственный учетный номер помещения, машино-места (кадастровый, инвентарный или условный номер)**	–
3	**Кадастровый номер исходного объекта недвижимости (объектов недвижимости)**	–
4	**Номер, тип этажа (этажей), на котором (которых) расположено помещение, машино-место**	22 - Этаж
5	**Адрес помещения, машино-места**	Российская Федерация, Тюменская обл., Тюмень г, Дамбовская ул, 29 д, 1 корп, 230 кв
	Местоположения помещения, машино-места	–
	Дополнение местоположения помещения, машино-места	–
6	**Площадь помещения, машино-места (Р), м^2**	35.4
7	**Назначение помещения**	жилое
8	**Вид жилого помещения (квартира, комната (в квартире), если жилое помещение расположено в многоквартирном доме**	квартира
9	**Вид (виды) разрешенного использования помещения**	–
10	**Наименование помещения**	Квартира № 230
11	**Кадастровый номер (при наличии) или обозначение на плане этажа (или поэтажном плане) квартиры, в которой расположена комната**	–
12	**Сведения об отнесении к общему имуществу в многоквартирном доме или к вспомогательным помещениям**	–

13	**Сведения об отнесении к специализированному жилищному фонду или к жилым помещениям наемного дома социального использования или наемного дома коммерческого использования**	–
14	**Сведения о включении помещения в единый государственный реестр объектов культурного наследия (памятников истории и культуры) народов Российской Федерации**	–
14.1	Регистрационный номер, вид и наименование объекта недвижимости в едином государственном реестре объектов культурного наследия (памятников истории и культуры) народов Российской Федерации либо регистрационный номер учетной карты объекта, представляющего собой историко-культурную ценность, вид и наименование выявленного объекта культурного наследия	–
14.2	Реквизиты решений Правительства Российской Федерации, органов охраны объектов культурного наследия о включении объекта недвижимости в единый государственный реестр объектов культурного наследия (памятников истории и культуры) народов Российской Федерации либо об отнесении объекта недвижимости к выявленным объектам культурного наследия, подлежащим государственной охране	–
14.3	Реквизиты документа, на основании которого установлены требования к сохранению, содержанию и использованию объектов культурного наследия (памятников истории и культуры) народов Российской Федерации, требования к обеспечению доступа к таким объектам либо выявленному объекту культурного наследия	–

1. Сведения о помещениях, машино-местах, созданных, образованных или характеристики которых подлежат изменению в связи с реконструкцией здания, сооружения		
Обозначение (номер) помещения, машино-места на плане здания, сооружения, плане этажа 231		
Кадастровый номер –		
№ п/п	**Наименование характеристики**	**Значение характеристики**
1	2	3
1	**Вид объекта недвижимости (помещение, машино-место)**	Помещение
2	**Ранее присвоенный государственный учетный номер помещения, машино-места (кадастровый, инвентарный или условный номер)**	–
3	**Кадастровый номер исходного объекта недвижимости (объектов недвижимости)**	–
4	**Номер, тип этажа (этажей), на котором (которых) расположено помещение, машино-место**	22 - Этаж
5	**Адрес помещения, машино-места**	Российская Федерация, Тюменская обл., Тюмень г, Дамбовская ул, 29 д, 1 корп, 231 кв
	Местоположения помещения, машино-места	–
	Дополнение местоположения помещения, машино-места	–
6	**Площадь помещения, машино-места (Р), м^2**	68.3
7	**Назначение помещения**	жилое
8	**Вид жилого помещения (квартира, комната (в квартире), если жилое помещение расположено в многоквартирном доме**	квартира
9	**Вид (виды) разрешенного использования помещения**	–
10	**Наименование помещения**	Квартира № 231
11	**Кадастровый номер (при наличии) или обозначение на плане этажа (или поэтажном плане) квартиры, в которой расположена комната**	–
12	**Сведения об отнесении к общему имуществу в многоквартирном доме или к вспомогательным помещениям**	–

13	**Сведения об отнесении к специализированному жилищному фонду или к жилым помещениям наемного дома социального использования или наемного дома коммерческого использования**	–
14	**Сведения о включении помещения в единый государственный реестр объектов культурного наследия (памятников истории и культуры) народов Российской Федерации**	–
14.1	Регистрационный номер, вид и наименование объекта недвижимости в едином государственном реестре объектов культурного наследия (памятников истории и культуры) народов Российской Федерации либо регистрационный номер учетной карты объекта, представляющего собой историко-культурную ценность, вид и наименование выявленного объекта культурного наследия	–
14.2	Реквизиты решений Правительства Российской Федерации, органов охраны объектов культурного наследия о включении объекта недвижимости в единый государственный реестр объектов культурного наследия (памятников истории и культуры) народов Российской Федерации либо об отнесении объекта недвижимости к выявленным объектам культурного наследия, подлежащим государственной охране	–
14.3	Реквизиты документа, на основании которого установлены требования к сохранению, содержанию и использованию объектов культурного наследия (памятников истории и культуры) народов Российской Федерации, требования к обеспечению доступа к таким объектам либо выявленному объекту культурного наследия	–

1. Сведения о помещениях, машино-местах, созданных, образованных или характеристики которых подлежат изменению в связи с реконструкцией здания, сооружения		
Обозначение (номер) помещения, машино-места на плане здания, сооружения, плане этажа 1		
Кадастровый номер –		
№ п/п	**Наименование характеристики**	**Значение характеристики**
1	2	3
1	**Вид объекта недвижимости (помещение, машино-место)**	Помещение
2	**Ранее присвоенный государственный учетный номер помещения, машино-места (кадастровый, инвентарный или условный номер)**	–
3	**Кадастровый номер исходного объекта недвижимости (объектов недвижимости)**	–
4	**Номер, тип этажа (этажей), на котором (которых) расположено помещение, машино-место**	1 - Этаж
5	**Адрес помещения, машино-места**	Российская Федерация, Тюменская обл., Тюмень г, Дамбовская ул, 29 д, 1 корп, 1 пом
	Местоположения помещения, машино-места	–
	Дополнение местоположения помещения, машино-места	–
6	**Площадь помещения, машино-места (Р), м^2**	132.2
7	**Назначение помещения**	нежилое
8	**Вид жилого помещения (квартира, комната (в квартире), если жилое помещение расположено в многоквартирном доме**	–
9	**Вид (виды) разрешенного использования помещения**	–
10	**Наименование помещения**	Нежилое помещение № 1
11	**Кадастровый номер (при наличии) или обозначение на плане этажа (или поэтажном плане) квартиры, в которой расположена комната**	–
12	**Сведения об отнесении к общему имуществу в многоквартирном доме или к вспомогательным помещениям**	–

13	**Сведения об отнесении к специализированному жилищному фонду или к жилым помещениям наемного дома социального использования или наемного дома коммерческого использования**	–
14	**Сведения о включении помещения в единый государственный реестр объектов культурного наследия (памятников истории и культуры) народов Российской Федерации**	–
14.1	Регистрационный номер, вид и наименование объекта недвижимости в едином государственном реестре объектов культурного наследия (памятников истории и культуры) народов Российской Федерации либо регистрационный номер учетной карты объекта, представляющего собой историко-культурную ценность, вид и наименование выявленного объекта культурного наследия	–
14.2	Реквизиты решений Правительства Российской Федерации, органов охраны объектов культурного наследия о включении объекта недвижимости в единый государственный реестр объектов культурного наследия (памятников истории и культуры) народов Российской Федерации либо об отнесении объекта недвижимости к выявленным объектам культурного наследия, подлежащим государственной охране	–
14.3	Реквизиты документа, на основании которого установлены требования к сохранению, содержанию и использованию объектов культурного наследия (памятников истории и культуры) народов Российской Федерации, требования к обеспечению доступа к таким объектам либо выявленному объекту культурного наследия	–

1. Сведения о помещениях, машино-местах, созданных, образованных или характеристики которых подлежат изменению в связи с реконструкцией здания, сооружения		
Обозначение (номер) помещения, машино-места на плане здания, сооружения, плане этажа 2		
Кадастровый номер –		
№ п/п	**Наименование характеристики**	**Значение характеристики**
1	2	3
1	**Вид объекта недвижимости (помещение, машино-место)**	Помещение
2	**Ранее присвоенный государственный учетный номер помещения, машино-места (кадастровый, инвентарный или условный номер)**	–
3	**Кадастровый номер исходного объекта недвижимости (объектов недвижимости)**	–
4	**Номер, тип этажа (этажей), на котором (которых) расположено помещение, машино-место**	1 - Этаж
5	**Адрес помещения, машино-места**	Российская Федерация, Тюменская обл., Тюмень г, Дамбовская ул, 29 д, 1 корп, 2 пом
	Местоположения помещения, машино-места	–
	Дополнение местоположения помещения, машино-места	–
6	**Площадь помещения, машино-места (Р), м^2**	113.0
7	**Назначение помещения**	нежилое
8	**Вид жилого помещения (квартира, комната (в квартире), если жилое помещение расположено в многоквартирном доме**	–
9	**Вид (виды) разрешенного использования помещения**	–
10	**Наименование помещения**	Нежилое помещение № 2
11	**Кадастровый номер (при наличии) или обозначение на плане этажа (или поэтажном плане) квартиры, в которой расположена комната**	–
12	**Сведения об отнесении к общему имуществу в многоквартирном доме или к вспомогательным помещениям**	–

13	**Сведения об отнесении к специализированному жилищному фонду или к жилым помещениям наемного дома социального использования или наемного дома коммерческого использования**	–
14	**Сведения о включении помещения в единый государственный реестр объектов культурного наследия (памятников истории и культуры) народов Российской Федерации**	–
14.1	Регистрационный номер, вид и наименование объекта недвижимости в едином государственном реестре объектов культурного наследия (памятников истории и культуры) народов Российской Федерации либо регистрационный номер учетной карты объекта, представляющего собой историко-культурную ценность, вид и наименование выявленного объекта культурного наследия	–
14.2	Реквизиты решений Правительства Российской Федерации, органов охраны объектов культурного наследия о включении объекта недвижимости в единый государственный реестр объектов культурного наследия (памятников истории и культуры) народов Российской Федерации либо об отнесении объекта недвижимости к выявленным объектам культурного наследия, подлежащим государственной охране	–
14.3	Реквизиты документа, на основании которого установлены требования к сохранению, содержанию и использованию объектов культурного наследия (памятников истории и культуры) народов Российской Федерации, требования к обеспечению доступа к таким объектам либо выявленному объекту культурного наследия	–

1. Сведения о помещениях, машино-местах, созданных, образованных или характеристики которых подлежат изменению в связи с реконструкцией здания, сооружения		
Обозначение (номер) помещения, машино-места на плане здания, сооружения, плане этажа 3		
Кадастровый номер –		
№ п/п	**Наименование характеристики**	**Значение характеристики**
1	2	3
1	**Вид объекта недвижимости (помещение, машино-место)**	Помещение
2	**Ранее присвоенный государственный учетный номер помещения, машино-места (кадастровый, инвентарный или условный номер)**	–
3	**Кадастровый номер исходного объекта недвижимости (объектов недвижимости)**	–
4	**Номер, тип этажа (этажей), на котором (которых) расположено помещение, машино-место**	1 - Этаж
5	**Адрес помещения, машино-места**	Российская Федерация, Тюменская обл., Тюмень г, Дамбовская ул, 29 д, 1 корп, 3 пом
	Местоположения помещения, машино-места	–
	Дополнение местоположения помещения, машино-места	–
6	**Площадь помещения, машино-места (Р), м^2**	99.2
7	**Назначение помещения**	нежилое
8	**Вид жилого помещения (квартира, комната (в квартире), если жилое помещение расположено в многоквартирном доме**	–
9	**Вид (виды) разрешенного использования помещения**	–
10	**Наименование помещения**	Нежилое помещение № 3
11	**Кадастровый номер (при наличии) или обозначение на плане этажа (или поэтажном плане) квартиры, в которой расположена комната**	–
12	**Сведения об отнесении к общему имуществу в многоквартирном доме или к вспомогательным помещениям**	–

13	**Сведения об отнесении к специализированному жилищному фонду или к жилым помещениям наемного дома социального использования или наемного дома коммерческого использования**	–
14	**Сведения о включении помещения в единый государственный реестр объектов культурного наследия (памятников истории и культуры) народов Российской Федерации**	–
14.1	Регистрационный номер, вид и наименование объекта недвижимости в едином государственном реестре объектов культурного наследия (памятников истории и культуры) народов Российской Федерации либо регистрационный номер учетной карты объекта, представляющего собой историко-культурную ценность, вид и наименование выявленного объекта культурного наследия	–
14.2	Реквизиты решений Правительства Российской Федерации, органов охраны объектов культурного наследия о включении объекта недвижимости в единый государственный реестр объектов культурного наследия (памятников истории и культуры) народов Российской Федерации либо об отнесении объекта недвижимости к выявленным объектам культурного наследия, подлежащим государственной охране	–
14.3	Реквизиты документа, на основании которого установлены требования к сохранению, содержанию и использованию объектов культурного наследия (памятников истории и культуры) народов Российской Федерации, требования к обеспечению доступа к таким объектам либо выявленному объекту культурного наследия	–

1. Сведения о помещениях, машино-местах, созданных, образованных или характеристики которых подлежат изменению в связи с реконструкцией здания, сооружения		
Обозначение (номер) помещения, машино-места на плане здания, сооружения, плане этажа 4		
Кадастровый номер –		
№ п/п	**Наименование характеристики**	**Значение характеристики**
1	2	3
1	**Вид объекта недвижимости (помещение, машино-место)**	Помещение
2	**Ранее присвоенный государственный учетный номер помещения, машино-места (кадастровый, инвентарный или условный номер)**	–
3	**Кадастровый номер исходного объекта недвижимости (объектов недвижимости)**	–
4	**Номер, тип этажа (этажей), на котором (которых) расположено помещение, машино-место**	1 - Этаж
5	**Адрес помещения, машино-места**	Российская Федерация, Тюменская обл., Тюмень г, Дамбовская ул, 29 д, 1 корп, 4 пом
	Местоположения помещения, машино-места	–
	Дополнение местоположения помещения, машино-места	–
6	**Площадь помещения, машино-места (Р), м^2**	133.9
7	**Назначение помещения**	нежилое
8	**Вид жилого помещения (квартира, комната (в квартире), если жилое помещение расположено в многоквартирном доме**	–
9	**Вид (виды) разрешенного использования помещения**	–
10	**Наименование помещения**	Нежилое помещение № 4
11	**Кадастровый номер (при наличии) или обозначение на плане этажа (или поэтажном плане) квартиры, в которой расположена комната**	–
12	**Сведения об отнесении к общему имуществу в многоквартирном доме или к вспомогательным помещениям**	–

13	**Сведения об отнесении к специализированному жилищному фонду или к жилым помещениям наемного дома социального использования или наемного дома коммерческого использования**	–
14	**Сведения о включении помещения в единый государственный реестр объектов культурного наследия (памятников истории и культуры) народов Российской Федерации**	–
14.1	Регистрационный номер, вид и наименование объекта недвижимости в едином государственном реестре объектов культурного наследия (памятников истории и культуры) народов Российской Федерации либо регистрационный номер учетной карты объекта, представляющего собой историко-культурную ценность, вид и наименование выявленного объекта культурного наследия	–
14.2	Реквизиты решений Правительства Российской Федерации, органов охраны объектов культурного наследия о включении объекта недвижимости в единый государственный реестр объектов культурного наследия (памятников истории и культуры) народов Российской Федерации либо об отнесении объекта недвижимости к выявленным объектам культурного наследия, подлежащим государственной охране	–
14.3	Реквизиты документа, на основании которого установлены требования к сохранению, содержанию и использованию объектов культурного наследия (памятников истории и культуры) народов Российской Федерации, требования к обеспечению доступа к таким объектам либо выявленному объекту культурного наследия	–
2. Сведения о помещениях, машино-местах, подлежащих снятию с государственного кадастрового учета в связи с реконструкцией здания, сооружения		
Кадастровый номер (кадастровые номера):		–

Заключение кадастрового инженера

Технический план подготовлен в результате выполнения кадастровых работ в отношении многоквартирного дома (Жилой дом ГП-2), расположенного по адресу: Тюменская область, город Тюмень, Дамбовская улица, дом 27, корпус 1.

Здание расположено на земельном участке с кадастровым номером 72:23:0221002:11403. Присвоенный зданию адрес отличается от адреса земельного участка, на котором расположено здание.

Адрес дома указан на основании разрешения на строительство.

Технический план подготовлен на основании Проектной документации и Разрешения на строительство в целях получения Разрешения на ввод объекта в эксплуатацию и постановки на кадастровый учет (в т.ч. всех помещений).

Год завершения строительства – 2023.

Контур 1 - проекция ограждающих конструкций подземного этажа. Контур 2 - проекция ограждающих конструкций наземного этажа. Контур 3 - проекция ограждающих конструкций надземного этажа.

Отделка квартир черновая, дальнейшая отделка квартир выполняется собственниками помещений.

Площади квартир и линейные измерения стен и перегородок в квартирах указаны в техническом плане на момент черновой отделки квартир.

Материал стен здания - Из прочих материалов: наружные стены этажей из керамзитобетонных блоков с минераловатным утеплителем с последующей отделкой фасадной штукатуркой.

Элемент «Wall» (стены) материал стен указывается в точном соответствии со Справочником (классификатором) «Перечень наименований материалов наружных стен здания, применяемый при ведении Единого государственного реестра объектов капитального строительства». В справочнике отсутствует тот материал стен, который указан в разрешении на ввод в эксплуатацию, на основании которого готовился технический план, поэтому в техническом плане указан код «из прочих материалов».

Согласно пункту 4 Приложения № 2 к приказу Росреестра от 23.10.2020 г. № П/0393 для оценки точности определения (вычисления) площади здания, сооружения, помещения или машино-места, площади застройки сооружения рассчитывается средняя квадратическая погрешность определения (вычисления) площади по рекомендуемым формулам, приведенным в приложении к настоящим требованиям, и указывается в техническом плане в соответствующей характеристике объекта недвижимости, а также для расчета средней квадратической погрешности определения (вычисления) площади здания, сооружения, помещения или машино-места, площади застройки сооружения могут быть использованы другие формулы.

Расчёт средней квадратической погрешности выполнялся в т.ч. по упрощенной формуле Бесселя с погрешностью прибора – 0,01 м.

Погрешность определения площади этажа здания составляет:

$Mэт = Ms*\sqrt{(a^2+b^2)} = 0.01*\sqrt{(21.98^2+31.68^2)} = 0.38$

Погрешность определения площади здания (25 этажей) будет составлять:

$mp=\sqrt{(\Sigma i=1^c\ mp_эт^2)} = 3,595632\approx 3,6$ м2

В соответствии с Письмом Росреестра от 12.01.2021 № 13-00005/21 до введения в действие новой XMLсхемы, используемой для подготовки технического плана, формулы СКП определения площади с подставленными в них значениями и результатом вычисления приводятся в разделе технического плана «Заключение кадастрового инженера».

Наименование, номер и дата документа, на основании которого выполняются кадастровые работы: Договор № 055-Т-Г/2023 от 30.06.2023 г.

Формула, примененная для расчета средней квадратической погрешности площади:

$mp=\sqrt{(\Sigma i=1^c\ mp_эт^2)} = 3,595632\approx 3,6$ м2

Технический план подготовил кадастровый инженер Нейгебауэр Александра Евгеньевна, являющийся членом СРО КИ Союз "Кадастровые инженеры" (дата вступления в СРО "08" ноября 2016 г. , уникальный реестровый номер кадастрового инженера в реестре членов СРО

КИ N 895). Сведения о СРО КИ Союз "Кадастровые инженеры" содержатся в государственном реестре СРО КИ (уникальный номер реестровой записи от "01" декабря 2016 г. N 018)
Сведения о СРО:
КИ Союз "Кадастровые инженеры"

Приложение	
№ п/п	**Наименование документа**
1	**2**
1	Разрешение на строителство
2	Распоряжение №654
3	Распоряжение №453

Схема геодезических построений

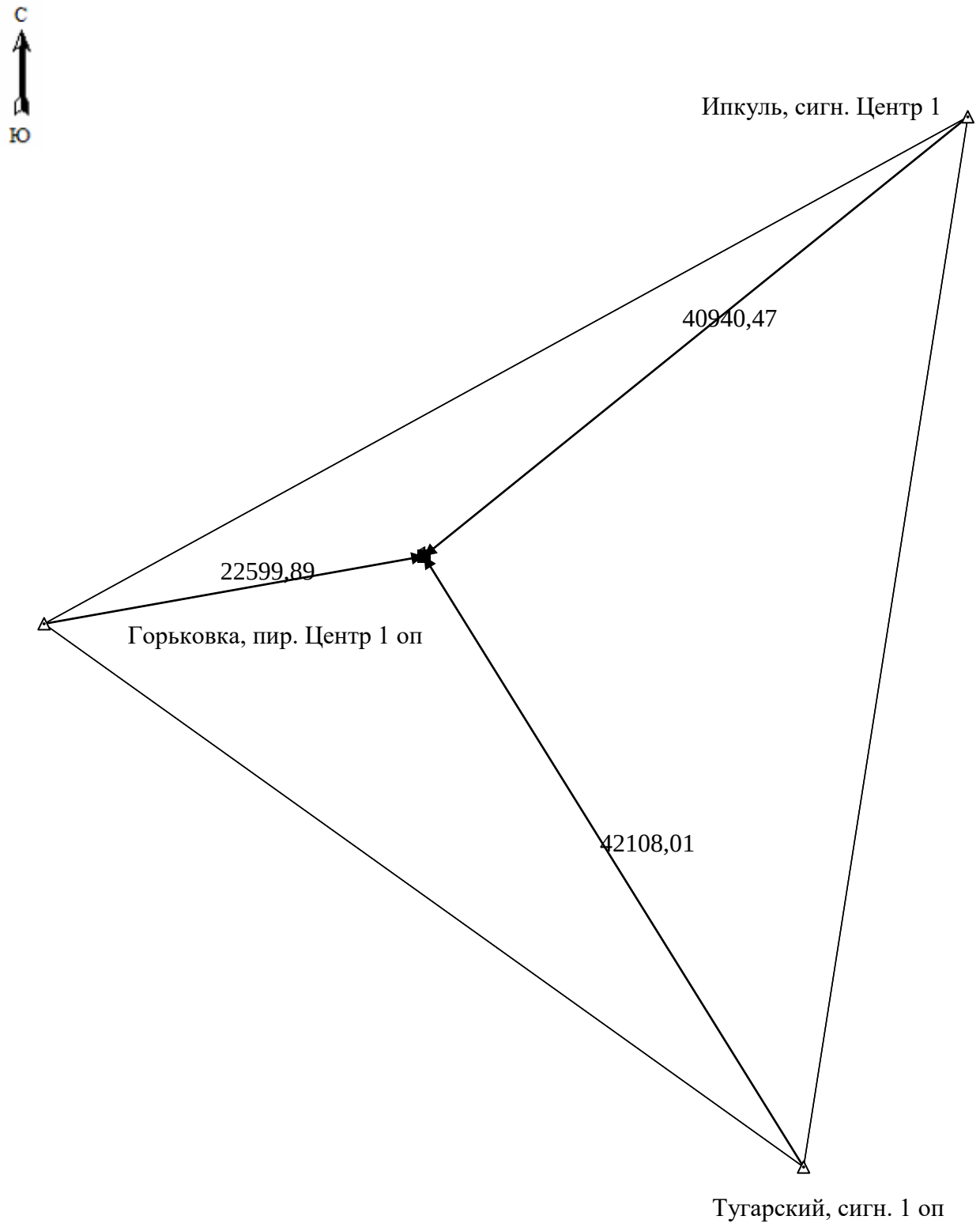

Специальные условные знаки:

№ п/п	Название условного знака	Изображение	Описание изображения
1	Контур здания, сооружения, объекта незавершенного строительства (контур части здания, сооружения), размеры которого могут быть переданы в масштабе разделов графической части		для изображения применяются условные знаки №4, №5
2	Контур здания, сооружения, объекта незавершенного строительства, размеры которого не могут быть переданы в масштабе разделов графической части (может быть использован только на Схеме)		квадрат черного цвета с длиной стороны 3 мм
3	Контур сооружения, объекта незавершенного строительства представляющий собой окружность, размеры которой не могут быть переданы в масштабе разделов графической части		круг черного цвета диаметром 3,0 мм
4	**Часть контура:**		
	а) образованного проекцией существующего в ЕГРН наземного конструктивного элемента здания, сооружения, объекта незавершенного строительства		сплошная линия черного цвета, толщиной 0,2 мм
	б) образованного проекцией вновь образованного наземного конструктивного элемента здания, сооружения, объекта незавершенного строительства		сплошная линия красного цвета толщиной 0,2 мм (допускается линия черного цвета, выделенная маркером красного цвета, шириной до 3 мм)
	в) образованного проекцией существующего в ЕГРН надземного конструктивного элемента здания, сооружения, объекта незавершенного строительства		штрихпунктирная линия синего цвета толщиной 0,2 мм, длиной штриха 2 мм, интервалом между штрихами и пунктирами 1 мм
	г) образованного проекцией вновь образованного надземного конструктивного элемента здания, сооружения, объекта незавершенного строительства		штрихпунктирная линия красного цвета толщиной 0,2 мм, длиной штриха 2 мм, интервалом между штрихами и пунктирами 1 мм
	д) образованного проекцией существующего в ЕГРН подземного конструктивного элемента здания, сооружения, объекта незавершенного строительства		штрихпунктирная линия черного цвета толщиной 0,2 мм, длиной штриха 2 мм, интервалом между штрихами и пунктирами 1 мм
	е) образованного проекцией вновь образованного подземного конструктивного элемента здания, сооружения, объекта незавершенного строительства		штрихпунктирная линия красного цвета толщиной 0,2 мм, длиной штриха 2 мм, интервалом между штрихами и пунктирами 1 мм
5	**Характерные точки контура здания, сооружения, объекта незавершенного строительства:**		
	а) характерная точка контура здания, сооружения, объекта незавершенного строительства		круг черного цвета диаметром 1,0 мм
	б) характерная точка пересечения контура здания, сооружения, объекта незавершенного строительства с контуром (контурами) иных зданий, сооружений, объектов незавершенного строительства		окружность черного цвета диаметром 1,0 мм
6	**Части здания, сооружения:**		
	а) существующая часть здания, сооружения		пунктирная линия черного цвета, толщиной 0,2 мм
	б) вновь образованная часть здания, сооружения		пунктирная линия красного цвета толщиной 0,2 мм

7	**Часть границы:**		
	существующего помещения		сплошная линия черного цвета толщиной 0,4 мм
	существующей части помещения		пунктирная линия черного цвета толщиной 0,2 мм
	вновь образованного помещения		сплошная линия красного цвета толщиной 0,2 мм
	вновь образованной части помещения		пунктирная линия красного цвета толщиной 0,2 мм
	существующего машино-места		сплошная линия синего цвета толщиной 0,4 мм
	вновь образованного машино-места		сплошная линия синего цвета толщиной 0,2 мм
	Характерные точки границ помещения, машино-места:		
	а) характерная точка границ помещения	•	круг черного цвета диаметром 1,0 мм
	б) характерная точка границ машино-места	•	круг синего цвета диаметром 1,0 мм
	Специальные метки:		
	специальная метка	▲	равносторонний треугольник синего цвета с длиной стороны 2,0 мм
8	**Стена с окном и дверью**		Сплошные линии черного цвета, толщиной 0,2 мм, перпендикулярные границе геометрической фигуры
9	**Лестница**		
10	**Дверь остекленная (на балкон, лоджию)**		
11	**Веранда**		
12	**Терраса**		
13	**Перегородка**		

Схема расположения здания, сооружения (части объекта недвижимости), объекта незавершенного строительства в границах земельного участка

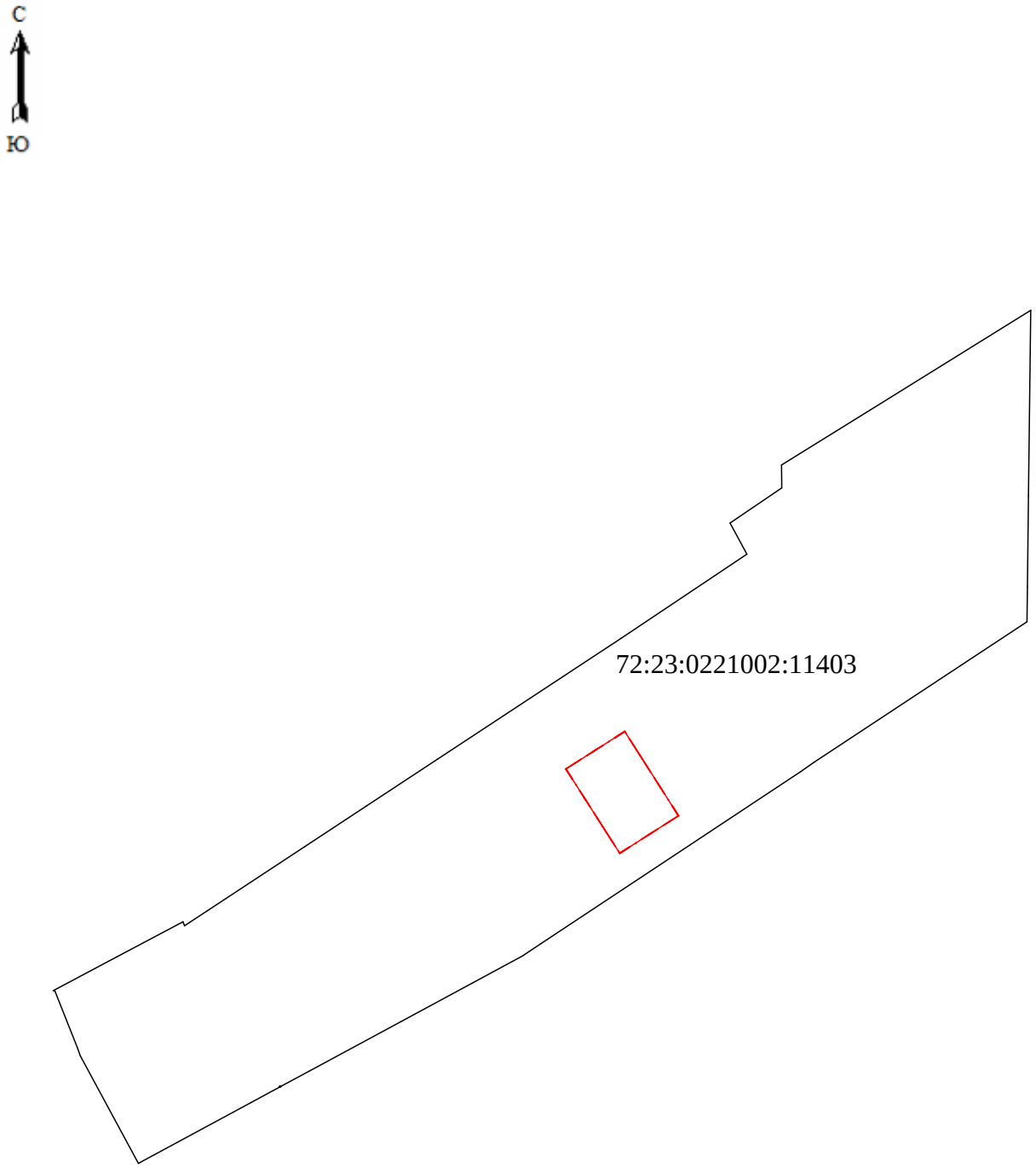

Специальные условные знаки:

№ п/п	Название условного знака	Изображение	Описание изображения
1	Контур здания, сооружения, объекта незавершенного строительства (контур части здания, сооружения), размеры которого могут быть переданы в масштабе разделов графической части		для изображения применяются условные знаки №4, №5
2	Контур здания, сооружения, объекта незавершенного строительства, размеры которого не могут быть переданы в масштабе разделов графической части (может быть использован только на Схеме)		квадрат черного цвета с длиной стороны 3 мм
3	Контур сооружения, объекта незавершенного строительства представляющий собой окружность, размеры которой не могут быть переданы в масштабе разделов графической части		круг черного цвета диаметром 3,0 мм
4	**Часть контура:**		
	а) образованного проекцией существующего в ЕГРН наземного конструктивного элемента здания, сооружения, объекта незавершенного строительства		сплошная линия черного цвета, толщиной 0,2 мм
	б) образованного проекцией вновь образованного наземного конструктивного элемента здания, сооружения, объекта незавершенного строительства		сплошная линия красного цвета толщиной 0,2 мм (допускается линия черного цвета, выделенная маркером красного цвета, шириной до 3 мм)
	в) образованного проекцией существующего в ЕГРН надземного конструктивного элемента здания, сооружения, объекта незавершенного строительства		штрихпунктирная линия синего цвета толщиной 0,2 мм, длиной штриха 2 мм, интервалом между штрихами и пунктирами 1 мм
	г) образованного проекцией вновь образованного надземного конструктивного элемента здания, сооружения, объекта незавершенного строительства		штрихпунктирная линия красного цвета толщиной 0,2 мм, длиной штриха 2 мм, интервалом между штрихами и пунктирами 1 мм
	д) образованного проекцией существующего в ЕГРН подземного конструктивного элемента здания, сооружения, объекта незавершенного строительства		штрихпунктирная линия черного цвета толщиной 0,2 мм, длиной штриха 2 мм, интервалом между штрихами и пунктирами 1 мм
	е) образованного проекцией вновь образованного подземного конструктивного элемента здания, сооружения, объекта незавершенного строительства		штрихпунктирная линия красного цвета толщиной 0,2 мм, длиной штриха 2 мм, интервалом между штрихами и пунктирами 1 мм
5	**Характерные точки контура здания, сооружения, объекта незавершенного строительства:**		
	а) характерная точка контура здания, сооружения, объекта незавершенного строительства		круг черного цвета диаметром 1,0 мм
	б) характерная точка пересечения контура здания, сооружения, объекта незавершенного строительства с контуром (контурами) иных зданий, сооружений, объектов незавершенного строительства		окружность черного цвета диаметром 1,0 мм
6	**Части здания, сооружения:**		
	а) существующая часть здания, сооружения		пунктирная линия черного цвета, толщиной 0,2 мм
	б) вновь образованная часть здания, сооружения		пунктирная линия красного цвета толщиной 0,2 мм

7	**Часть границы:**		
	существующего помещения		сплошная линия черного цвета толщиной 0,4 мм
	существующей части помещения		пунктирная линия черного цвета толщиной 0,2 мм
	вновь образованного помещения		сплошная линия красного цвета толщиной 0,2 мм
	вновь образованной части помещения		пунктирная линия красного цвета толщиной 0,2 мм
	существующего машино-места		сплошная линия синего цвета толщиной 0,4 мм
	вновь образованного машино-места		сплошная линия синего цвета толщиной 0,2 мм
	Характерные точки границ помещения, машино-места:		
	а) характерная точка границ помещения		круг черного цвета диаметром 1,0 мм
	б) характерная точка границ машино-места		круг синего цвета диаметром 1,0 мм
	Специальные метки:		
	специальная метка		равносторонний треугольник синего цвета с длиной стороны 2,0 мм
8	**Стена с окном и дверью**		Сплошные линии черного цвета, толщиной 0,2 мм, перпендикулярные границе геометрической фигуры
9	**Лестница**		
10	**Дверь остекленная (на балкон, лоджию)**		
11	**Веранда**		
12	**Терраса**		
13	**Перегородка**		

Чертеж контура здания, сооружения (части объекта недвижимости), объекта незавершенного строительства

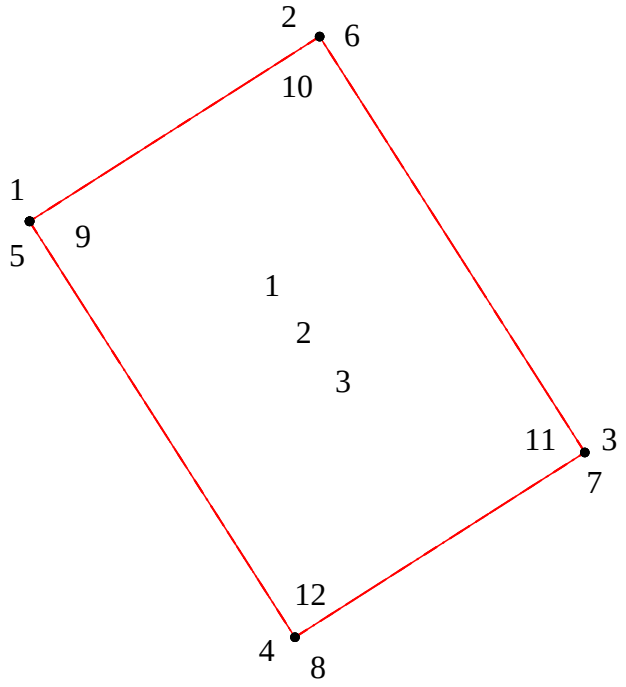

Масштаб 1:500

Специальные условные знаки:

№ п/п	Название условного знака	Изображение	Описание изображения
1	Контур здания, сооружения, объекта незавершенного строительства (контур части здания, сооружения), размеры которого могут быть переданы в масштабе разделов графической части		для изображения применяются условные знаки №4, №5
2	Контур здания, сооружения, объекта незавершенного строительства, размеры которого не могут быть переданы в масштабе разделов графической части (может быть использован только на Схеме)		квадрат черного цвета с длиной стороны 3 мм
3	Контур сооружения, объекта незавершенного строительства представляющий собой окружность, размеры которой не могут быть переданы в масштабе разделов графической части		круг черного цвета диаметром 3,0 мм
4	**Часть контура:**		
	а) образованного проекцией существующего в ЕГРН наземного конструктивного элемента здания, сооружения, объекта незавершенного строительства		сплошная линия черного цвета, толщиной 0,2 мм
	б) образованного проекцией вновь образованного наземного конструктивного элемента здания, сооружения, объекта незавершенного строительства		сплошная линия красного цвета толщиной 0,2 мм (допускается линия черного цвета, выделенная маркером красного цвета, шириной до 3 мм)
	в) образованного проекцией существующего в ЕГРН надземного конструктивного элемента здания, сооружения, объекта незавершенного строительства		штрихпунктирная линия синего цвета толщиной 0,2 мм, длиной штриха 2 мм, интервалом между штрихами и пунктирами 1 мм
	г) образованного проекцией вновь образованного надземного конструктивного элемента здания, сооружения, объекта незавершенного строительства		штрихпунктирная линия красного цвета толщиной 0,2 мм, длиной штриха 2 мм, интервалом между штрихами и пунктирами 1 мм
	д) образованного проекцией существующего в ЕГРН подземного конструктивного элемента здания, сооружения, объекта незавершенного строительства		штрихпунктирная линия черного цвета толщиной 0,2 мм, длиной штриха 2 мм, интервалом между штрихами и пунктирами 1 мм
	е) образованного проекцией вновь образованного подземного конструктивного элемента здания, сооружения, объекта незавершенного строительства		штрихпунктирная линия красного цвета толщиной 0,2 мм, длиной штриха 2 мм, интервалом между штрихами и пунктирами 1 мм
5	**Характерные точки контура здания, сооружения, объекта незавершенного строительства:**		
	а) характерная точка контура здания, сооружения, объекта незавершенного строительства		круг черного цвета диаметром 1,0 мм
	б) характерная точка пересечения контура здания, сооружения, объекта незавершенного строительства с контуром (контурами) иных зданий, сооружений, объектов незавершенного строительства		окружность черного цвета диаметром 1,0 мм
6	**Части здания, сооружения:**		
	а) существующая часть здания, сооружения		пунктирная линия черного цвета, толщиной 0,2 мм
	б) вновь образованная часть здания, сооружения		пунктирная линия красного цвета толщиной 0,2 мм
7	**Часть границы:**		

	существующего помещения		сплошная линия черного цвета толщиной 0,4 мм
	существующей части помещения		пунктирная линия черного цвета толщиной 0,2 мм
	вновь образованного помещения		сплошная линия красного цвета толщиной 0,2 мм
	вновь образованной части помещения		пунктирная линия красного цвета толщиной 0,2 мм
	существующего машино-места		сплошная линия синего цвета толщиной 0,4 мм
	вновь образованного машино-места		сплошная линия синего цвета толщиной 0,2 мм
	Характерные точки границ помещения, машино-места:		
	а) характерная точка границ помещения		круг черного цвета диаметром 1,0 мм
	б) характерная точка границ машино-места		круг синего цвета диаметром 1,0 мм
	Специальные метки:		
	специальная метка		равносторонний треугольник синего цвета с длиной стороны 2,0 мм
8	**Стена с окном и дверью**		Сплошные линии черного цвета, толщиной 0,2 мм, перпендикулярные границе геометрической фигуры
9	**Лестница**		
10	**Дверь остекленная (на балкон, лоджию)**		
11	**Веранда**		
12	**Терраса**		
13	**Перегородка**		

ТЕХНИЧЕСКИЙ ПЛАН ПОМЕЩЕНИЯ

План этажа

2 этаж

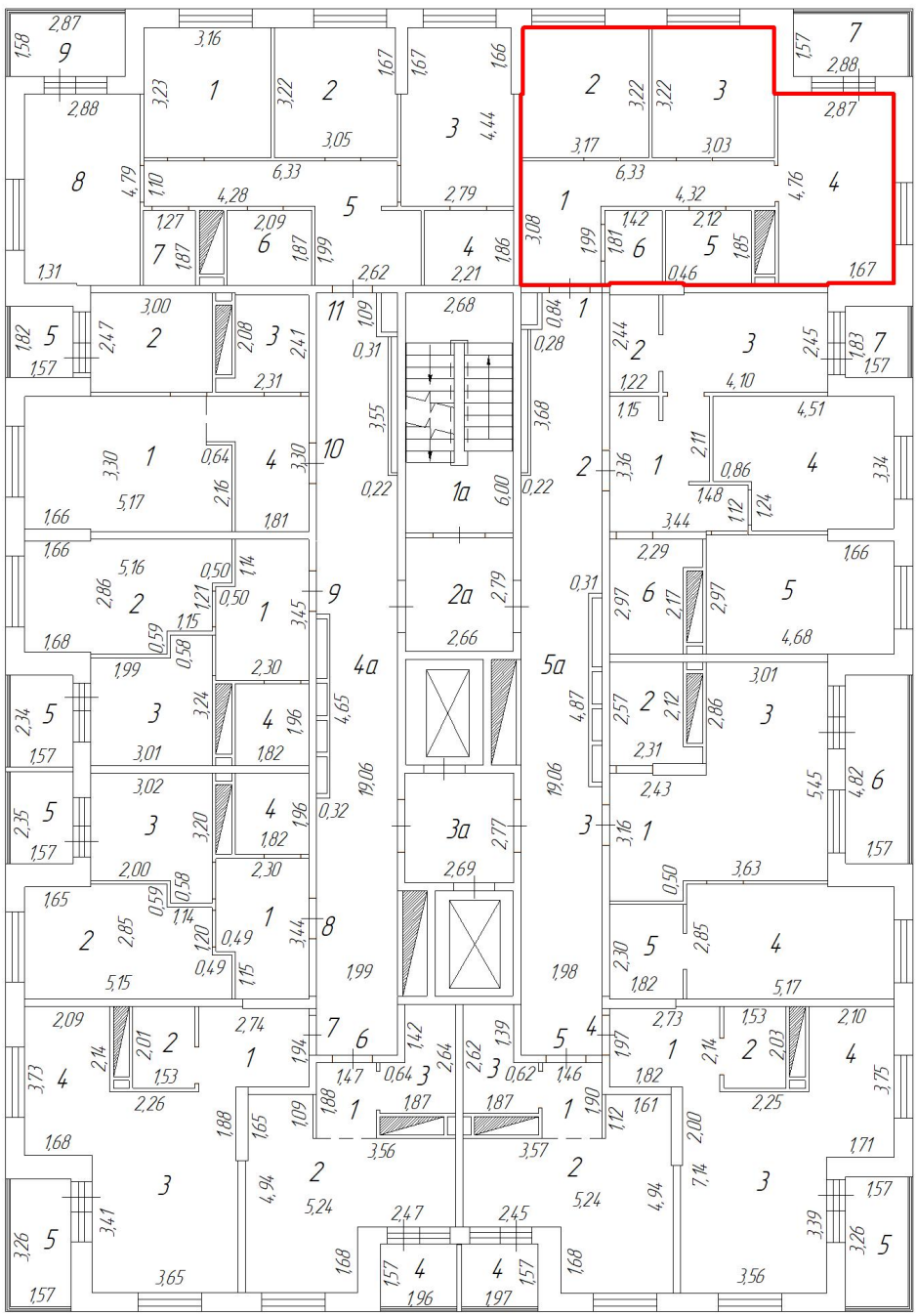

Масштаб: 1:200

Условные обозначения:

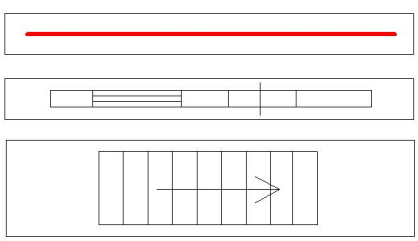

часть границы геометрической фигуры вновь образованного помещения

стена с окном и дверью

лестница

ТЕХНИЧЕСКИЙ ПЛАН ПОМЕЩЕНИЯ

План этажа

2 этаж

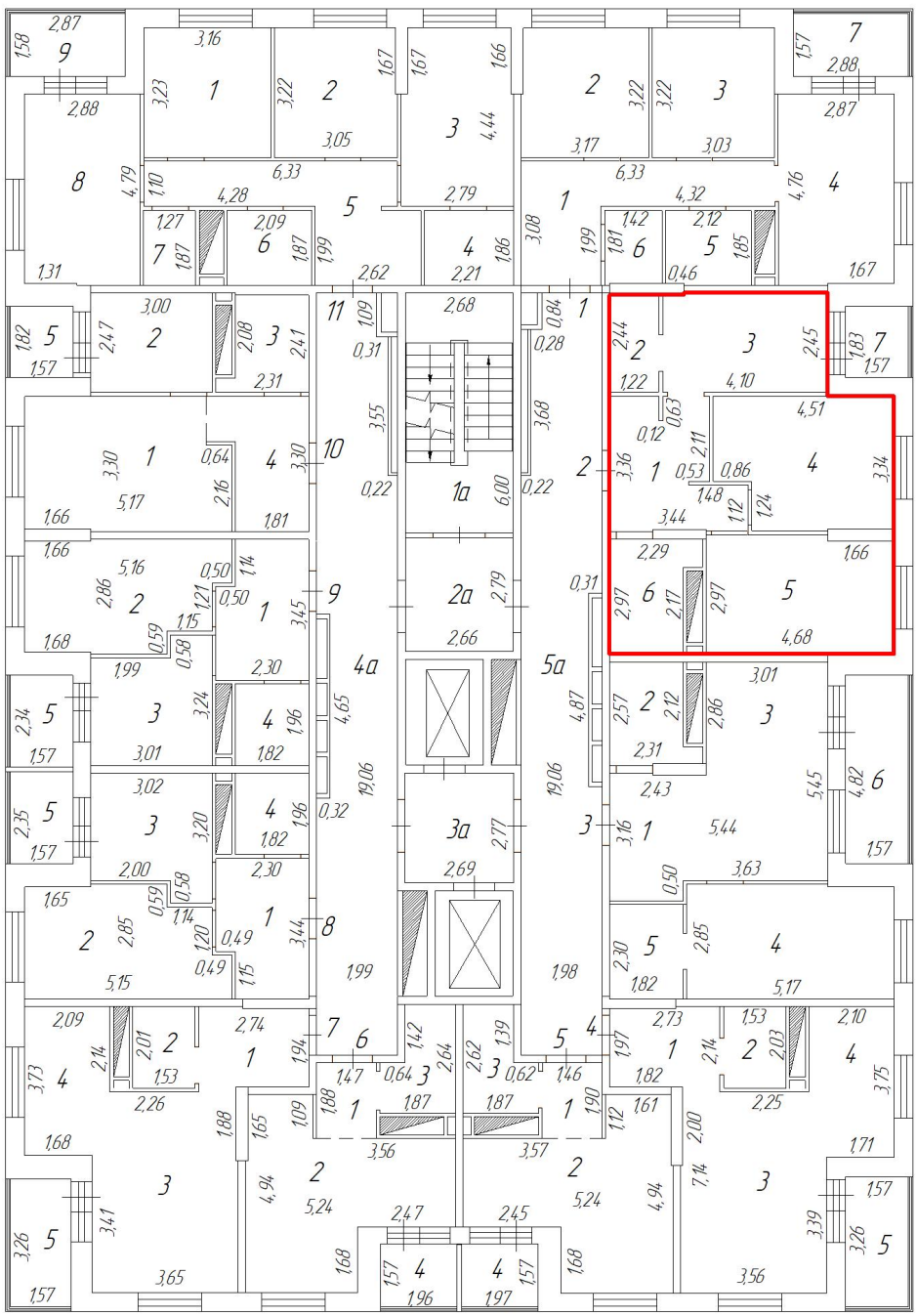

Масштаб: 1:200

Условные обозначения:

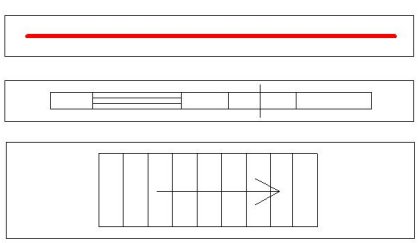

часть границы геометрической фигуры вновь образованного помещения

стена с окном и дверью

лестница

ТЕХНИЧЕСКИЙ ПЛАН ПОМЕЩЕНИЯ

План этажа

2 этаж

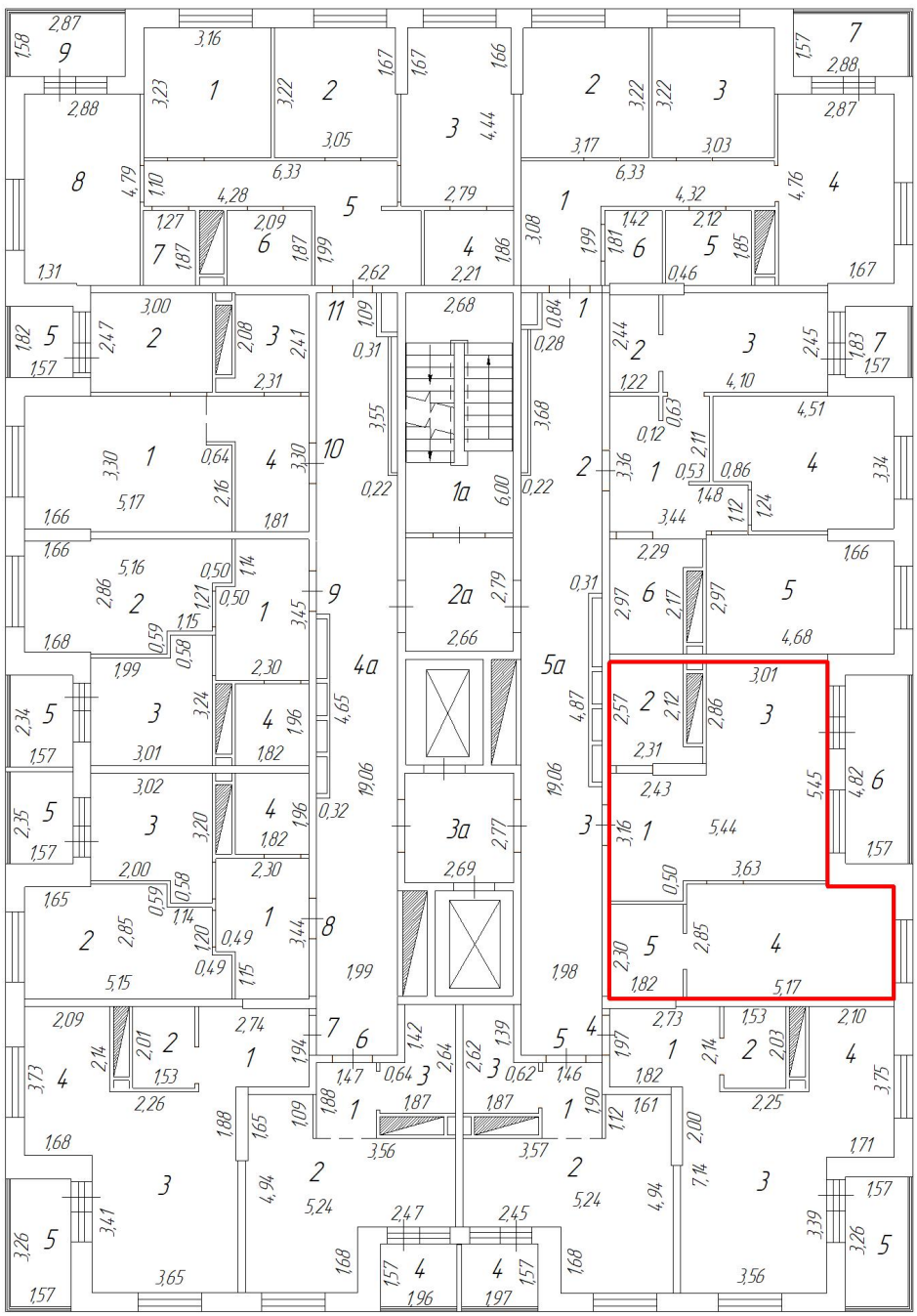

Масштаб: 1:200

Условные обозначения:

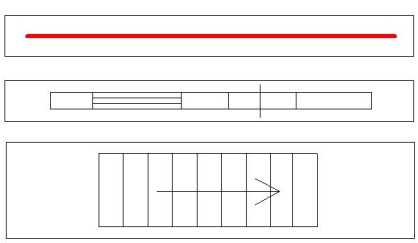

часть границы геометрической фигуры вновь образованного помещения

стена с окном и дверью

лестница

ТЕХНИЧЕСКИЙ ПЛАН ПОМЕЩЕНИЯ

План этажа

2 этаж

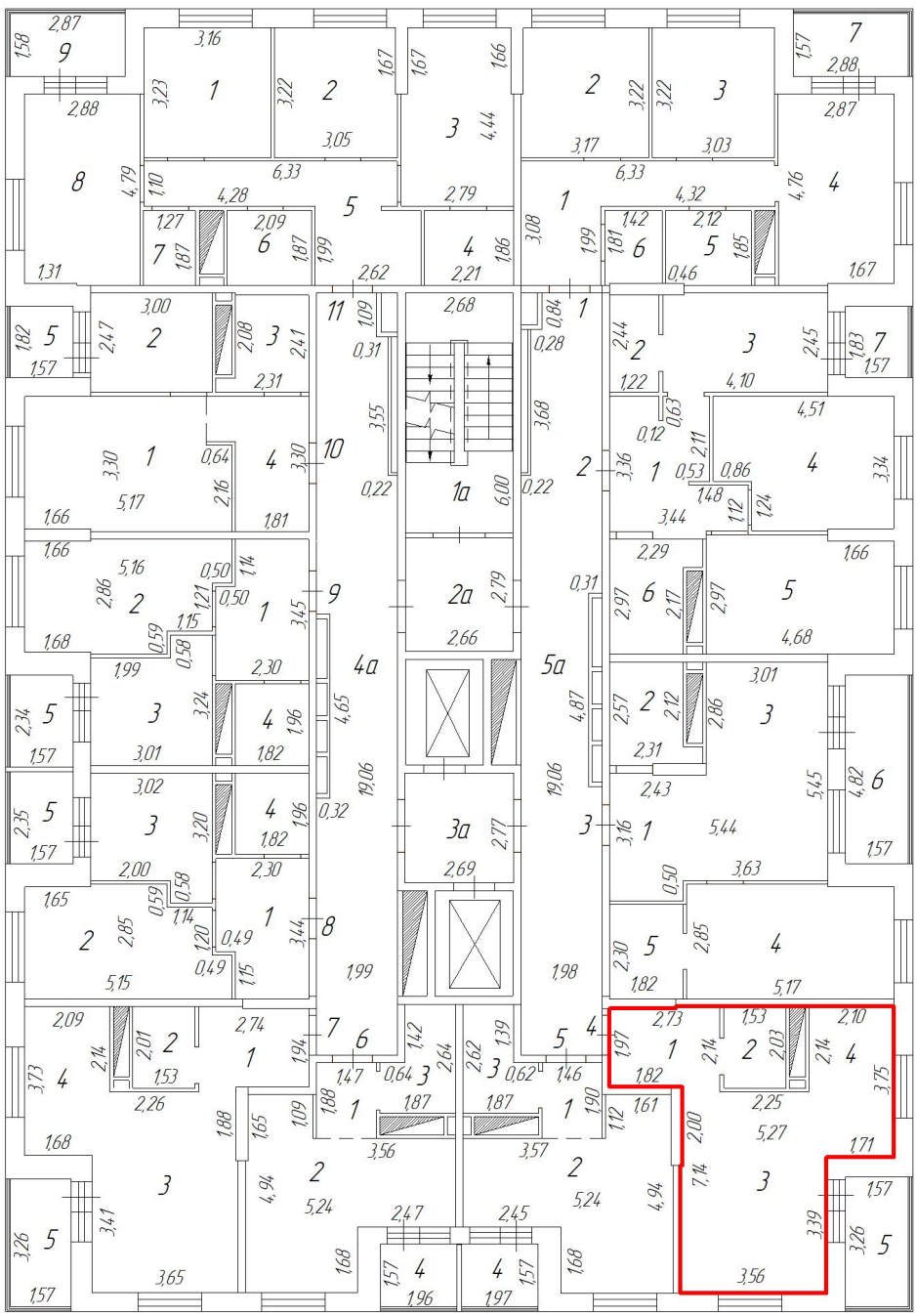

Масштаб: 1:200

Условные обозначения:



часть границы геометрической фигуры вновь образованного помещения

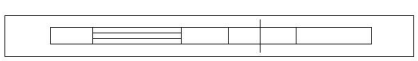

стена с окном и дверью

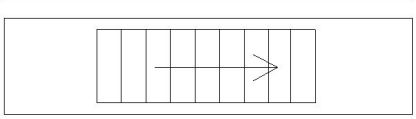

лестница

ТЕХНИЧЕСКИЙ ПЛАН ПОМЕЩЕНИЯ

План этажа

2 этаж

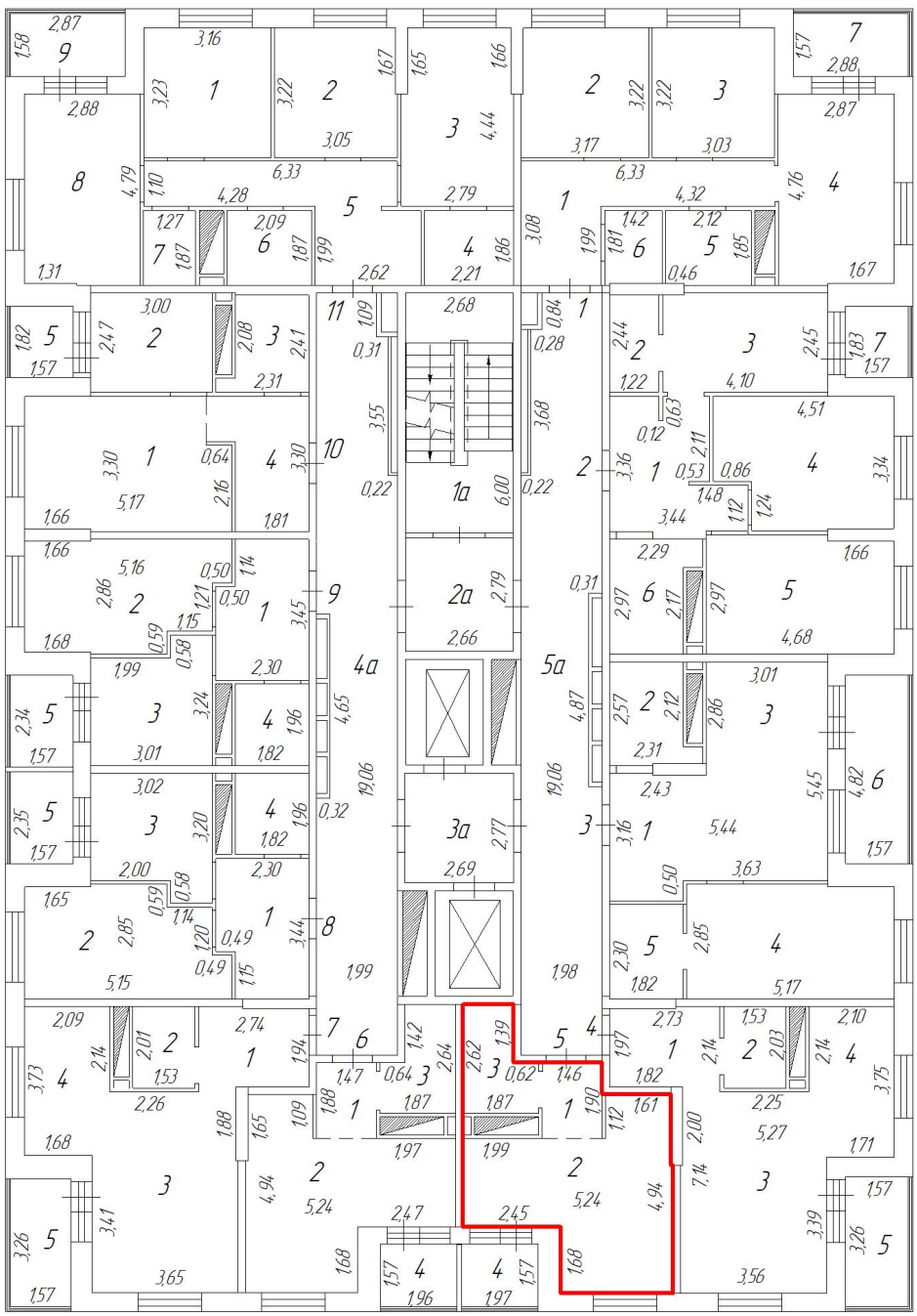

Масштаб: 1:200

Условные обозначения:

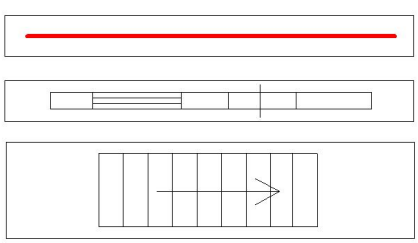

часть границы геометрической фигуры вновь образованного помещения

стена с окном и дверью

лестница

ТЕХНИЧЕСКИЙ ПЛАН ПОМЕЩЕНИЯ

План этажа

2 этаж

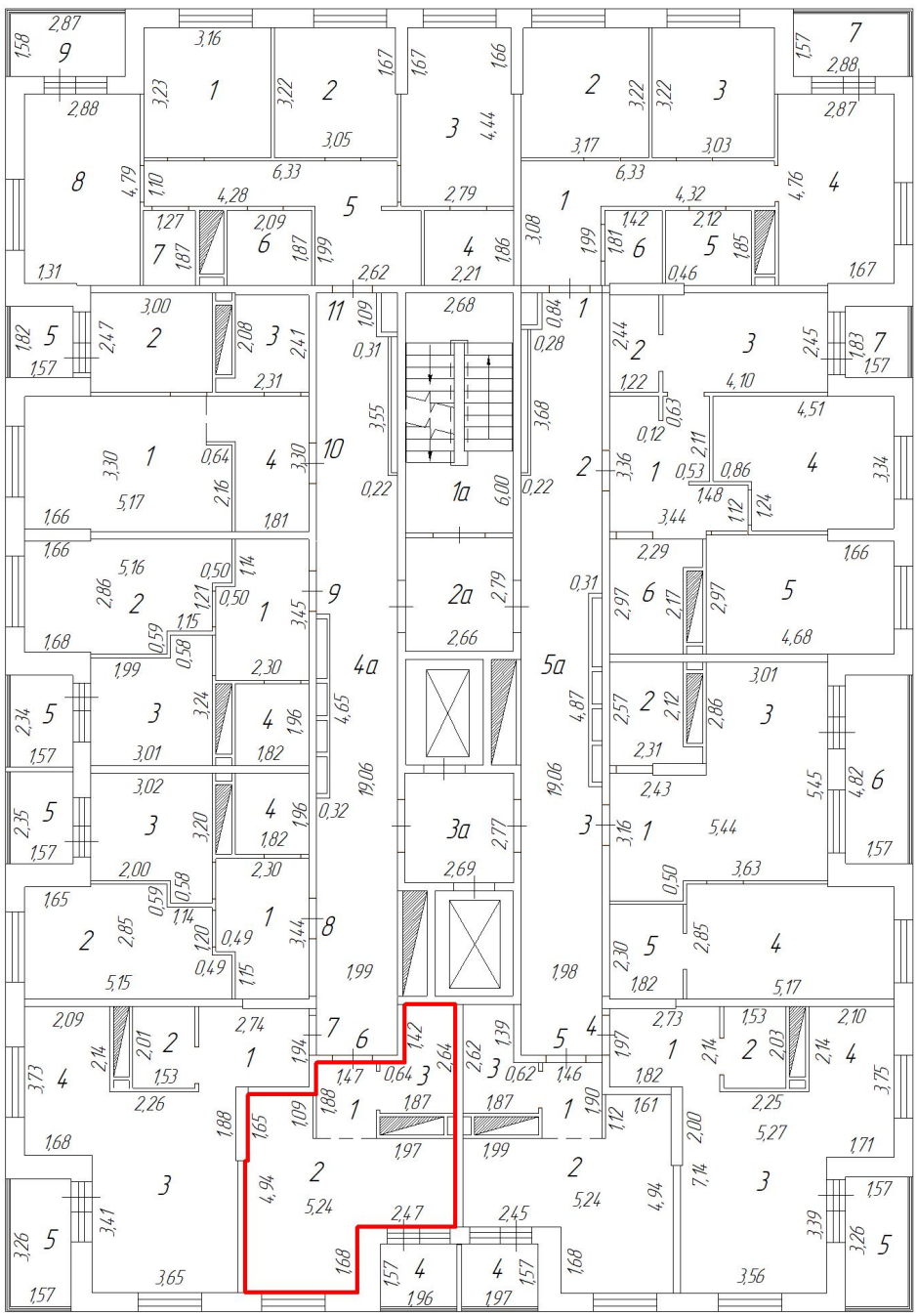

Масштаб: 1:200

Условные обозначения:

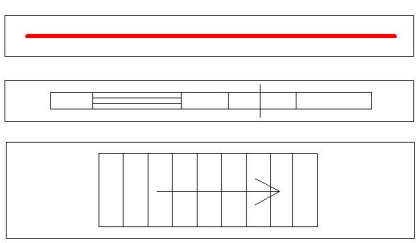

часть границы геометрической фигуры вновь образованного помещения

стена с окном и дверью

лестница

ТЕХНИЧЕСКИЙ ПЛАН ПОМЕЩЕНИЯ

План этажа

2 этаж

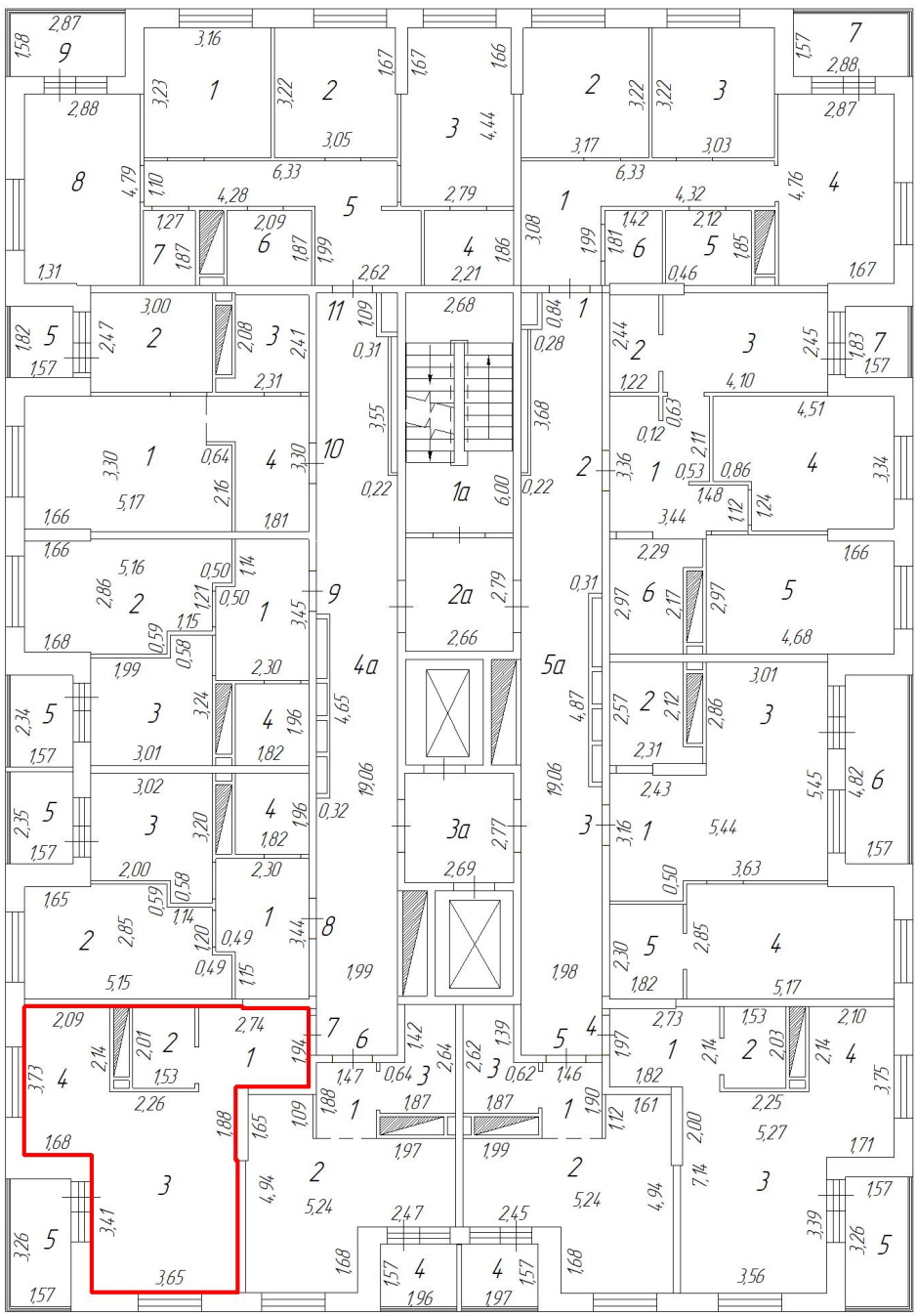

Масштаб: 1:200

Условные обозначения:

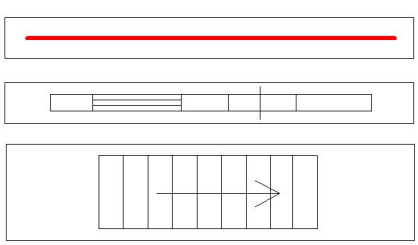

часть границы геометрической фигуры вновь образованного помещения

стена с окном и дверью

лестница

ТЕХНИЧЕСКИЙ ПЛАН ПОМЕЩЕНИЯ

План этажа

2 этаж

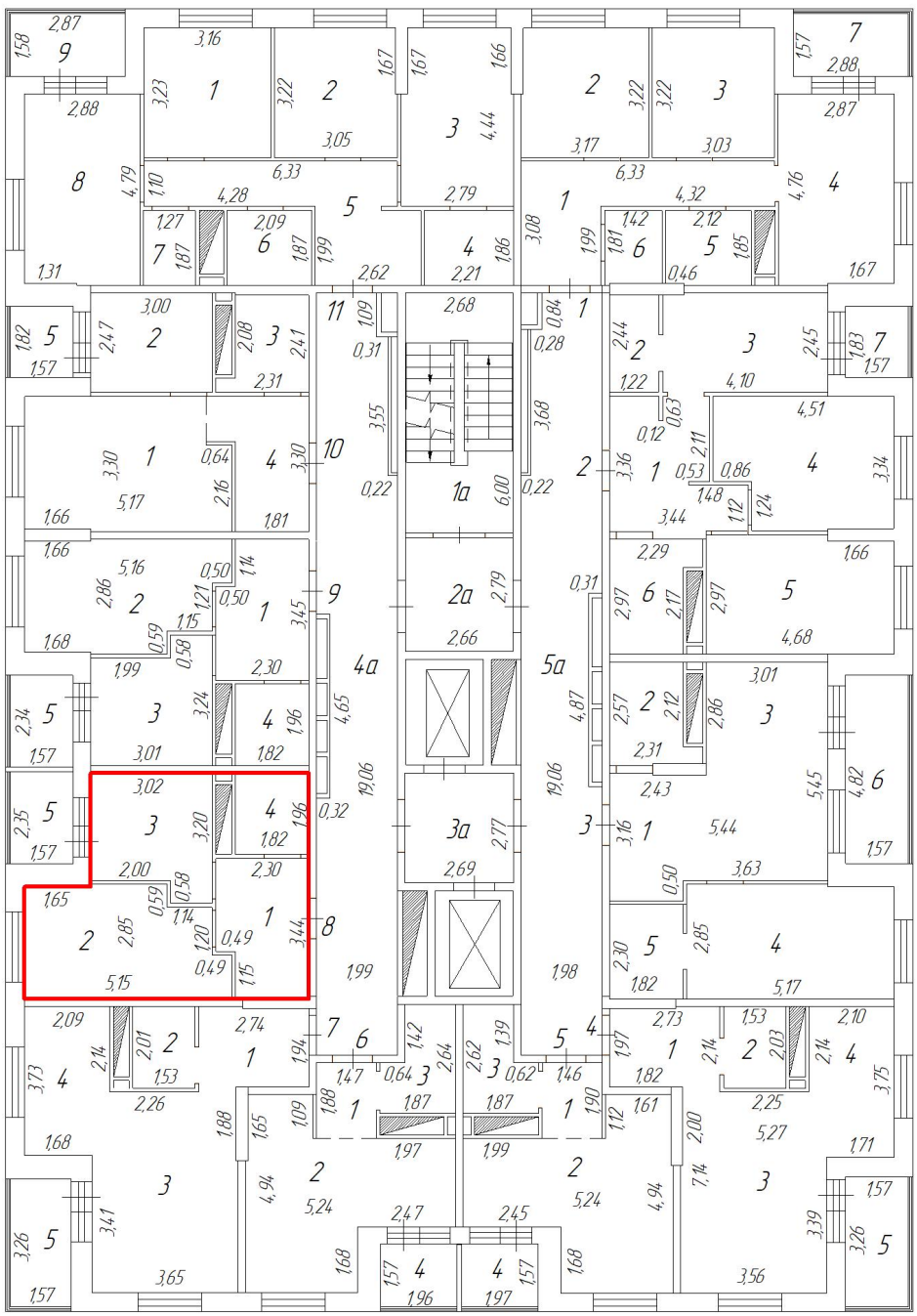

Масштаб: 1:200

Условные обозначения:



часть границы геометрической фигуры вновь образованного помещения

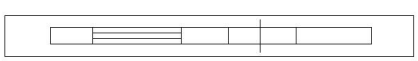

стена с окном и дверью

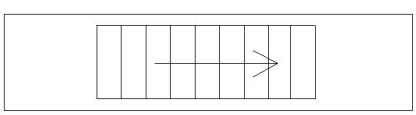

лестница

ТЕХНИЧЕСКИЙ ПЛАН ПОМЕЩЕНИЯ

План этажа

2 этаж

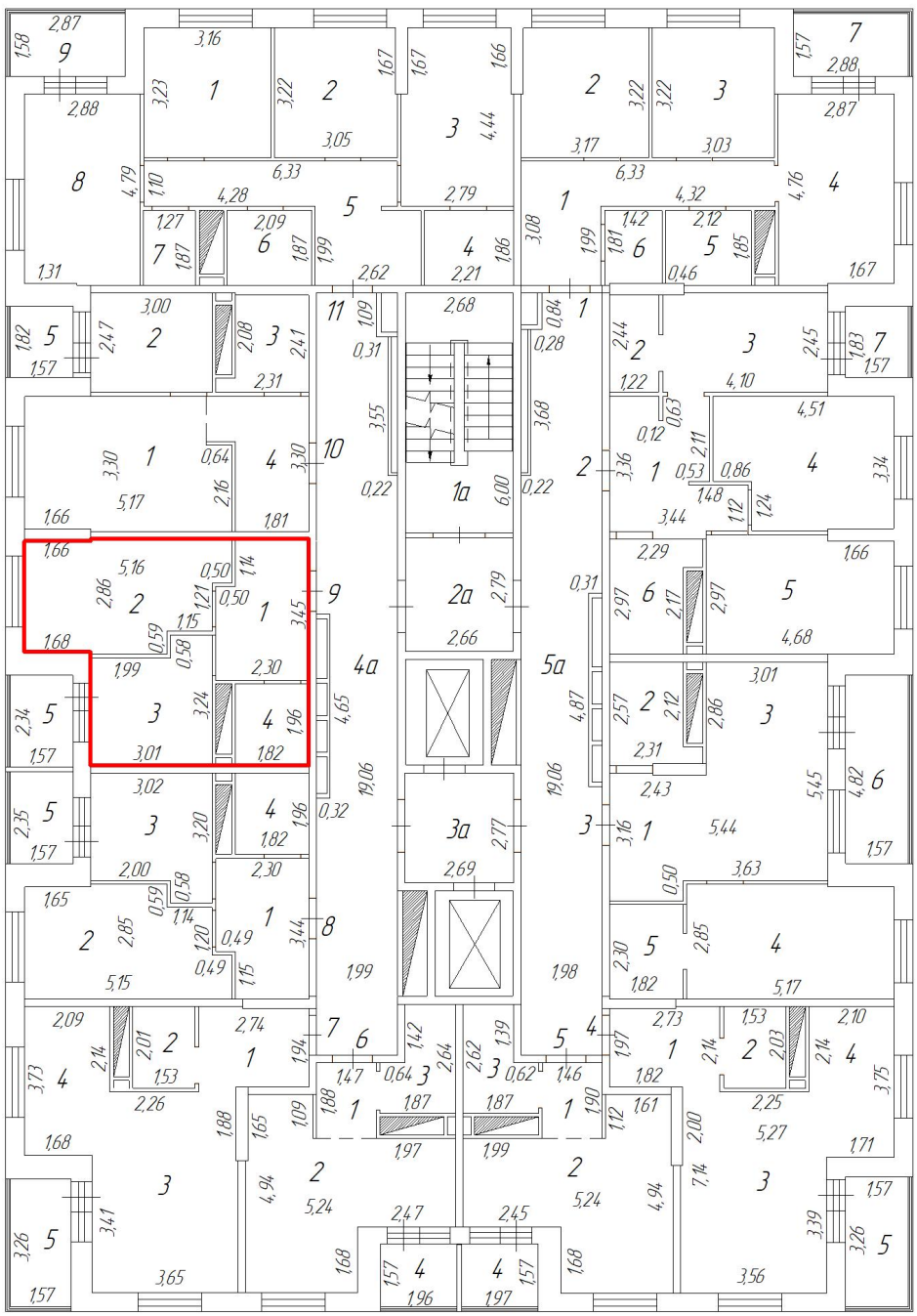

Масштаб: 1:200

Условные обозначения:



часть границы геометрической фигуры вновь образованного помещения

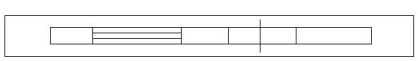

стена с окном и дверью

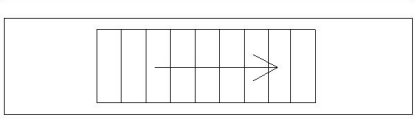

лестница

ТЕХНИЧЕСКИЙ ПЛАН ПОМЕЩЕНИЯ

План этажа

2 этаж

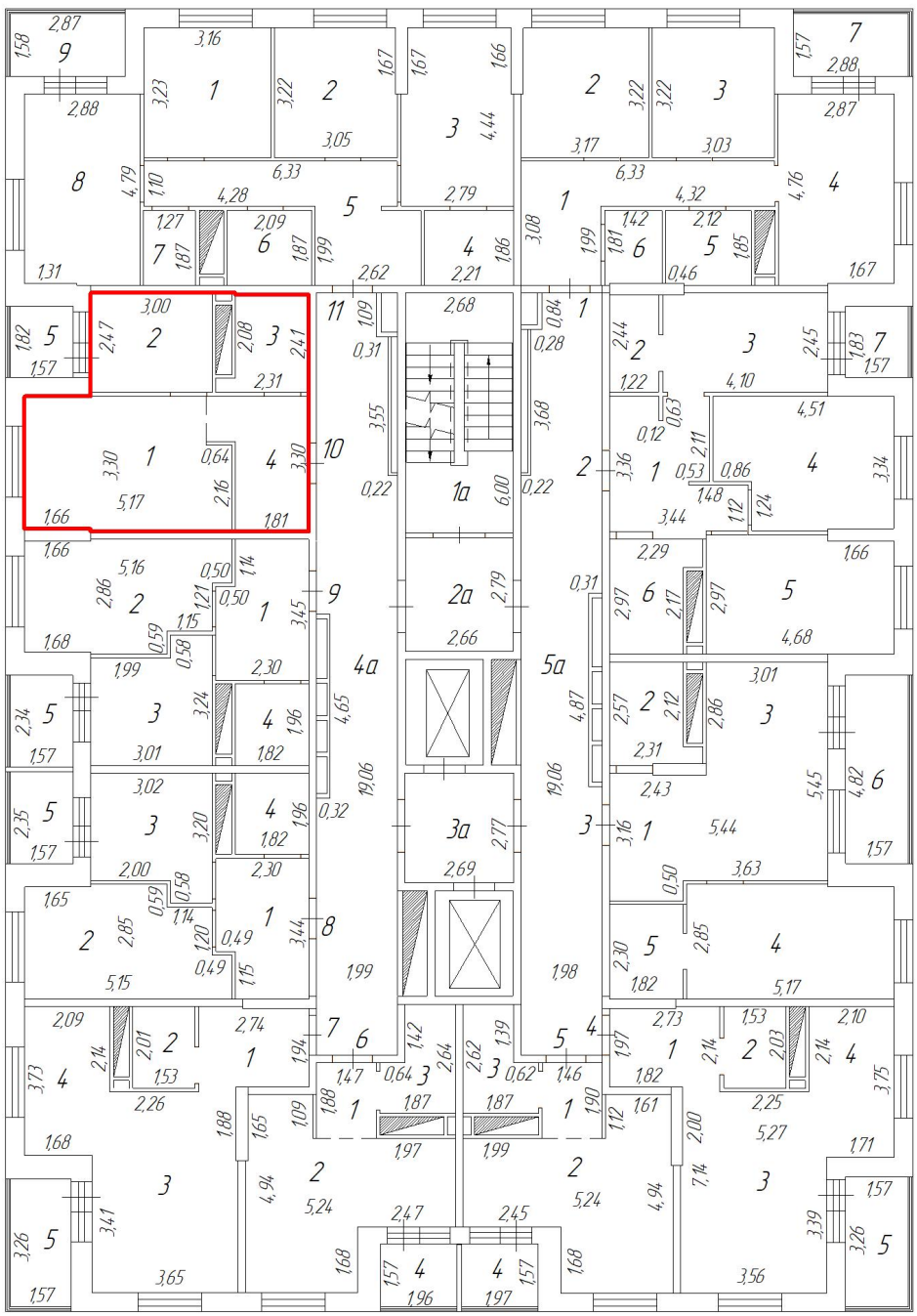

Масштаб: 1:200

Условные обозначения:

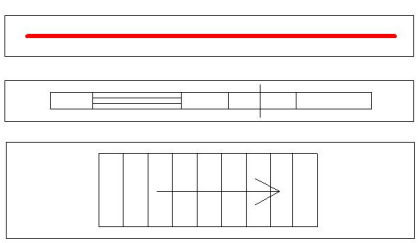

часть границы геометрической фигуры вновь образованного помещения

стена с окном и дверью

лестница

ТЕХНИЧЕСКИЙ ПЛАН ПОМЕЩЕНИЯ

План этажа

2 этаж

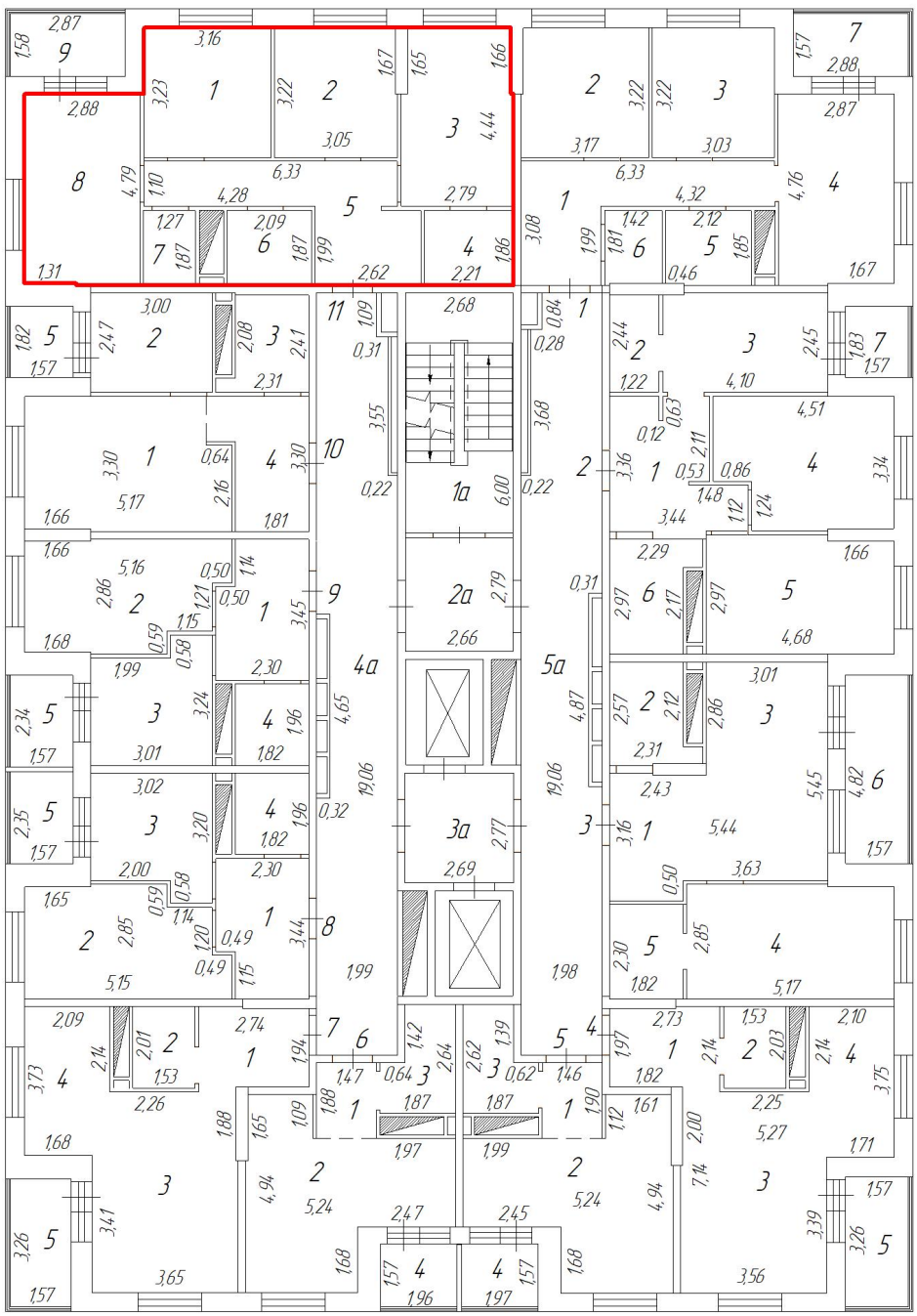

Масштаб: 1:200

Условные обозначения:

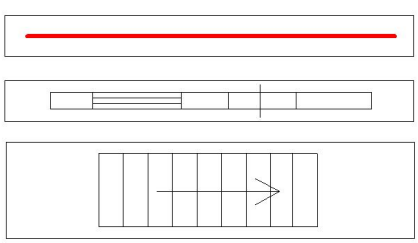

часть границы геометрической фигуры вновь образованного помещения

стена с окном и дверью

лестница

ТЕХНИЧЕСКИЙ ПЛАН ПОМЕЩЕНИЯ

План этажа

3 этаж

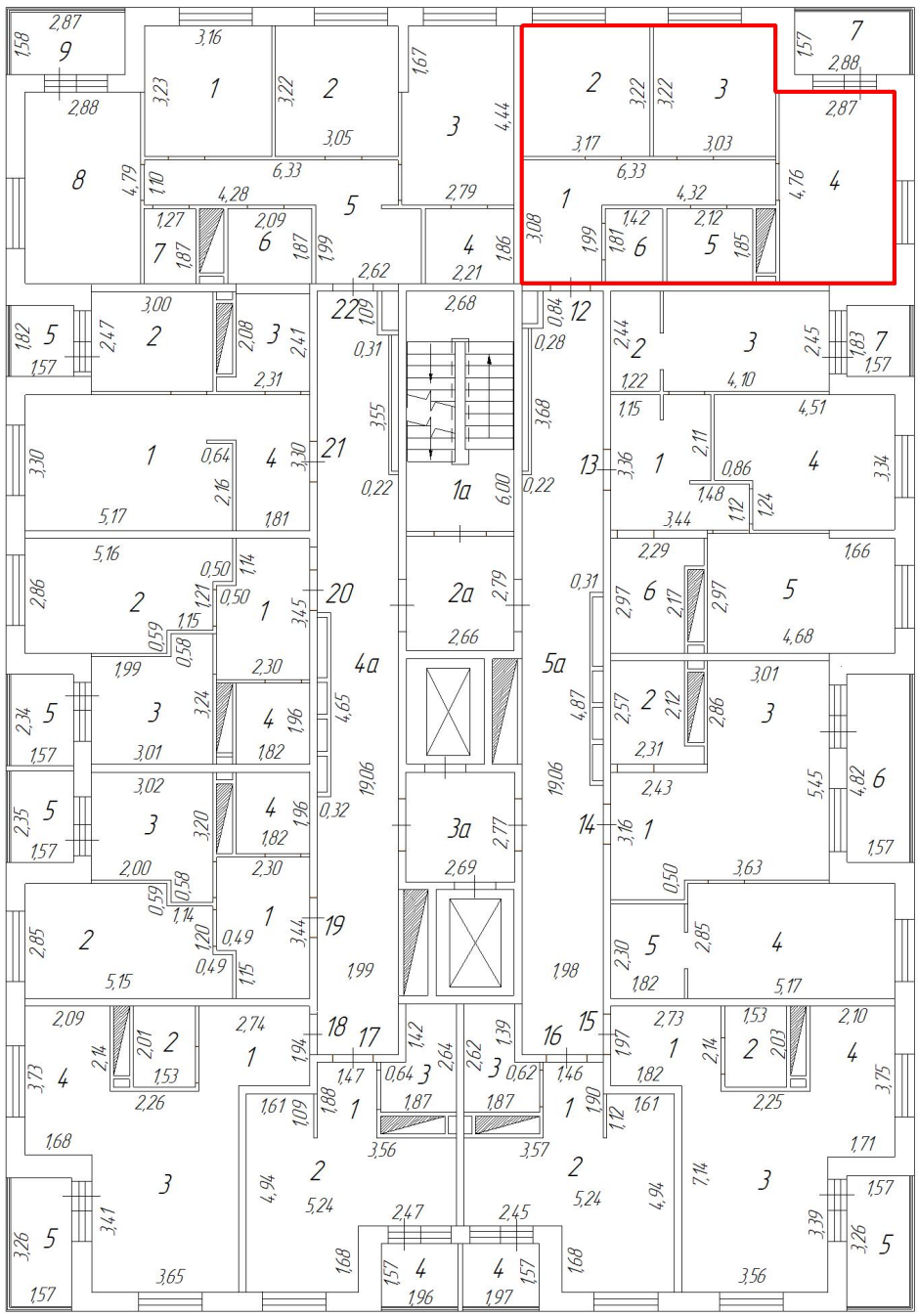

Масштаб: 1:200

Условные обозначения:



часть границы геометрической фигуры вновь образованного помещения

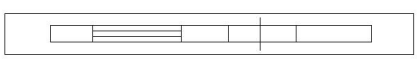

стена с окном и дверью

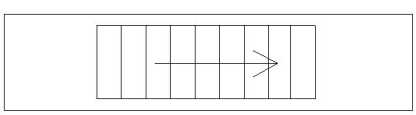

лестница

ТЕХНИЧЕСКИЙ ПЛАН ПОМЕЩЕНИЯ

План этажа

3 этаж

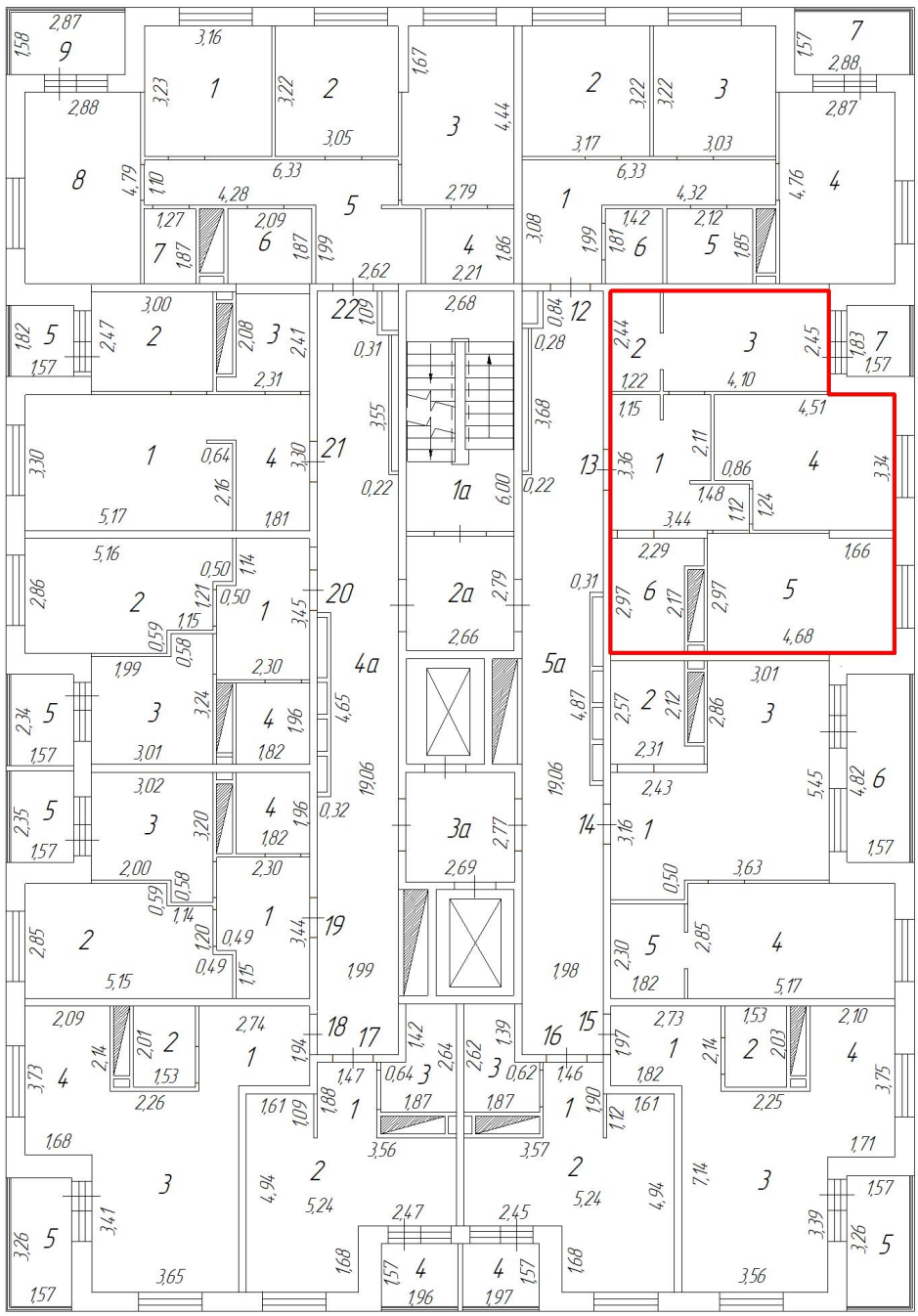

Масштаб: 1:200

Условные обозначения:



часть границы геометрической фигуры вновь образованного помещения

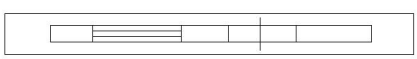

стена с окном и дверью

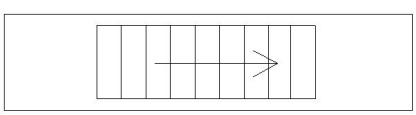

лестница

ТЕХНИЧЕСКИЙ ПЛАН ПОМЕЩЕНИЯ

План этажа

3 этаж

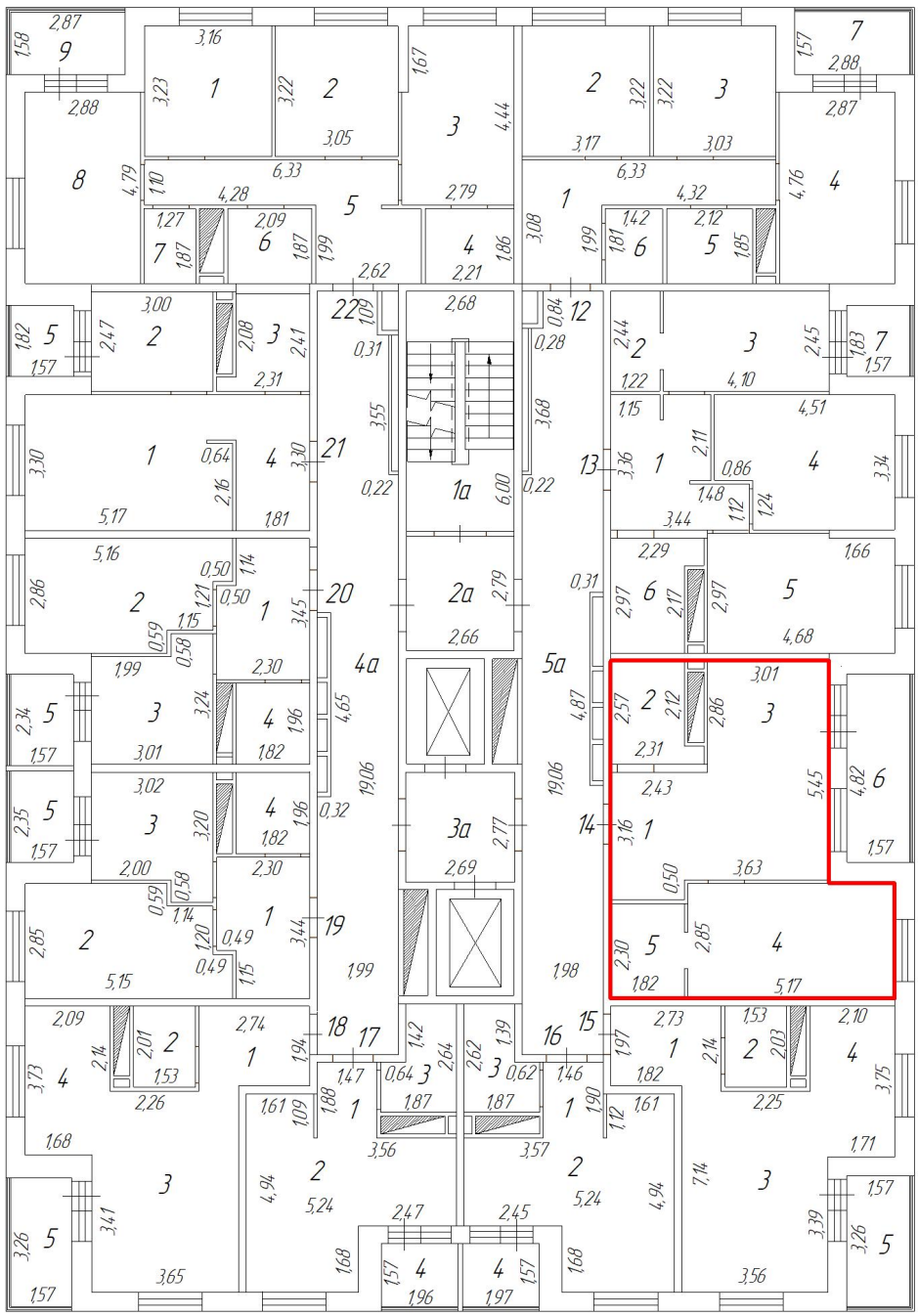

Масштаб: 1:200

Условные обозначения:



часть границы геометрической фигуры вновь образованного помещения

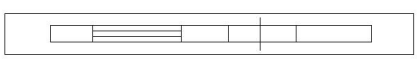

стена с окном и дверью

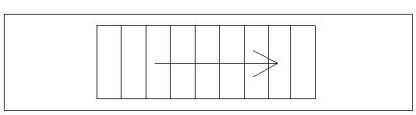

лестница

ТЕХНИЧЕСКИЙ ПЛАН ПОМЕЩЕНИЯ

План этажа

3 этаж

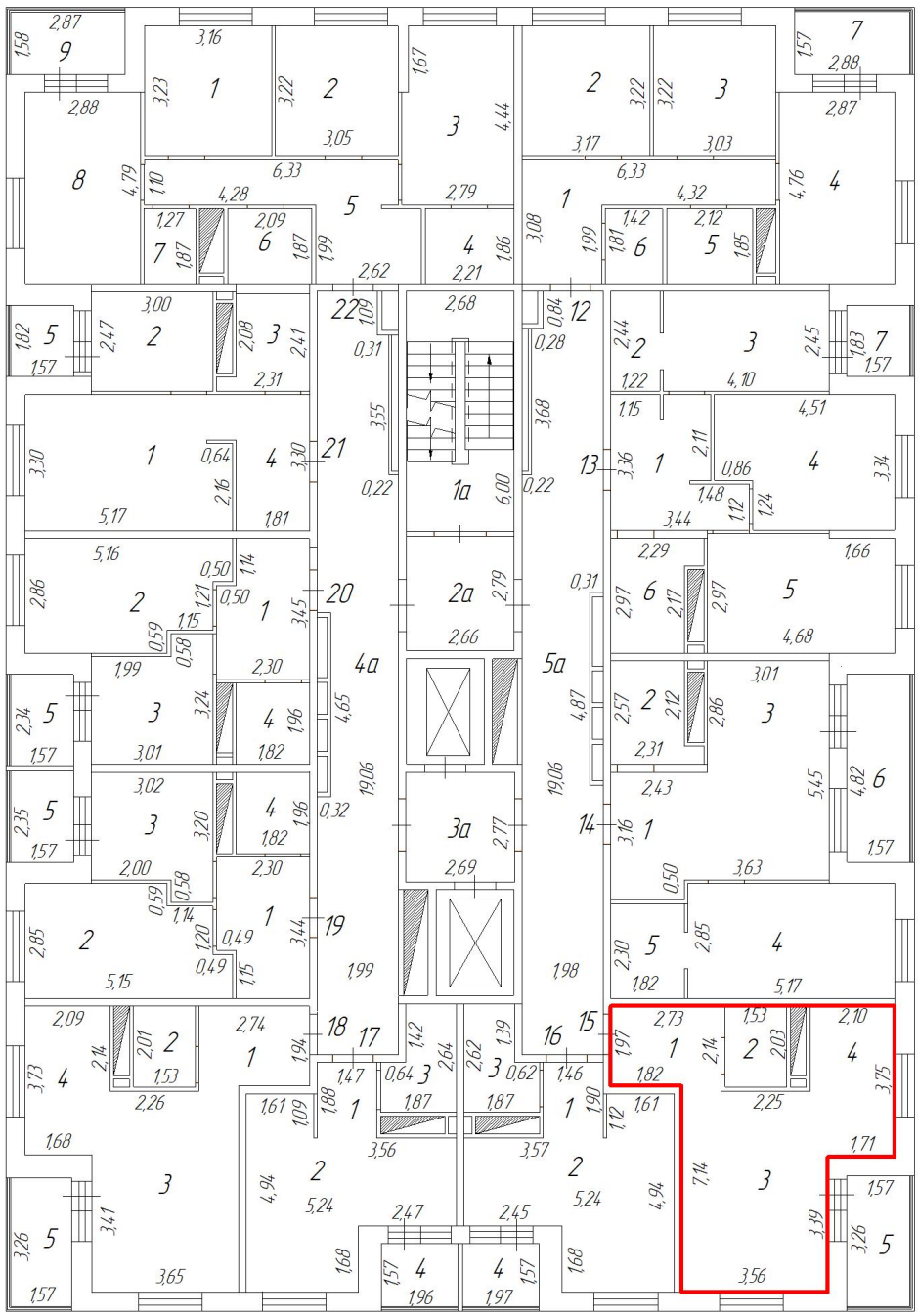

Масштаб: 1:200

Условные обозначения:



часть границы геометрической фигуры вновь образованного помещения

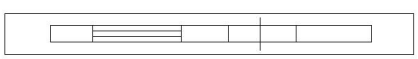

стена с окном и дверью

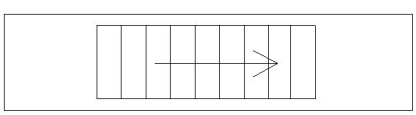

лестница

ТЕХНИЧЕСКИЙ ПЛАН ПОМЕЩЕНИЯ

План этажа

3 этаж

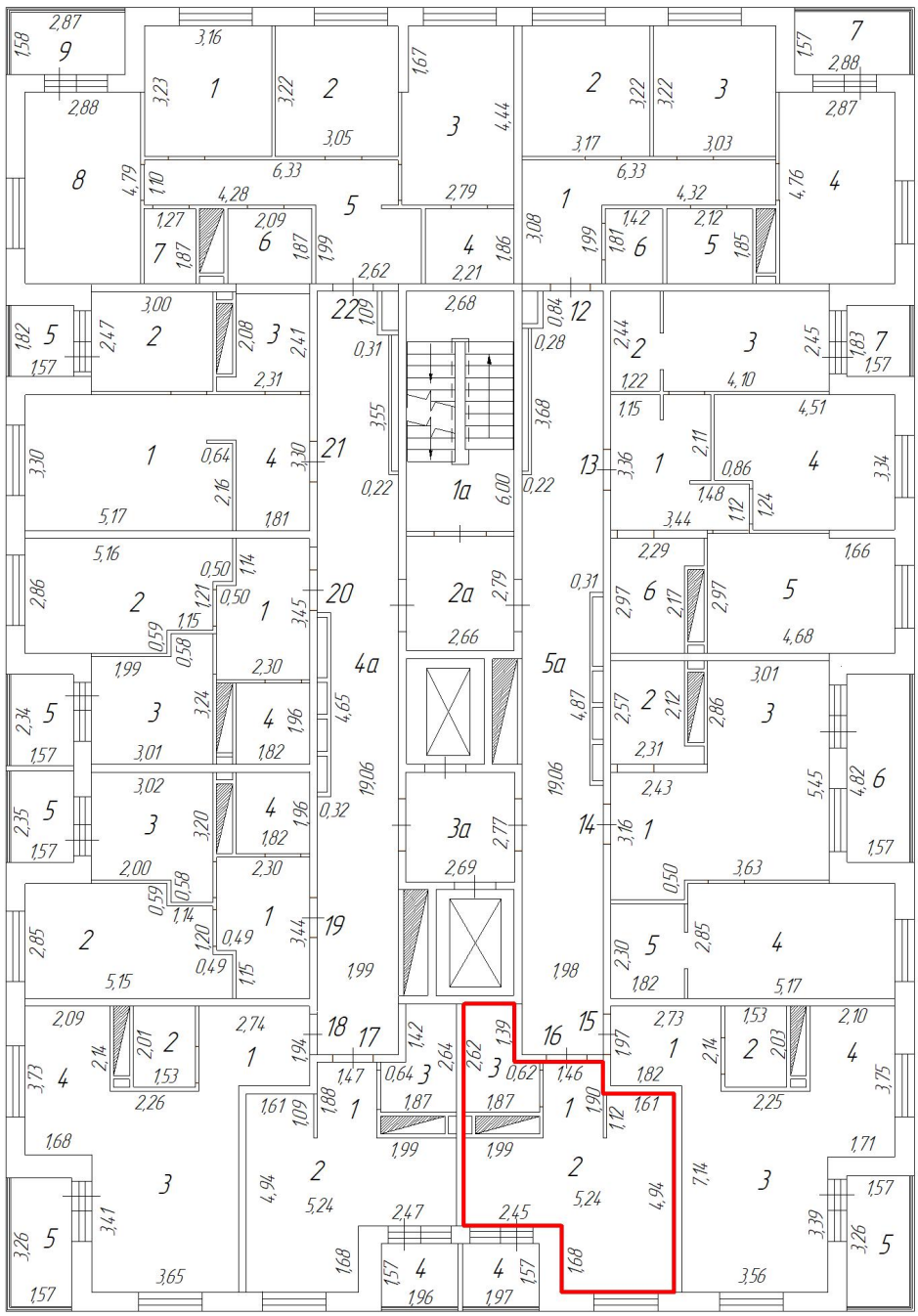

Масштаб: 1:200

Условные обозначения:



часть границы геометрической фигуры вновь образованного помещения

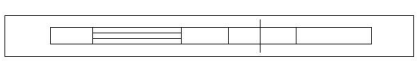

стена с окном и дверью

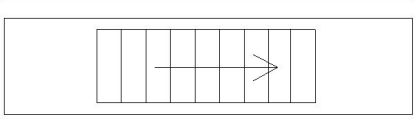

лестница

ТЕХНИЧЕСКИЙ ПЛАН ПОМЕЩЕНИЯ

План этажа

3 этаж

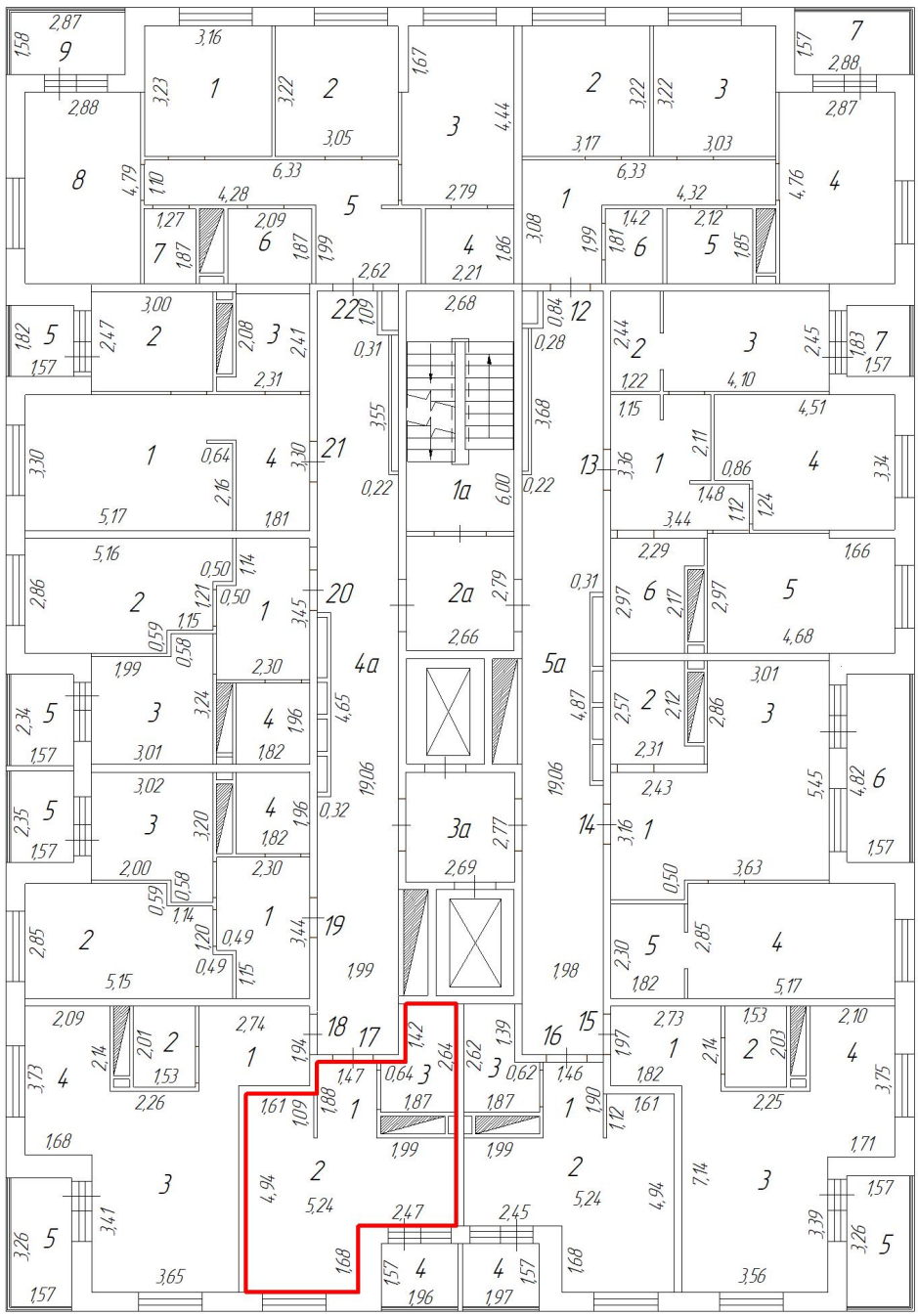

Масштаб: 1:200

Условные обозначения:

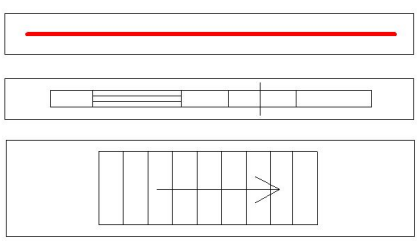

часть границы геометрической фигуры вновь образованного помещения

стена с окном и дверью

лестница

ТЕХНИЧЕСКИЙ ПЛАН ПОМЕЩЕНИЯ

План этажа

3 этаж

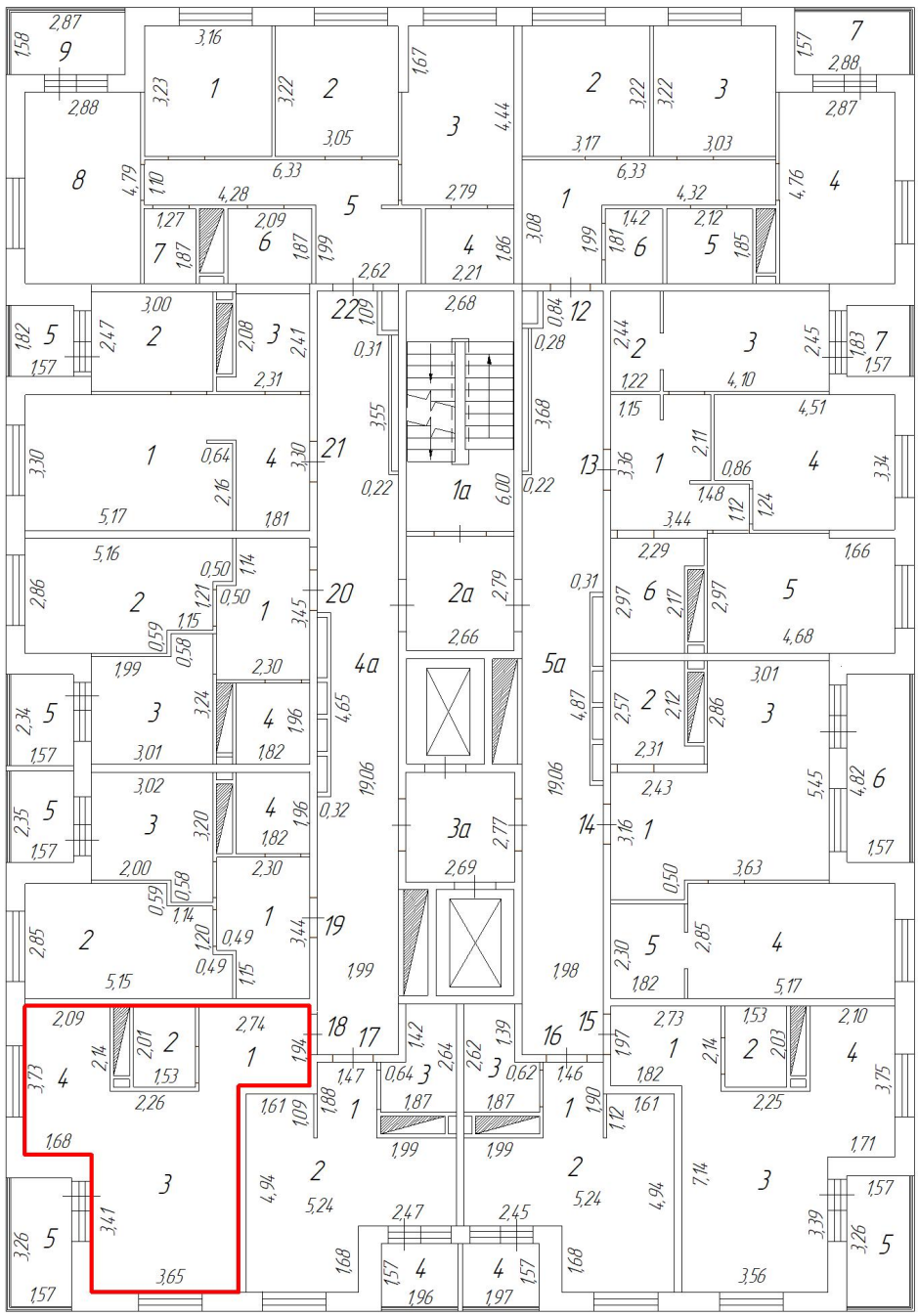

Масштаб: 1:200

Условные обозначения:

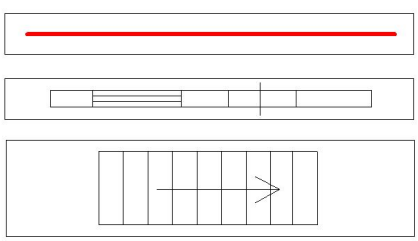

часть границы геометрической фигуры вновь образованного помещения

стена с окном и дверью

лестница

ТЕХНИЧЕСКИЙ ПЛАН ПОМЕЩЕНИЯ

План этажа

3 этаж

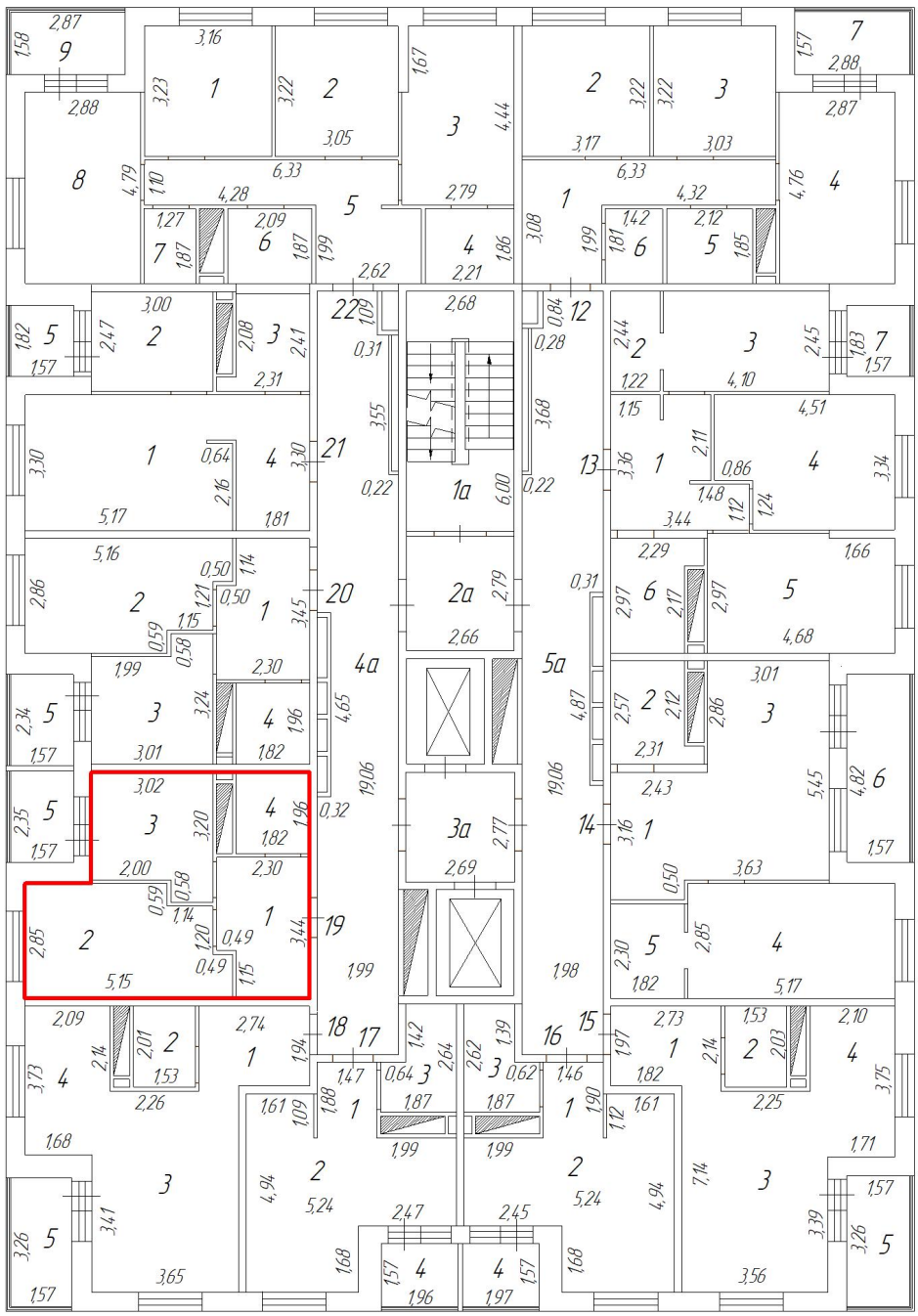

Масштаб: 1:200

Условные обозначения:

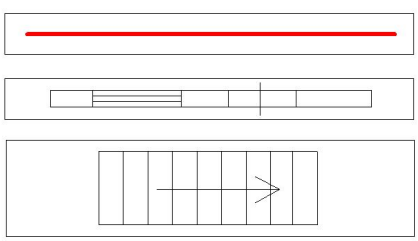

часть границы геометрической фигуры вновь образованного помещения

стена с окном и дверью

лестница

ТЕХНИЧЕСКИЙ ПЛАН ПОМЕЩЕНИЯ

План этажа

3 этаж

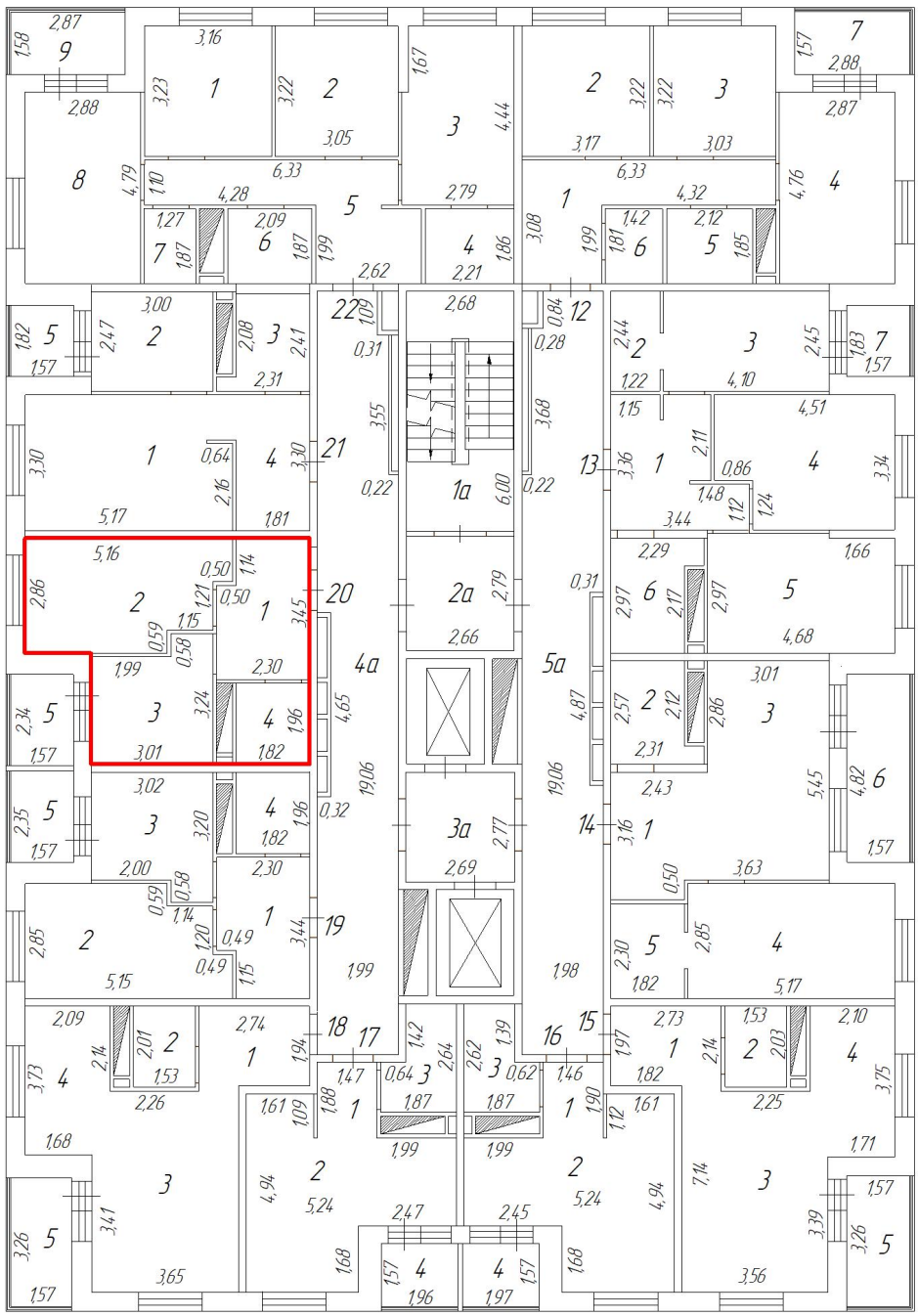

Масштаб: 1:200

Условные обозначения:



часть границы геометрической фигуры вновь образованного помещения

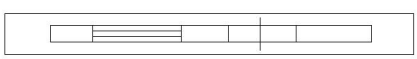

стена с окном и дверью

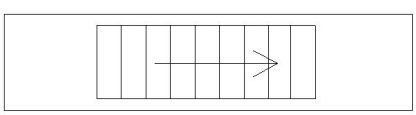

лестница

ТЕХНИЧЕСКИЙ ПЛАН ПОМЕЩЕНИЯ

План этажа

3 этаж

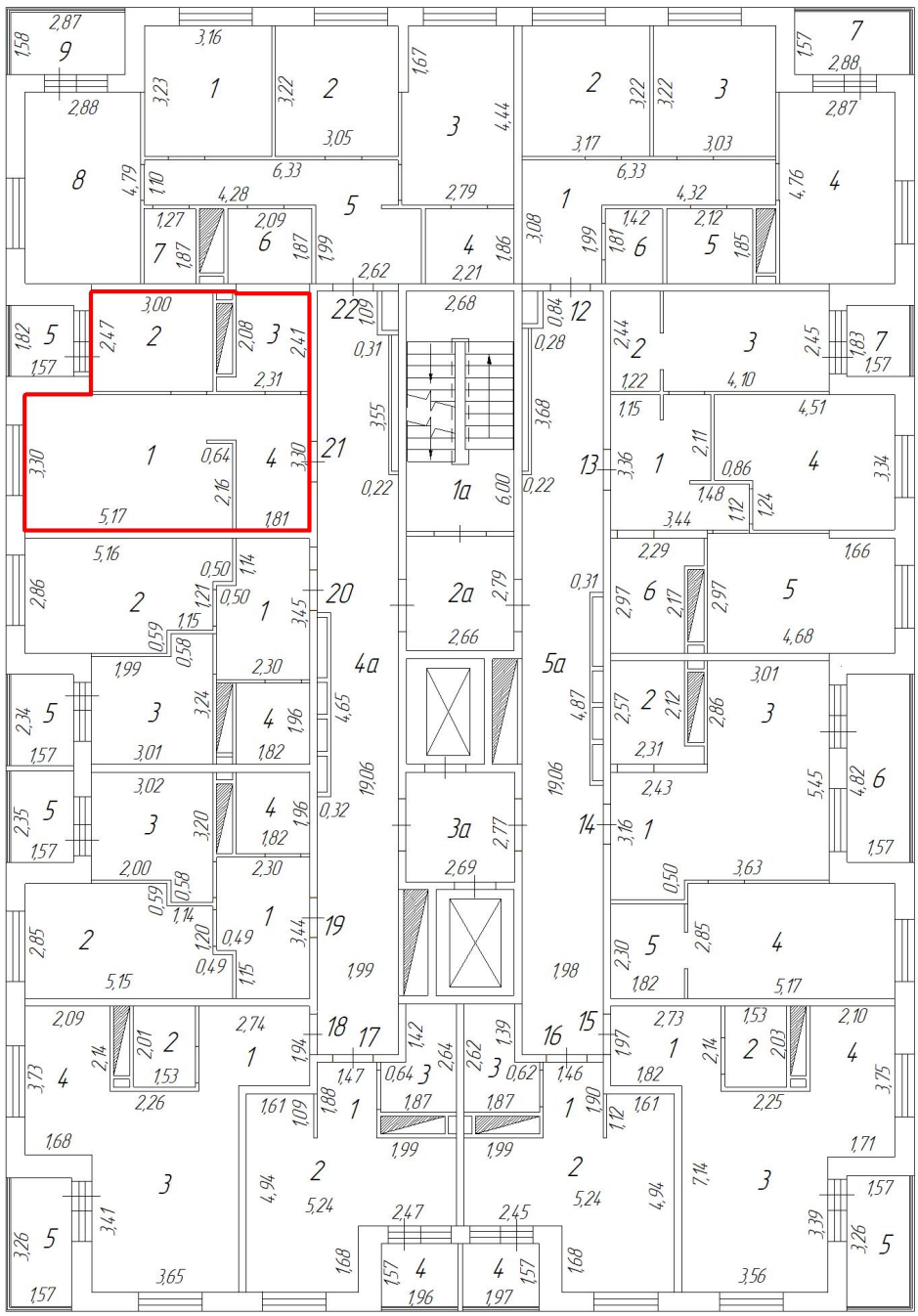

Масштаб: 1:200

Условные обозначения:

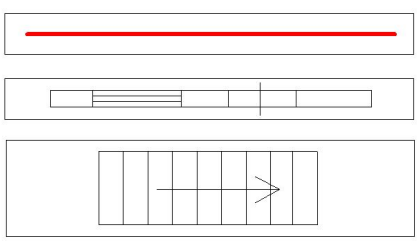

часть границы геометрической фигуры вновь образованного помещения

стена с окном и дверью

лестница

ТЕХНИЧЕСКИЙ ПЛАН ПОМЕЩЕНИЯ

План этажа

3 этаж

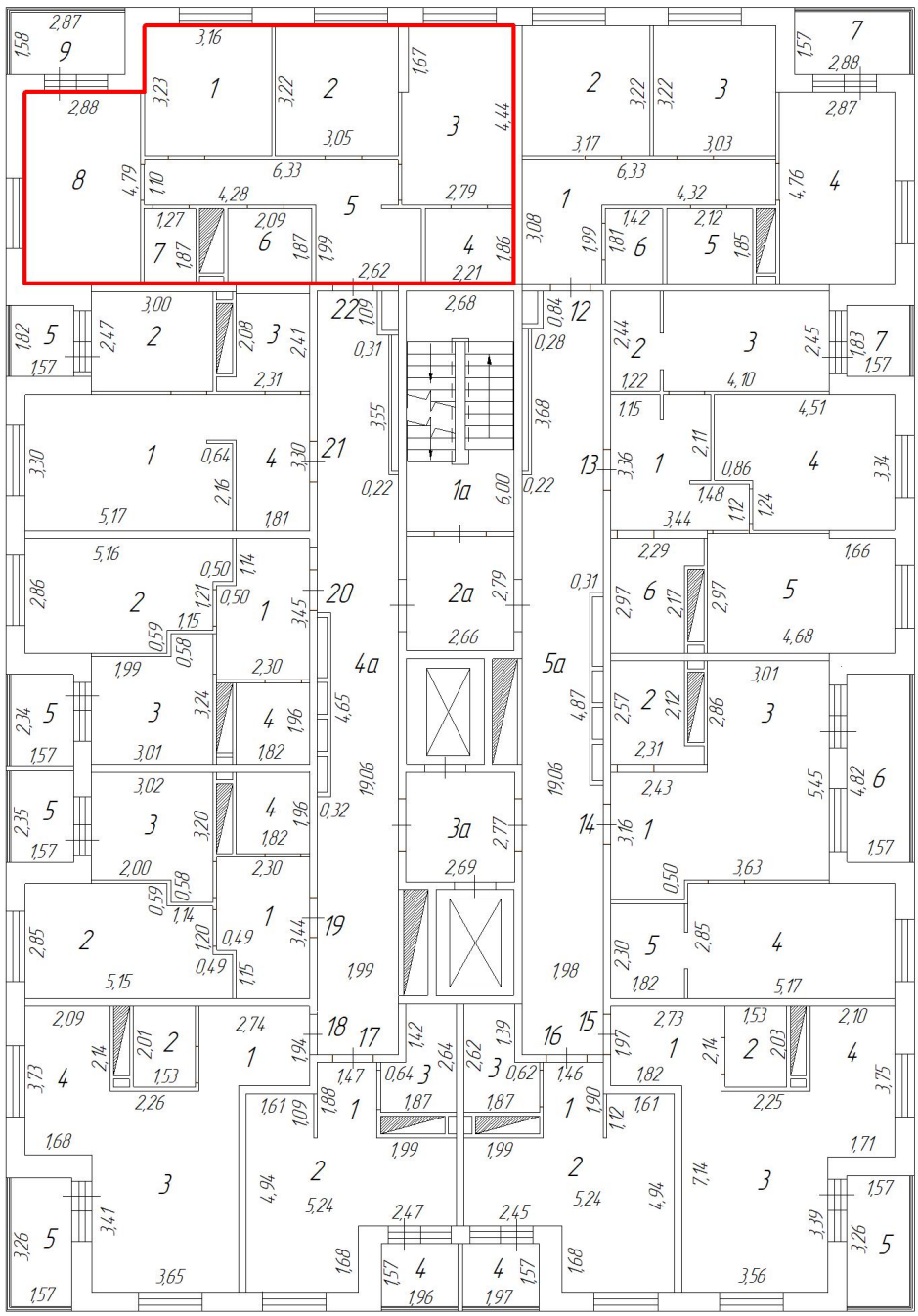

Масштаб: 1:200

Условные обозначения:

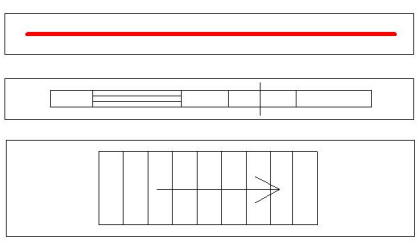

часть границы геометрической фигуры вновь образованного помещения

стена с окном и дверью

лестница

ТЕХНИЧЕСКИЙ ПЛАН ПОМЕЩЕНИЯ

План этажа

4 этаж

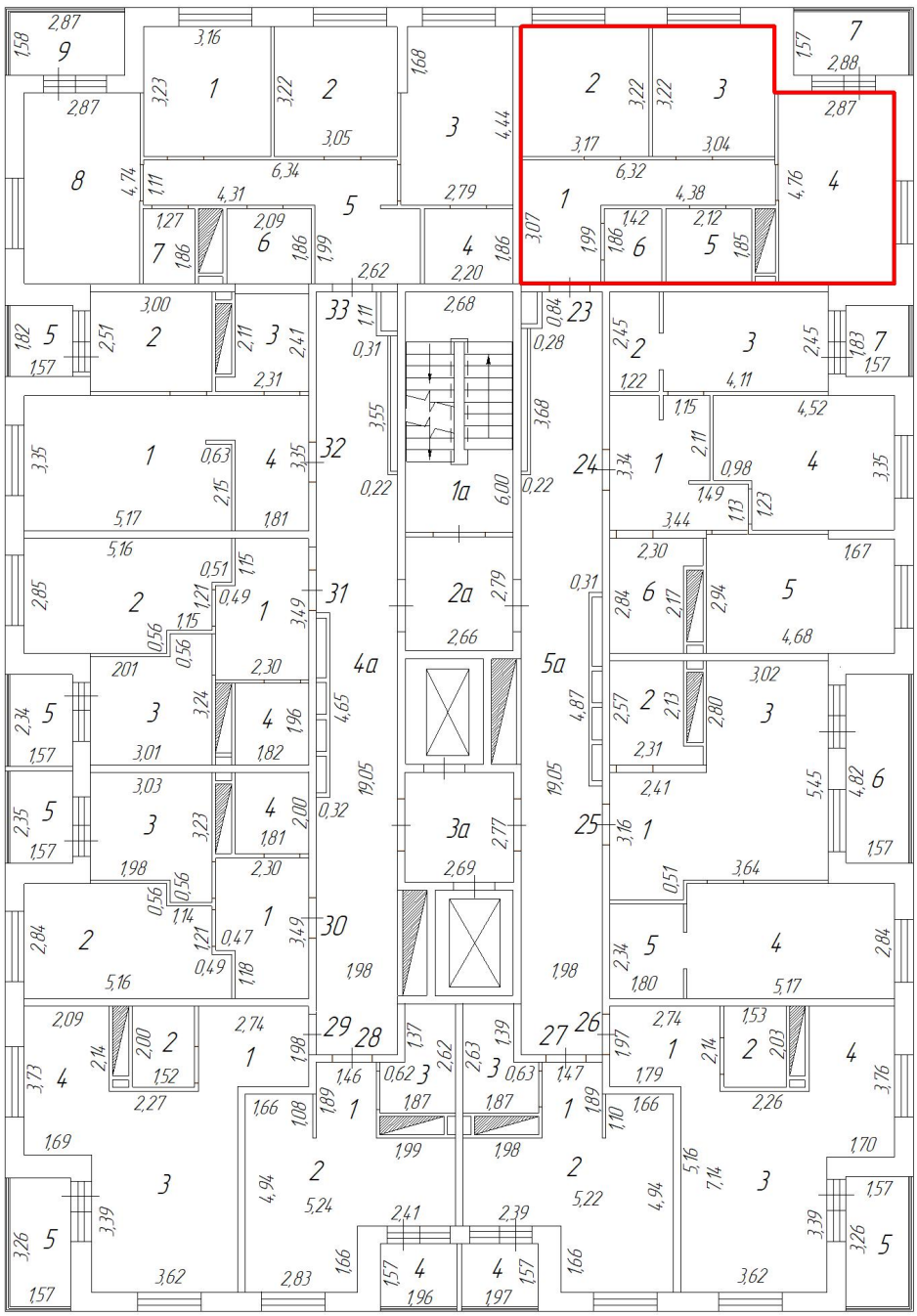

Масштаб: 1:200

Условные обозначения:

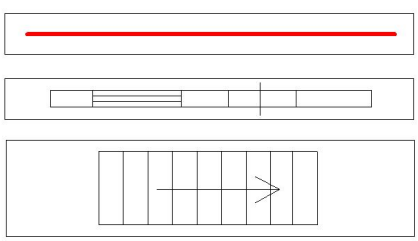

часть границы геометрической фигуры вновь образованного помещения

стена с окном и дверью

лестница

ТЕХНИЧЕСКИЙ ПЛАН ПОМЕЩЕНИЯ

План этажа

4 этаж

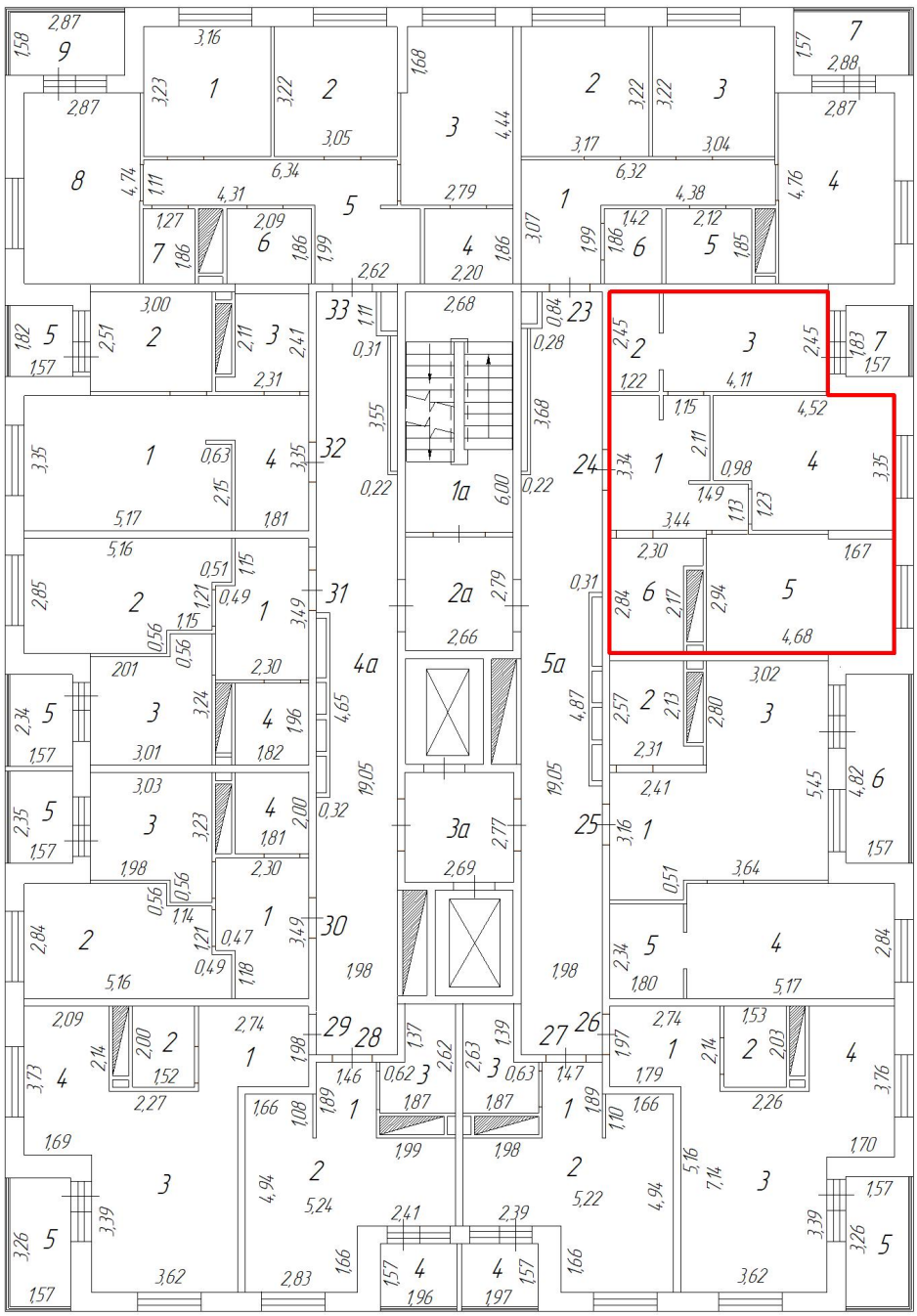

Масштаб: 1:200

Условные обозначения:



часть границы геометрической фигуры вновь образованного помещения

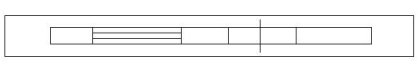

стена с окном и дверью

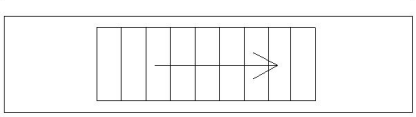

лестница

ТЕХНИЧЕСКИЙ ПЛАН ПОМЕЩЕНИЯ

План этажа

4 этаж

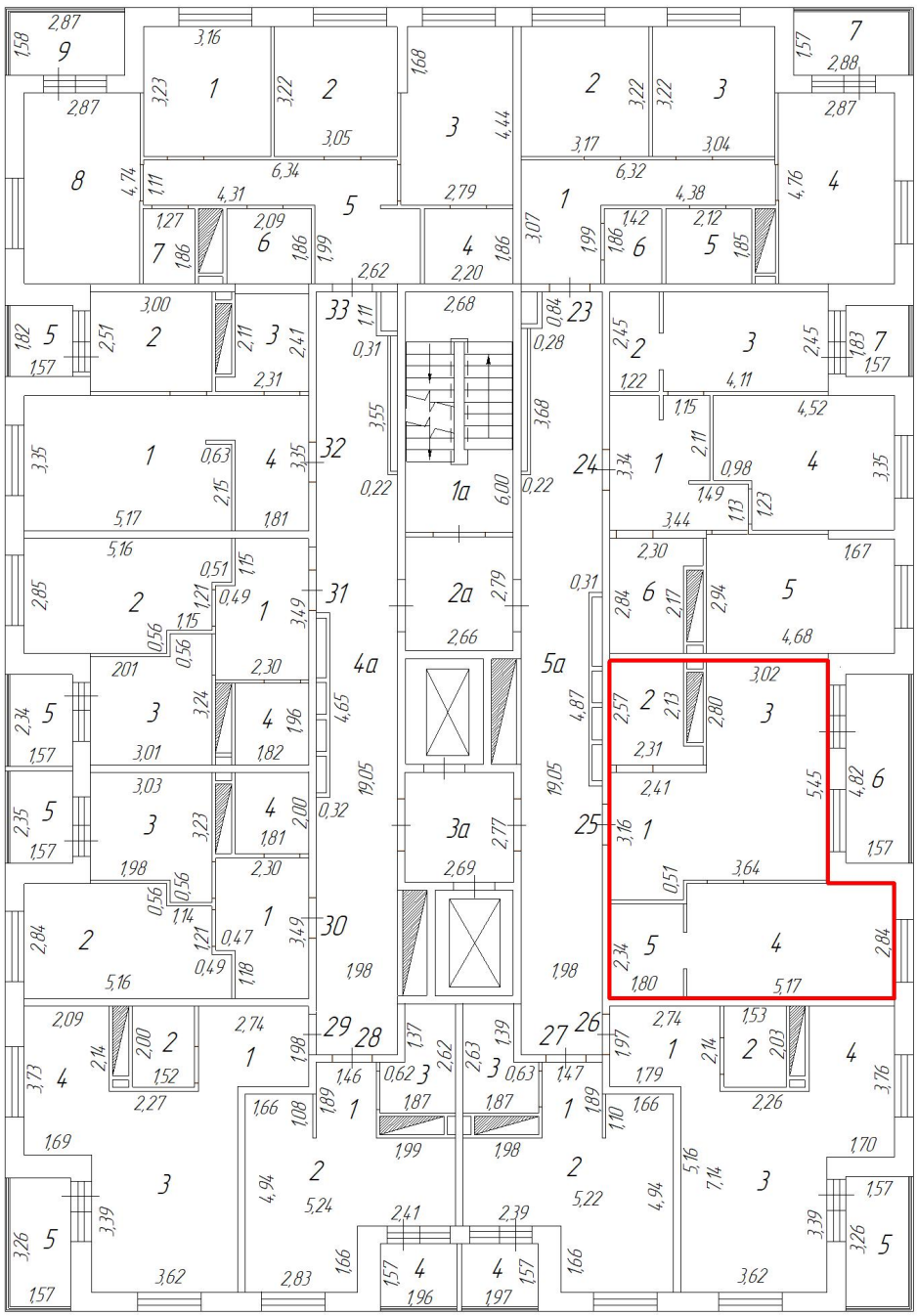

Масштаб: 1:200

Условные обозначения:



часть границы геометрической фигуры вновь образованного помещения

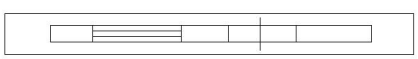

стена с окном и дверью

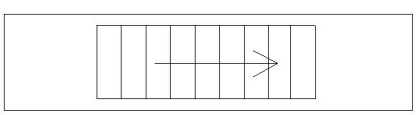

лестница

ТЕХНИЧЕСКИЙ ПЛАН ПОМЕЩЕНИЯ

План этажа

4 этаж

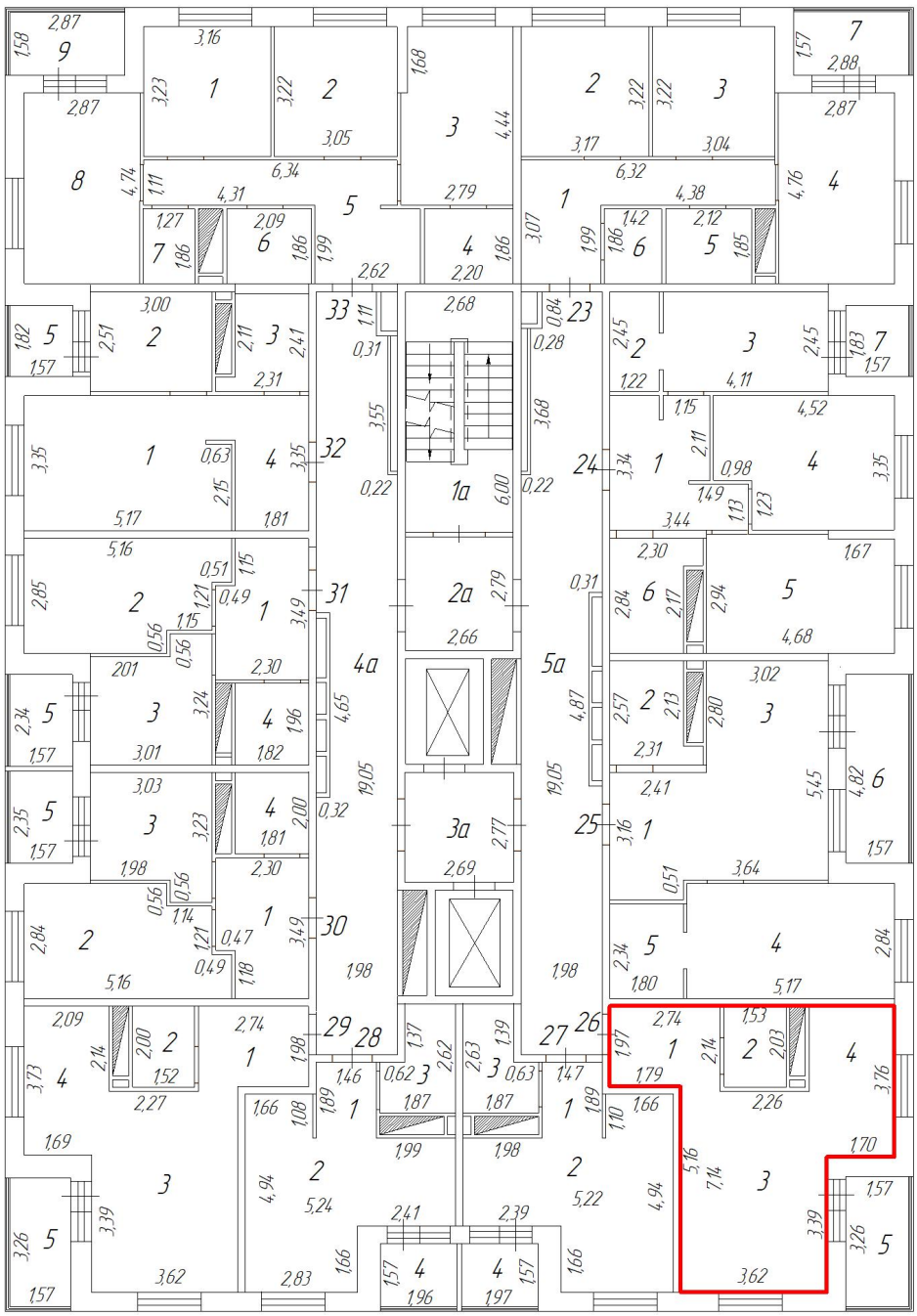

Масштаб: 1:200

Условные обозначения:

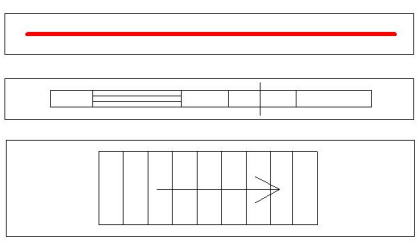

часть границы геометрической фигуры вновь образованного помещения

стена с окном и дверью

лестница

ТЕХНИЧЕСКИЙ ПЛАН ПОМЕЩЕНИЯ

План этажа

4 этаж

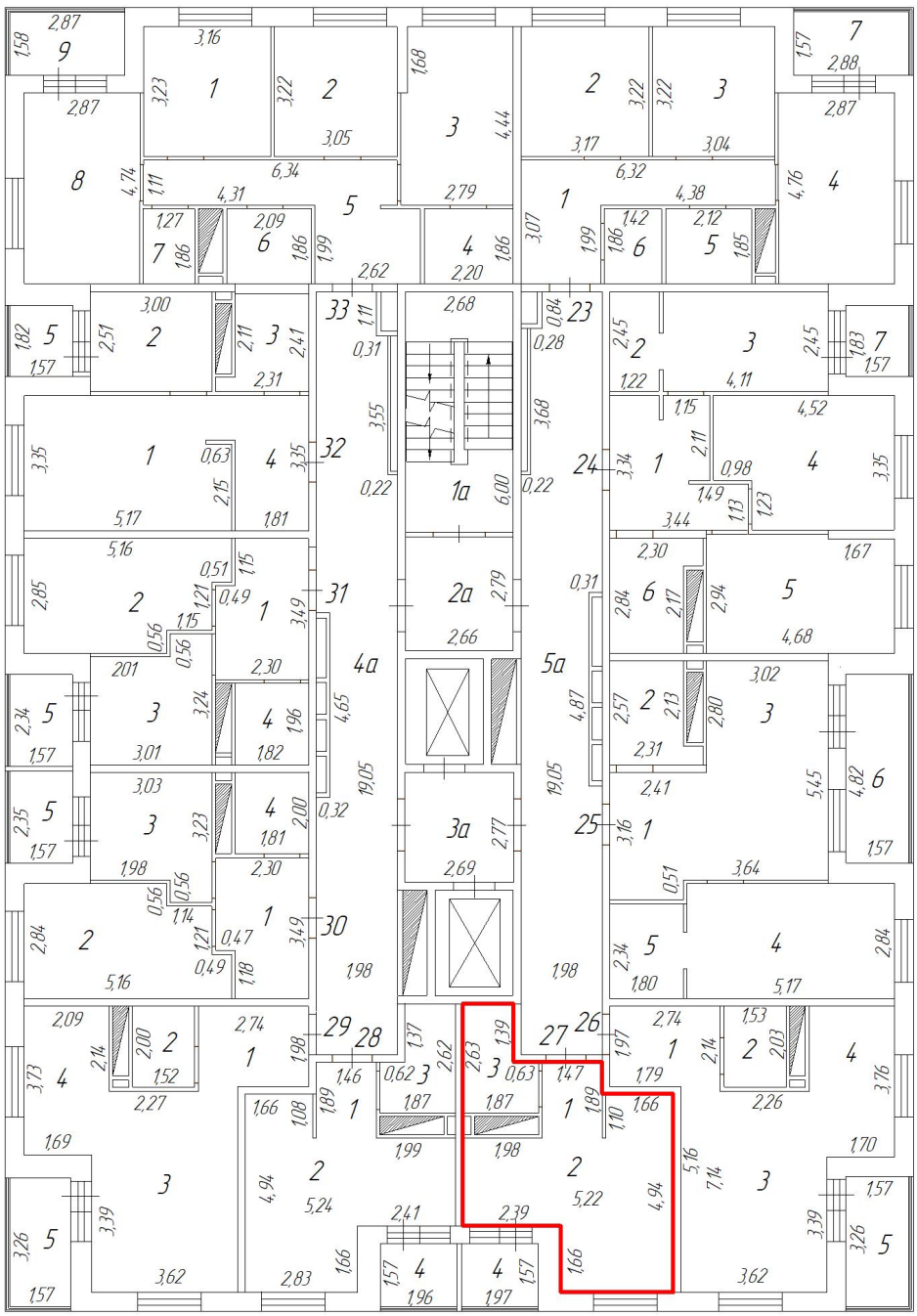

Масштаб: 1:200

Условные обозначения:

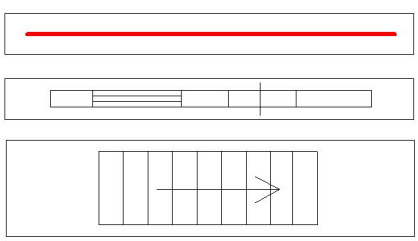

часть границы геометрической фигуры вновь образованного помещения

стена с окном и дверью

лестница

ТЕХНИЧЕСКИЙ ПЛАН ПОМЕЩЕНИЯ

План этажа

4 этаж

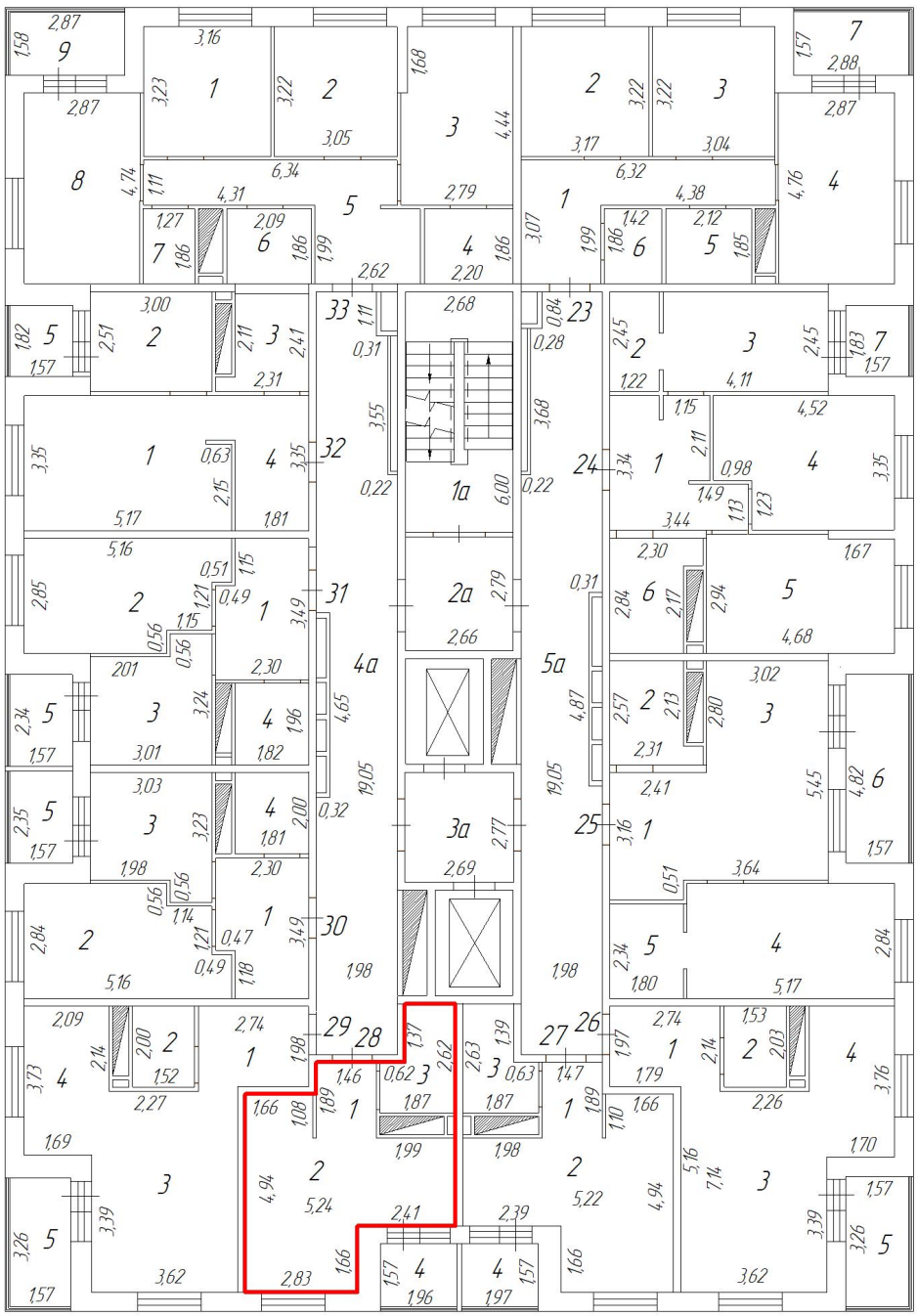

Масштаб: 1:200

Условные обозначения:



часть границы геометрической фигуры вновь образованного помещения

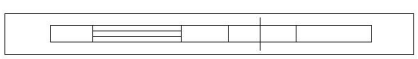

стена с окном и дверью

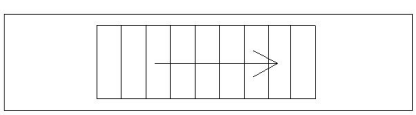

лестница

ТЕХНИЧЕСКИЙ ПЛАН ПОМЕЩЕНИЯ

План этажа

4 этаж

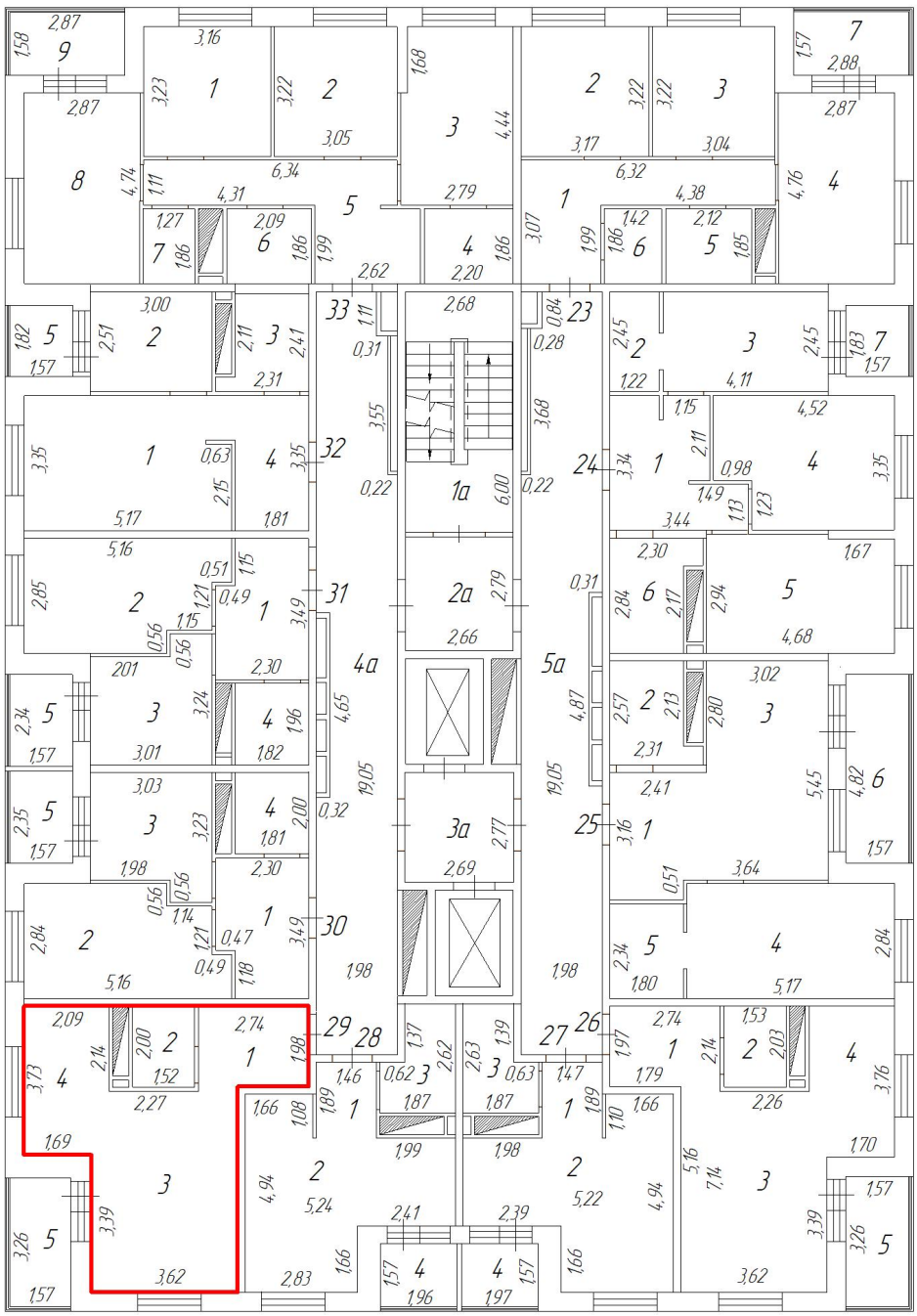

Масштаб: 1:200

Условные обозначения:



часть границы геометрической фигуры вновь образованного помещения

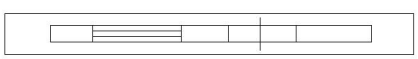

стена с окном и дверью

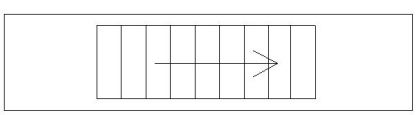

лестница

ТЕХНИЧЕСКИЙ ПЛАН ПОМЕЩЕНИЯ

План этажа

4 этаж

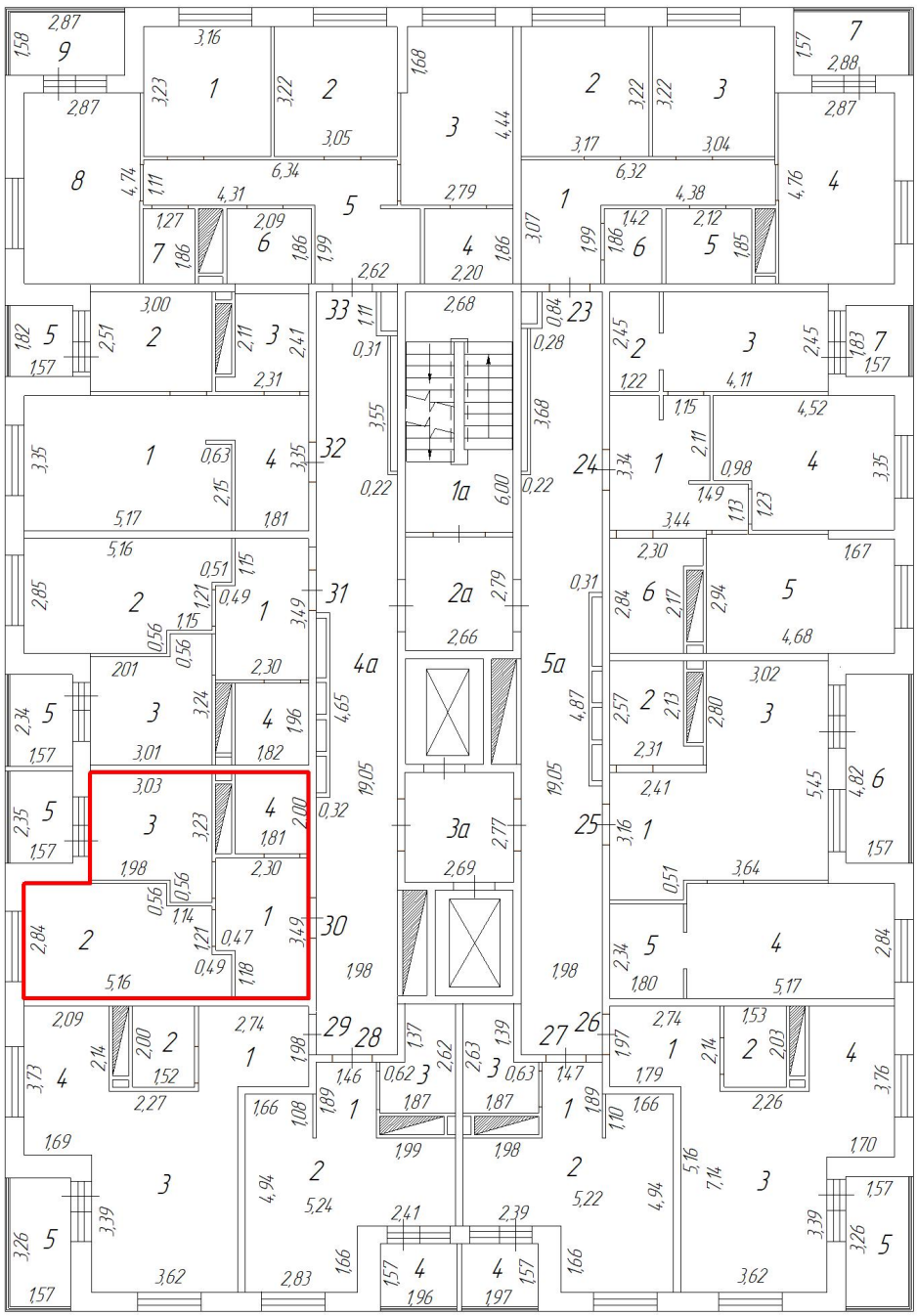

Масштаб: 1:200

Условные обозначения:



часть границы геометрической фигуры вновь образованного помещения

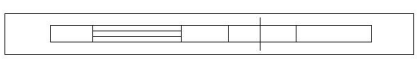

стена с окном и дверью

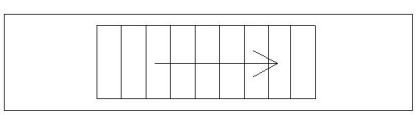

лестница

ТЕХНИЧЕСКИЙ ПЛАН ПОМЕЩЕНИЯ

План этажа

4 этаж

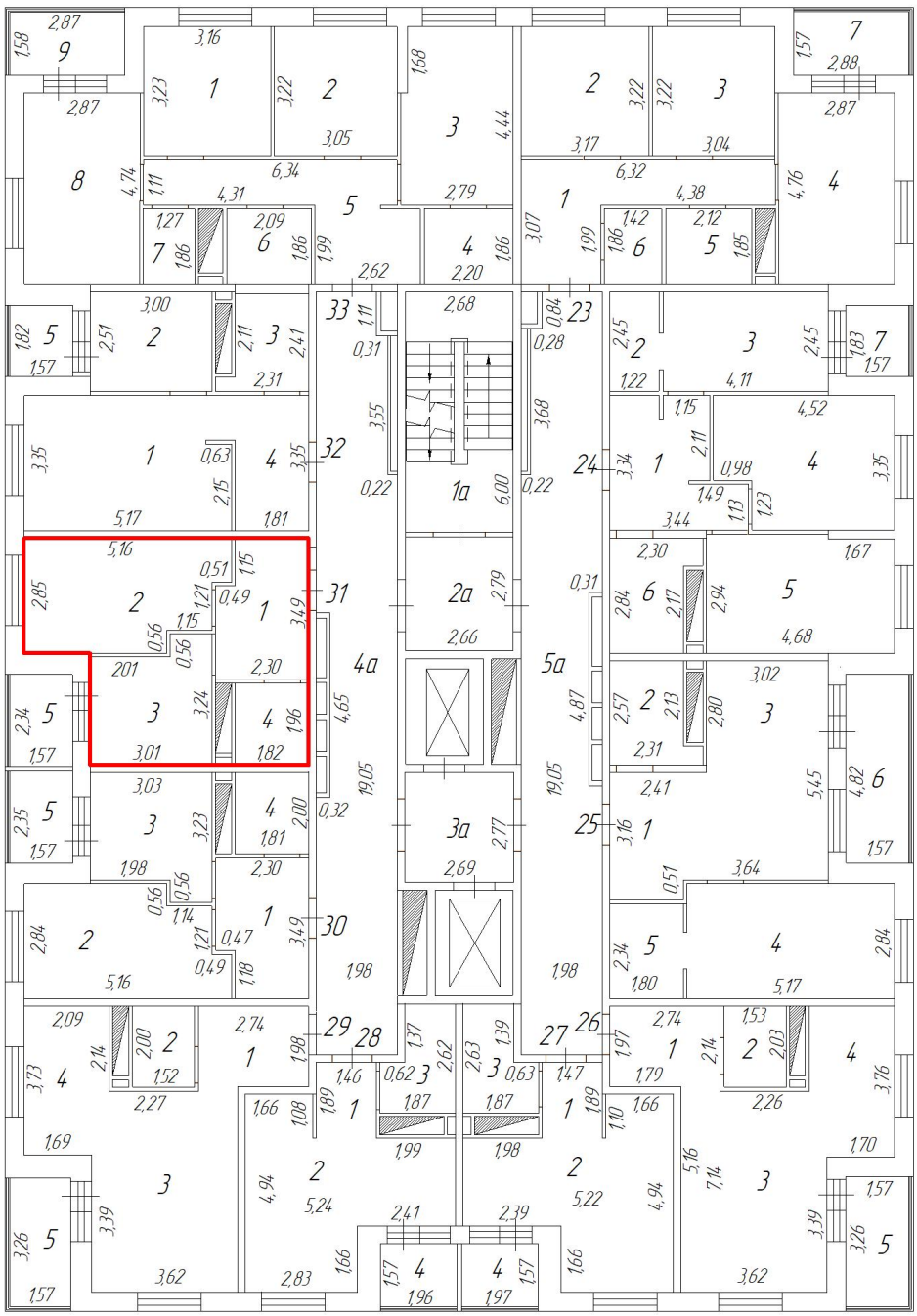

Масштаб: 1:200

Условные обозначения:



часть границы геометрической фигуры вновь образованного помещения

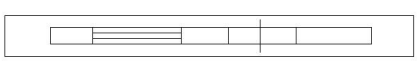

стена с окном и дверью

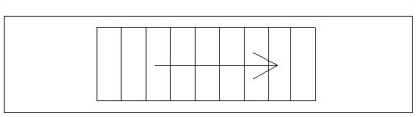

лестница

ТЕХНИЧЕСКИЙ ПЛАН ПОМЕЩЕНИЯ

План этажа

4 этаж

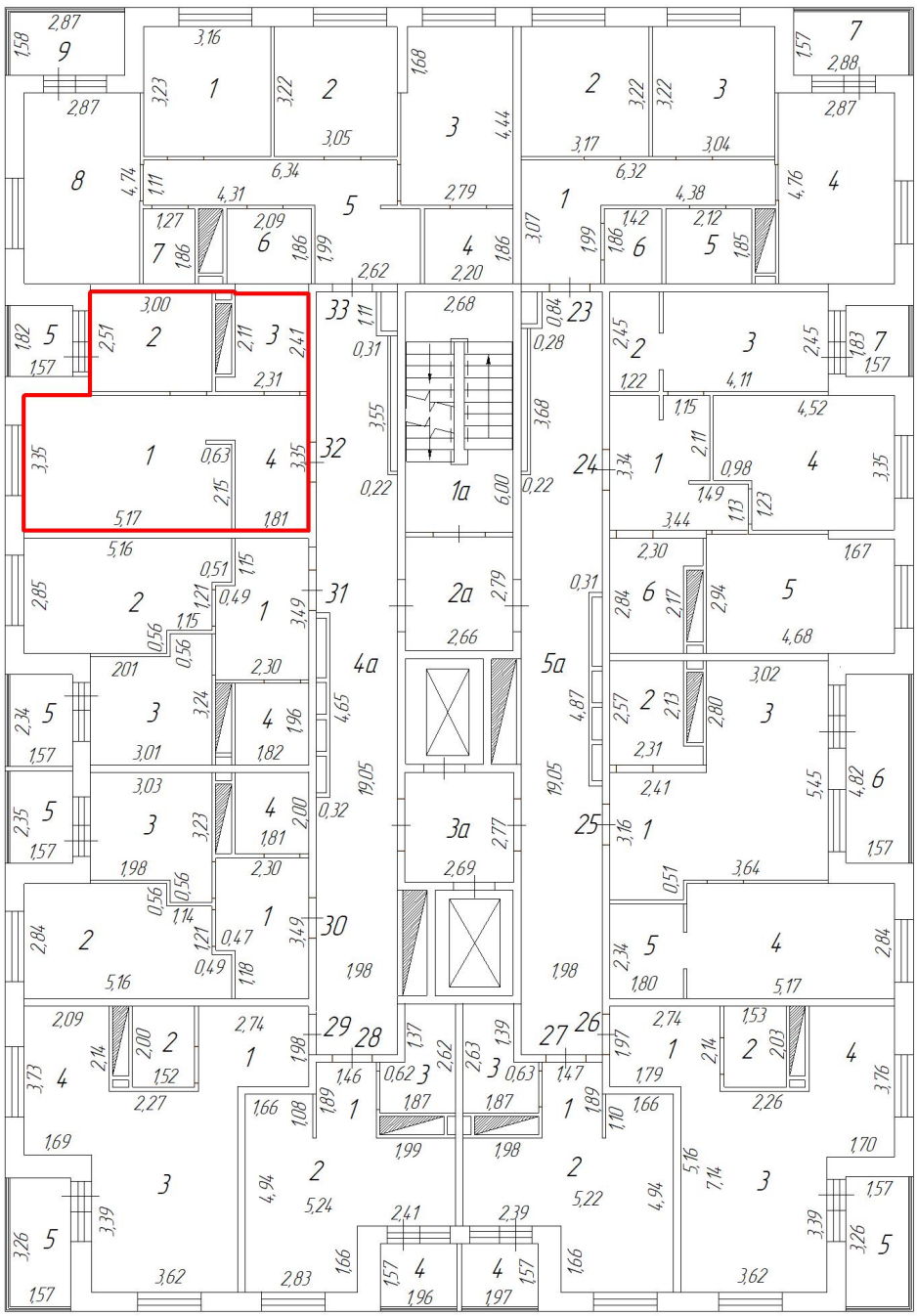

Масштаб: 1:200

Условные обозначения:

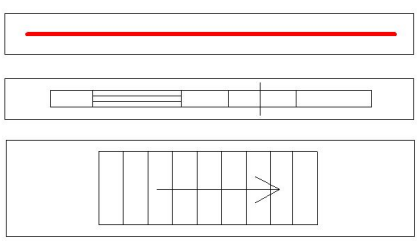

часть границы геометрической фигуры вновь образованного помещения

стена с окном и дверью

лестница

ТЕХНИЧЕСКИЙ ПЛАН ПОМЕЩЕНИЯ

План этажа

4 этаж

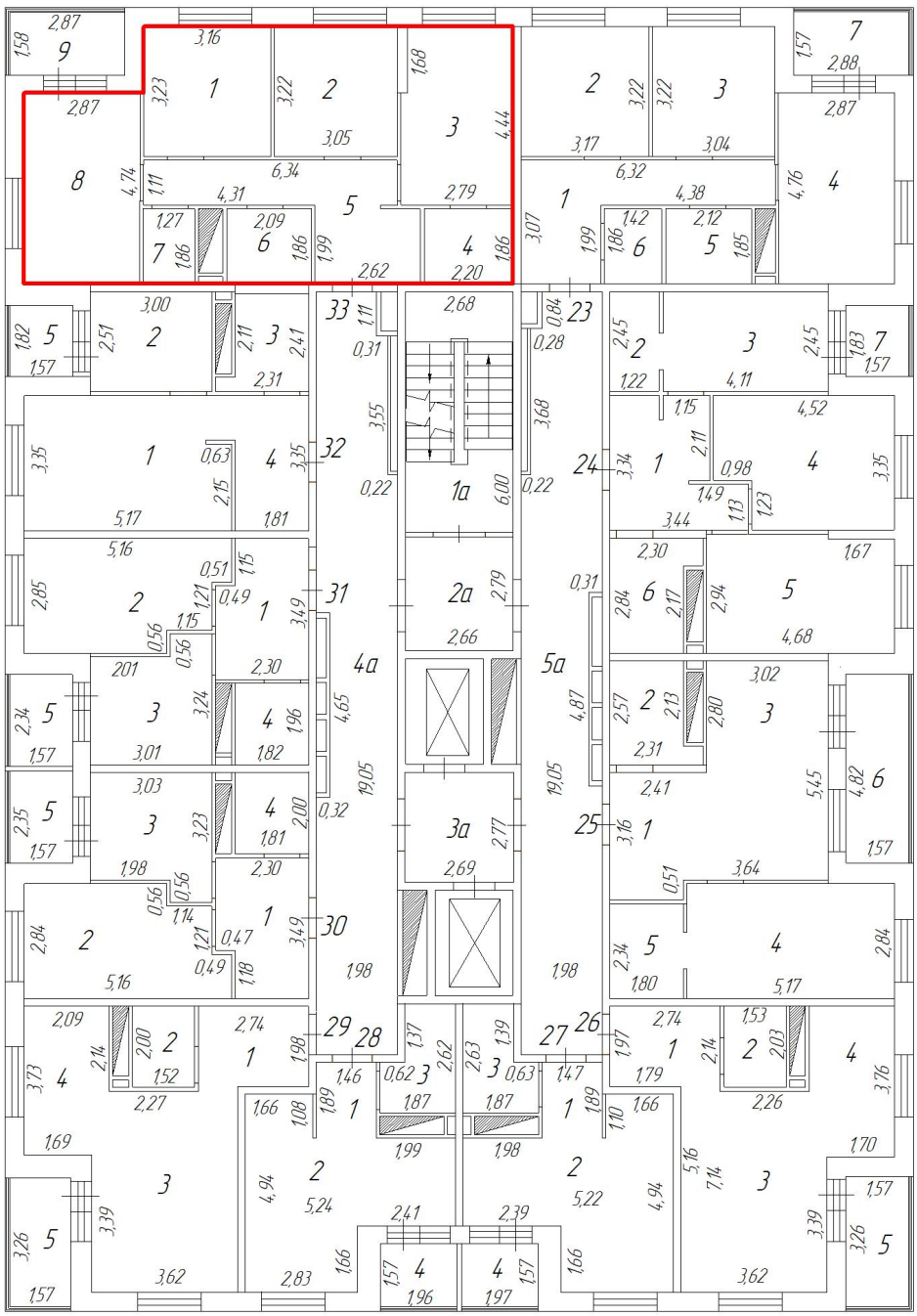

Масштаб: 1:200

Условные обозначения:

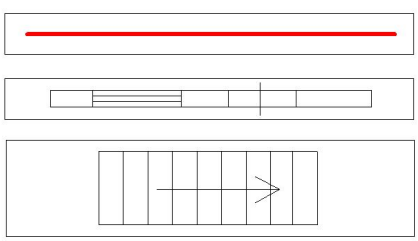

часть границы геометрической фигуры вновь образованного помещения

стена с окном и дверью

лестница

ТЕХНИЧЕСКИЙ ПЛАН ПОМЕЩЕНИЯ

План этажа

5 этаж

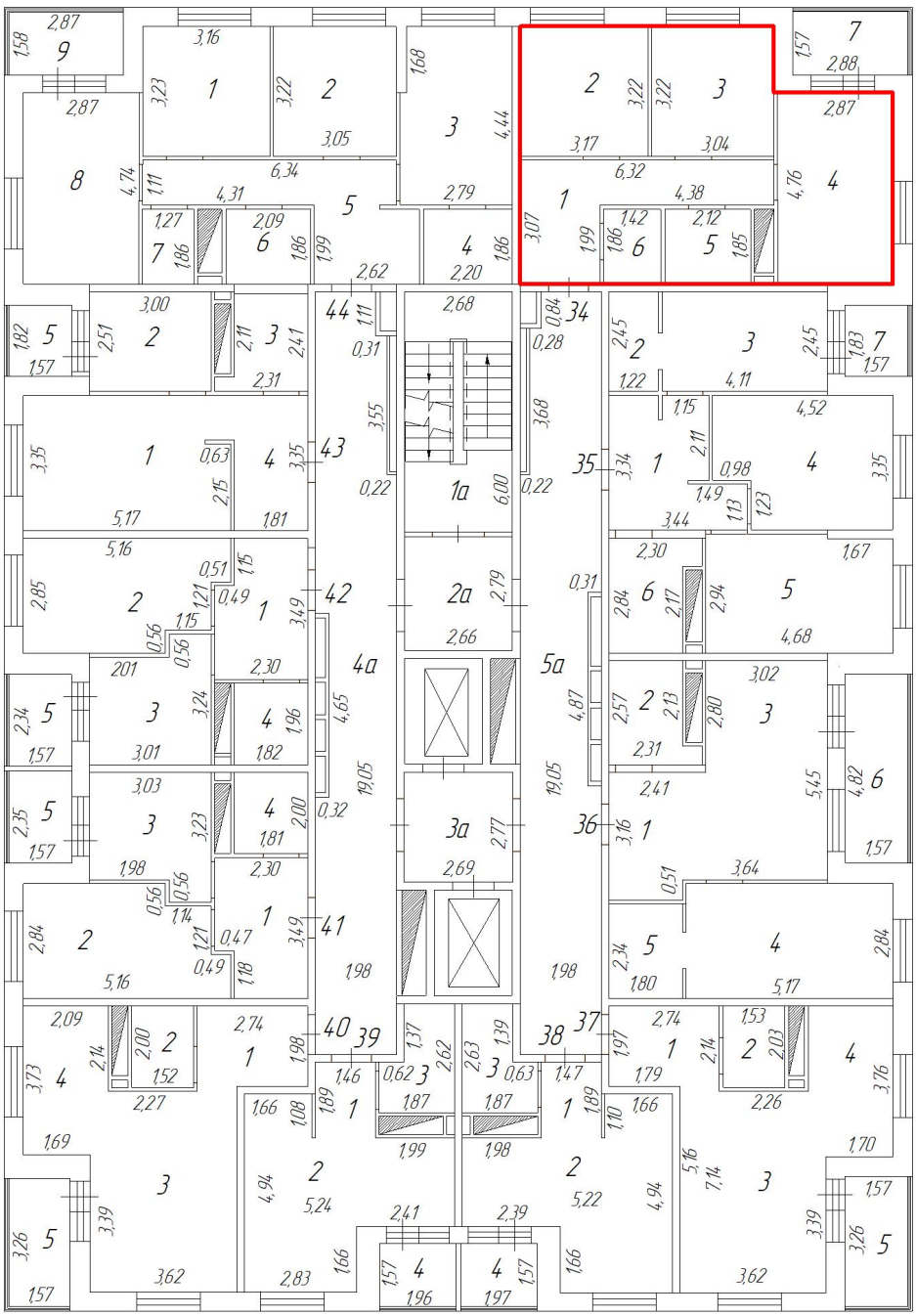

Масштаб: 1:200

Условные обозначения:



часть границы геометрической фигуры вновь образованного помещения

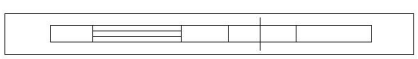

стена с окном и дверью

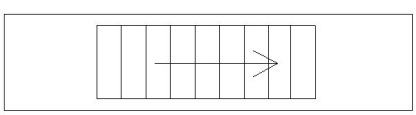

лестница

ТЕХНИЧЕСКИЙ ПЛАН ПОМЕЩЕНИЯ

План этажа

5 этаж

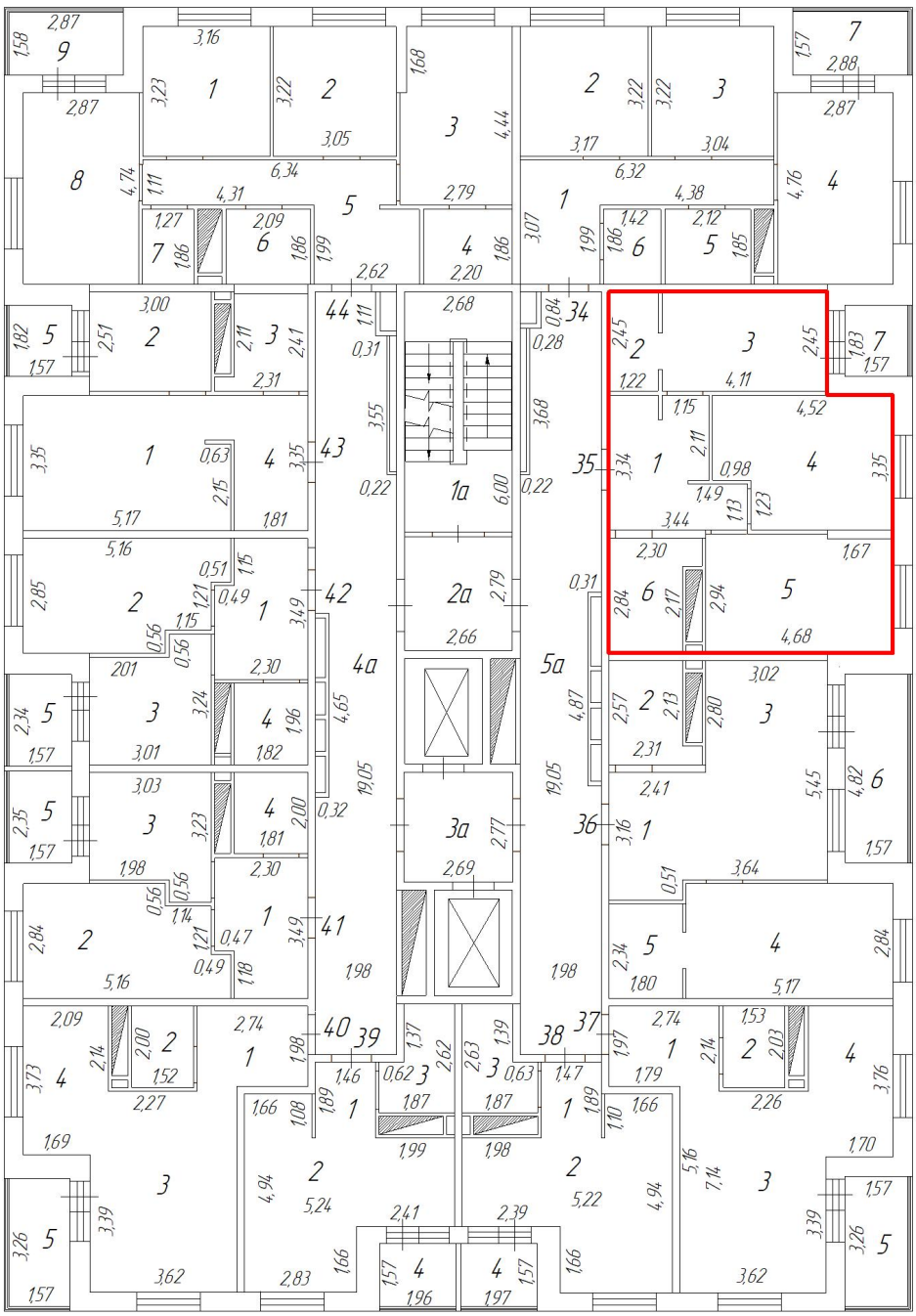

Масштаб: 1:200

Условные обозначения:



часть границы геометрической фигуры вновь образованного помещения

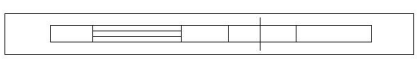

стена с окном и дверью

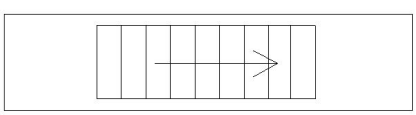

лестница

ТЕХНИЧЕСКИЙ ПЛАН ПОМЕЩЕНИЯ

План этажа

5 этаж

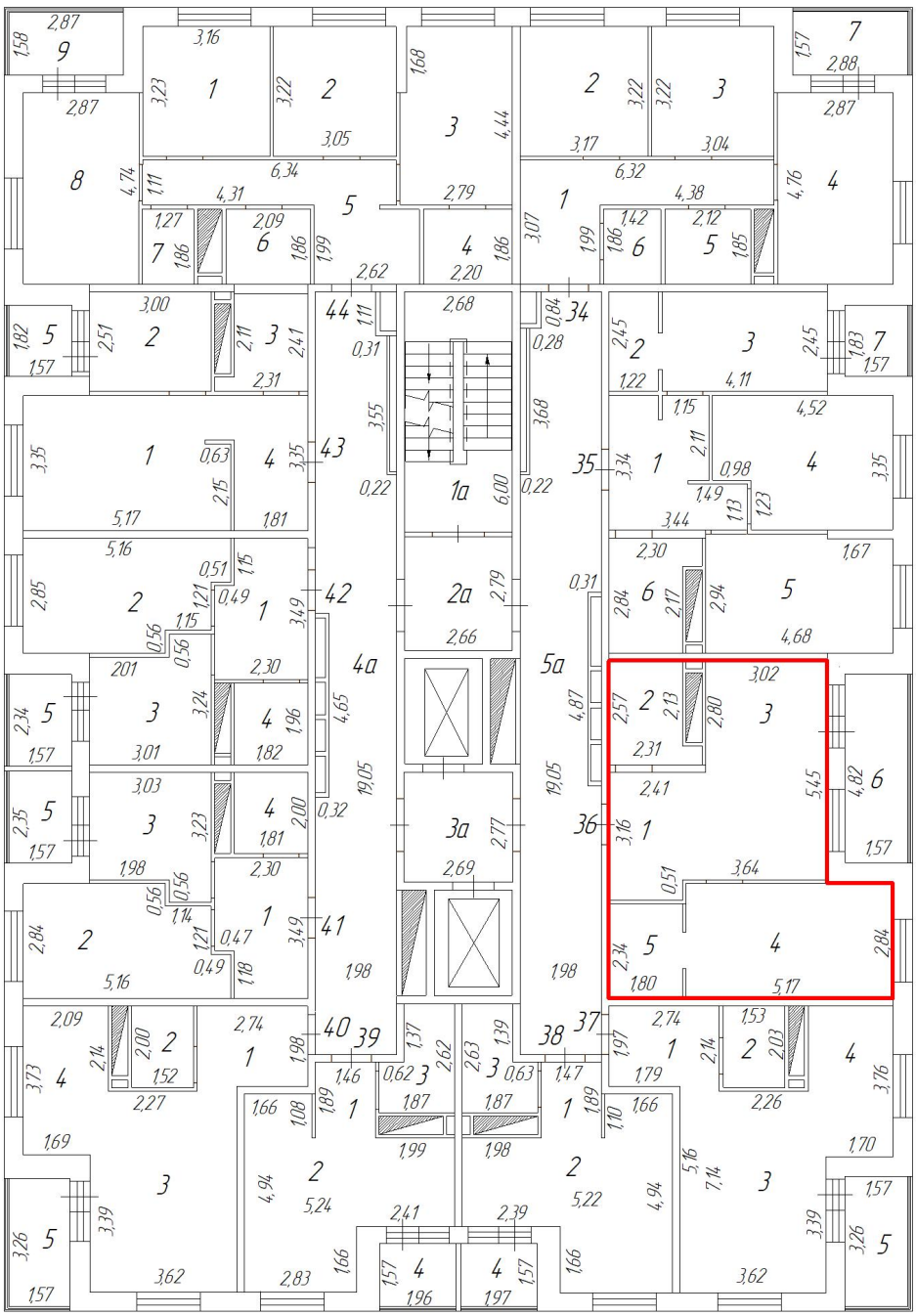

Масштаб: 1:200

Условные обозначения:

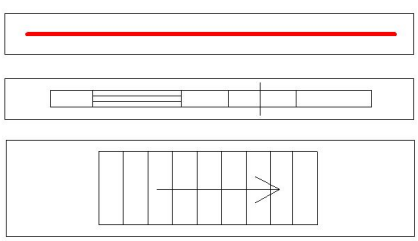

часть границы геометрической фигуры вновь образованного помещения

стена с окном и дверью

лестница

ТЕХНИЧЕСКИЙ ПЛАН ПОМЕЩЕНИЯ

План этажа

5 этаж

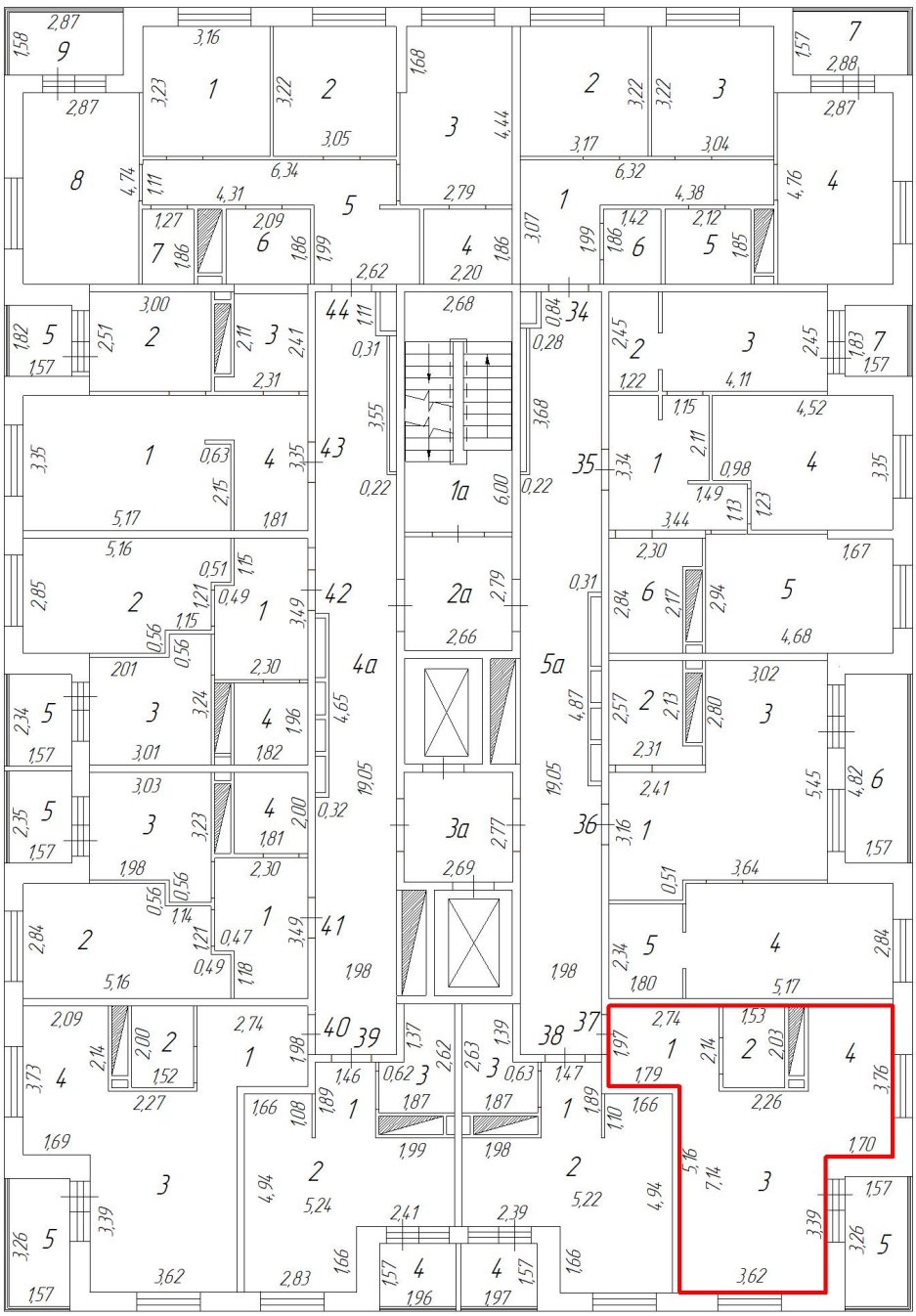

Масштаб: 1:200

Условные обозначения:



часть границы геометрической фигуры вновь образованного помещения

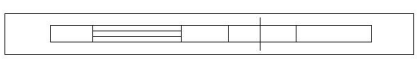

стена с окном и дверью

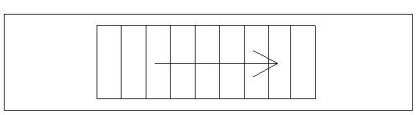

лестница

ТЕХНИЧЕСКИЙ ПЛАН ПОМЕЩЕНИЯ

План этажа

5 этаж

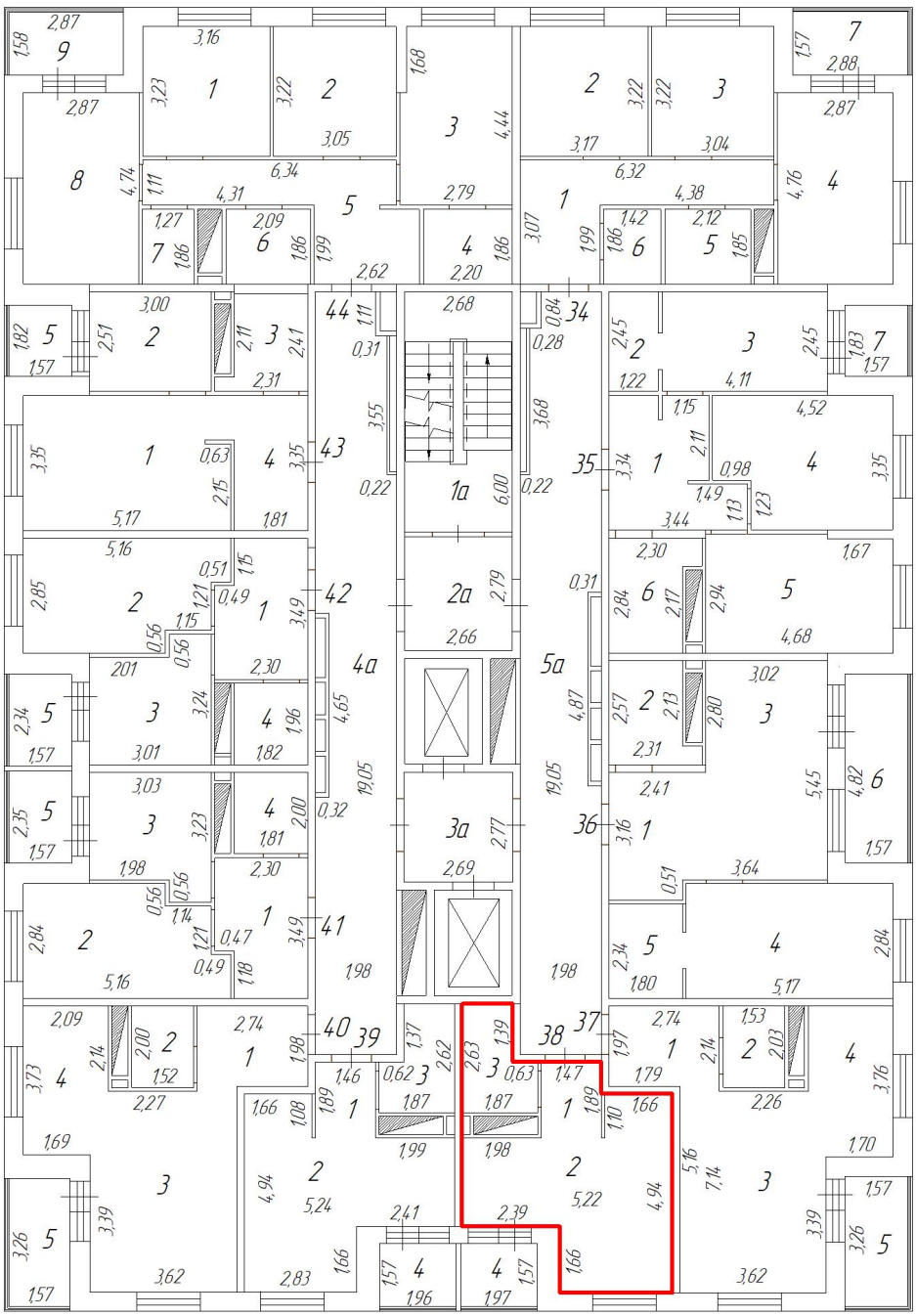

Масштаб: 1:200

Условные обозначения:



часть границы геометрической фигуры вновь образованного помещения

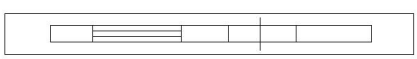

стена с окном и дверью

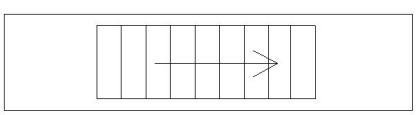

лестница

ТЕХНИЧЕСКИЙ ПЛАН ПОМЕЩЕНИЯ

План этажа

5 этаж

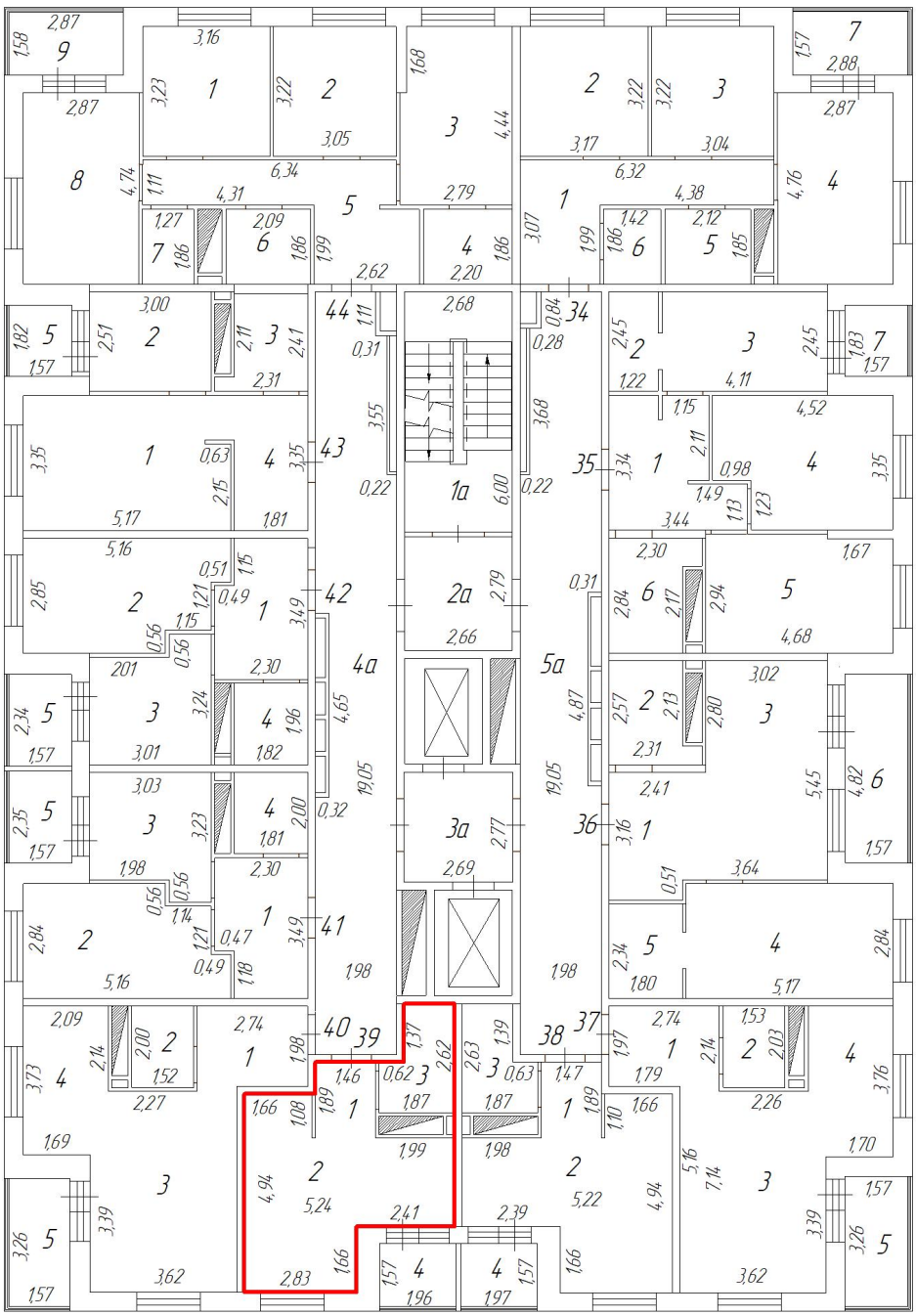

Масштаб: 1:200

Условные обозначения:



часть границы геометрической фигуры вновь образованного помещения

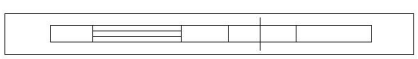

стена с окном и дверью

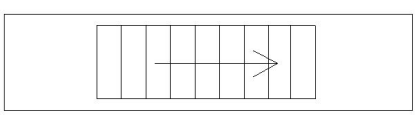

лестница

ТЕХНИЧЕСКИЙ ПЛАН ПОМЕЩЕНИЯ

План этажа

5 этаж

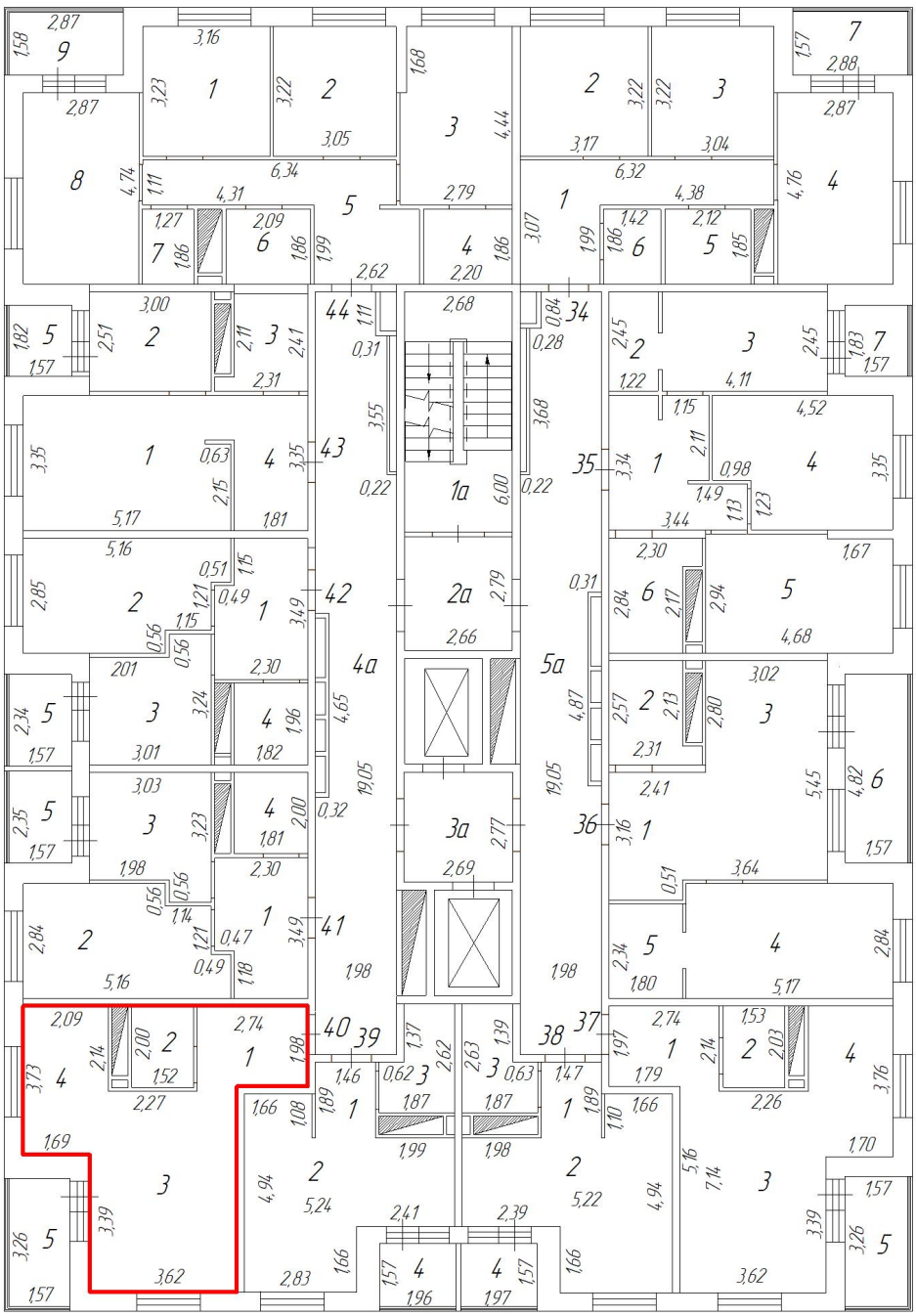

Масштаб: 1:200

Условные обозначения:



часть границы геометрической фигуры вновь образованного помещения

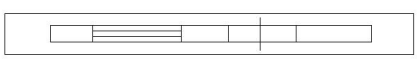

стена с окном и дверью

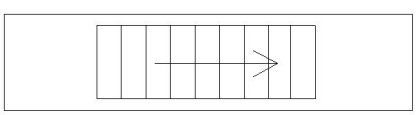

лестница

ТЕХНИЧЕСКИЙ ПЛАН ПОМЕЩЕНИЯ

План этажа

5 этаж

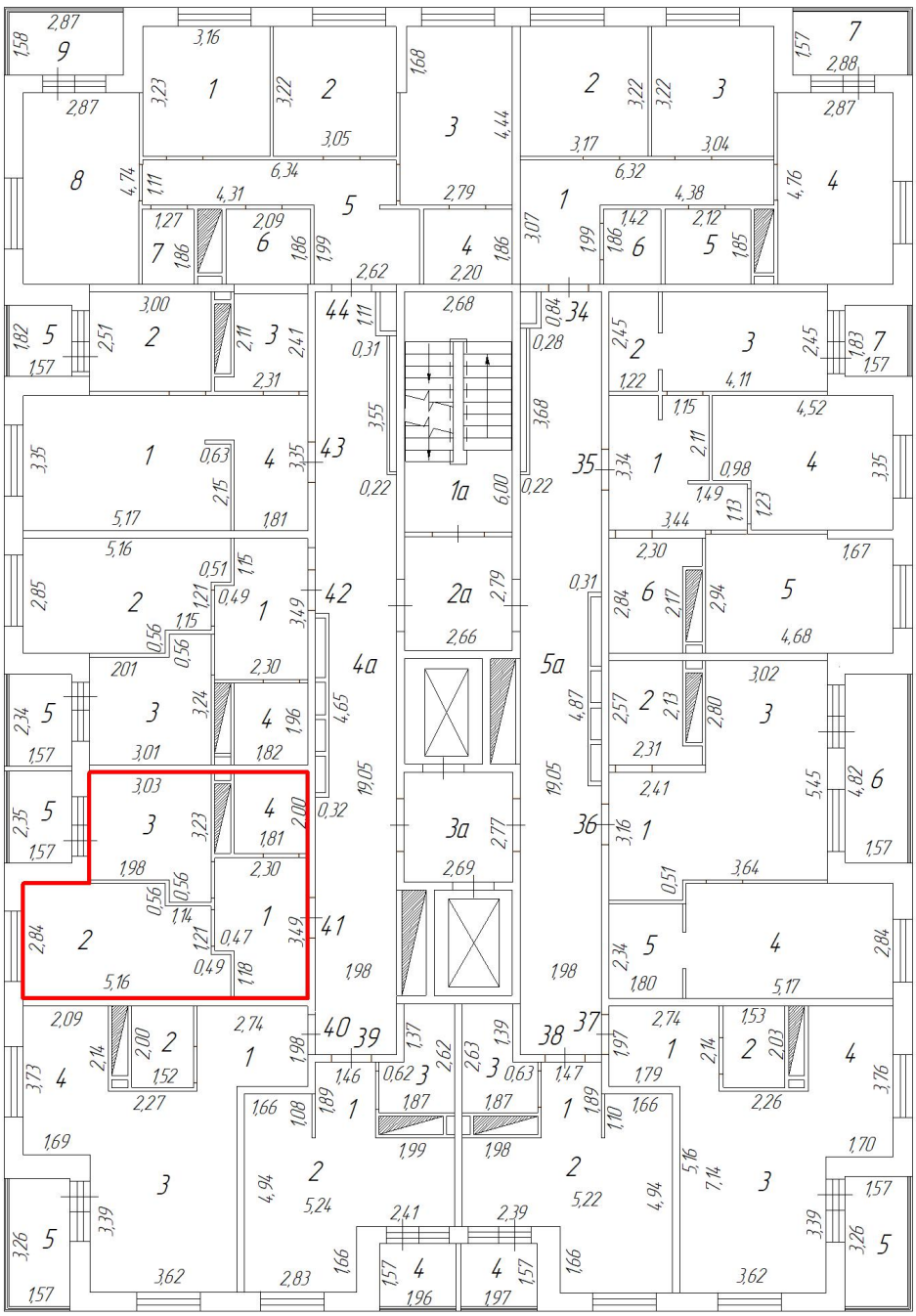

Масштаб: 1:200

Условные обозначения:



часть границы геометрической фигуры вновь образованного помещения

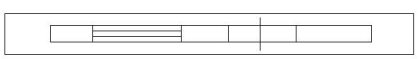

стена с окном и дверью

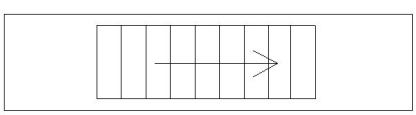

лестница

ТЕХНИЧЕСКИЙ ПЛАН ПОМЕЩЕНИЯ

План этажа

5 этаж

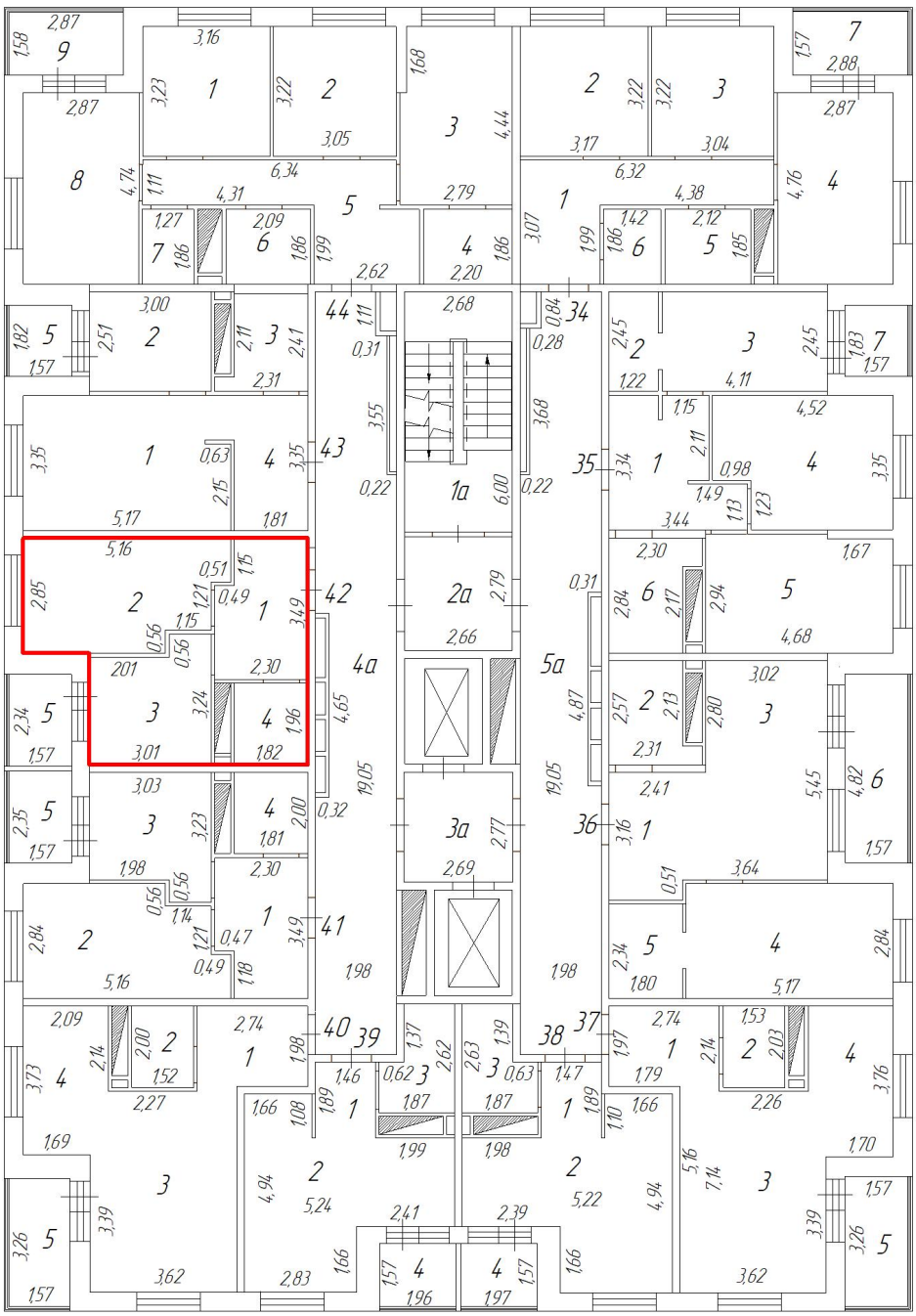

Масштаб: 1:200

Условные обозначения:



часть границы геометрической фигуры вновь образованного помещения

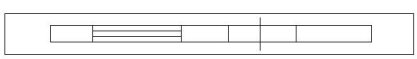

стена с окном и дверью

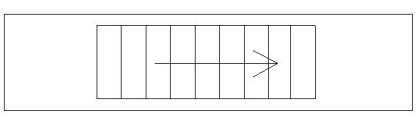

лестница

ТЕХНИЧЕСКИЙ ПЛАН ПОМЕЩЕНИЯ

План этажа

5 этаж

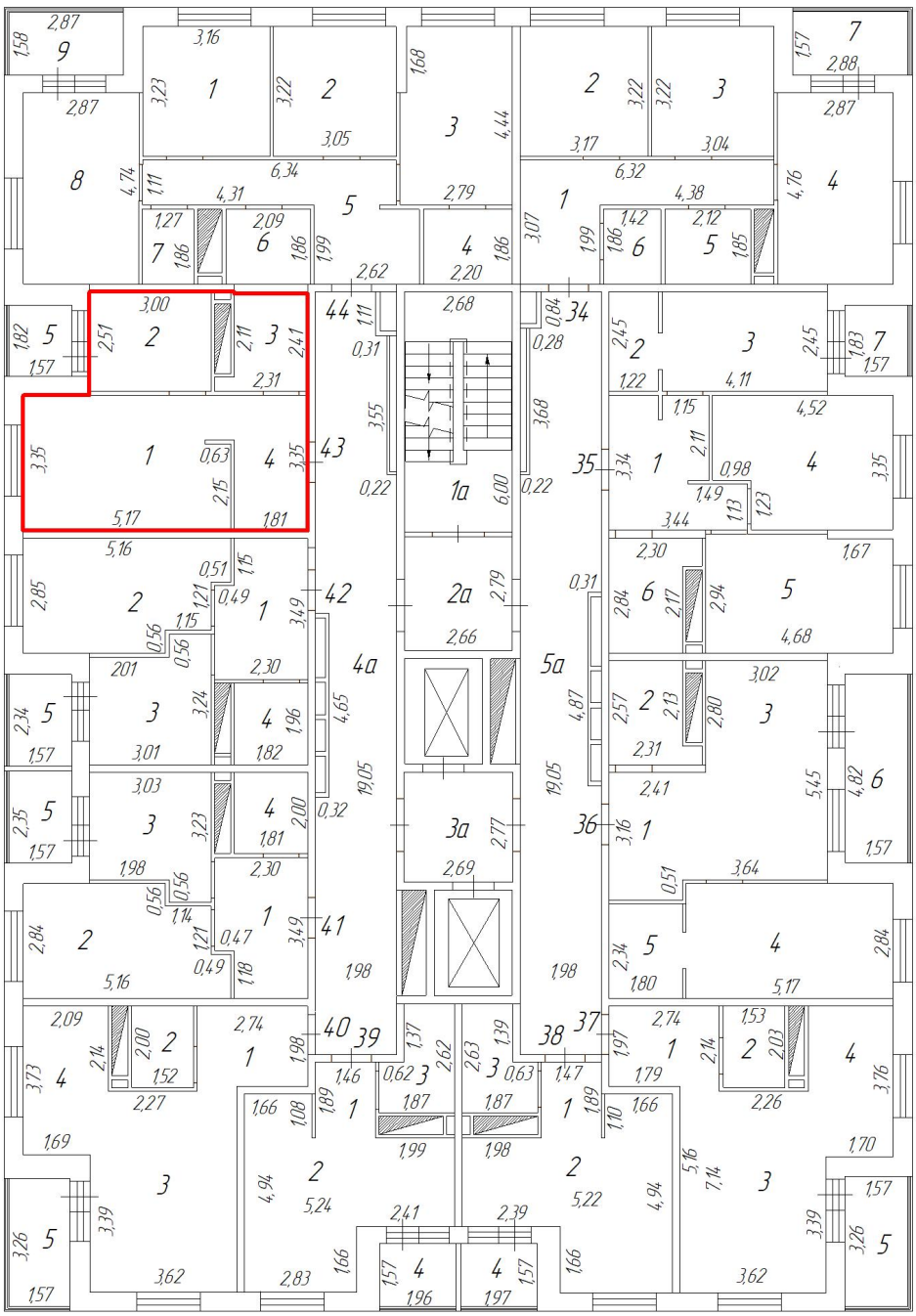

Масштаб: 1:200

Условные обозначения:

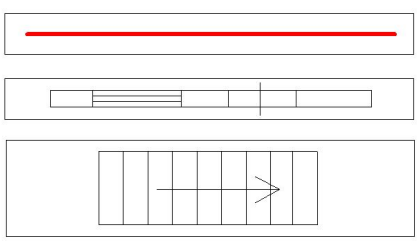

часть границы геометрической фигуры вновь образованного помещения

стена с окном и дверью

лестница

ТЕХНИЧЕСКИЙ ПЛАН ПОМЕЩЕНИЯ

План этажа

5 этаж

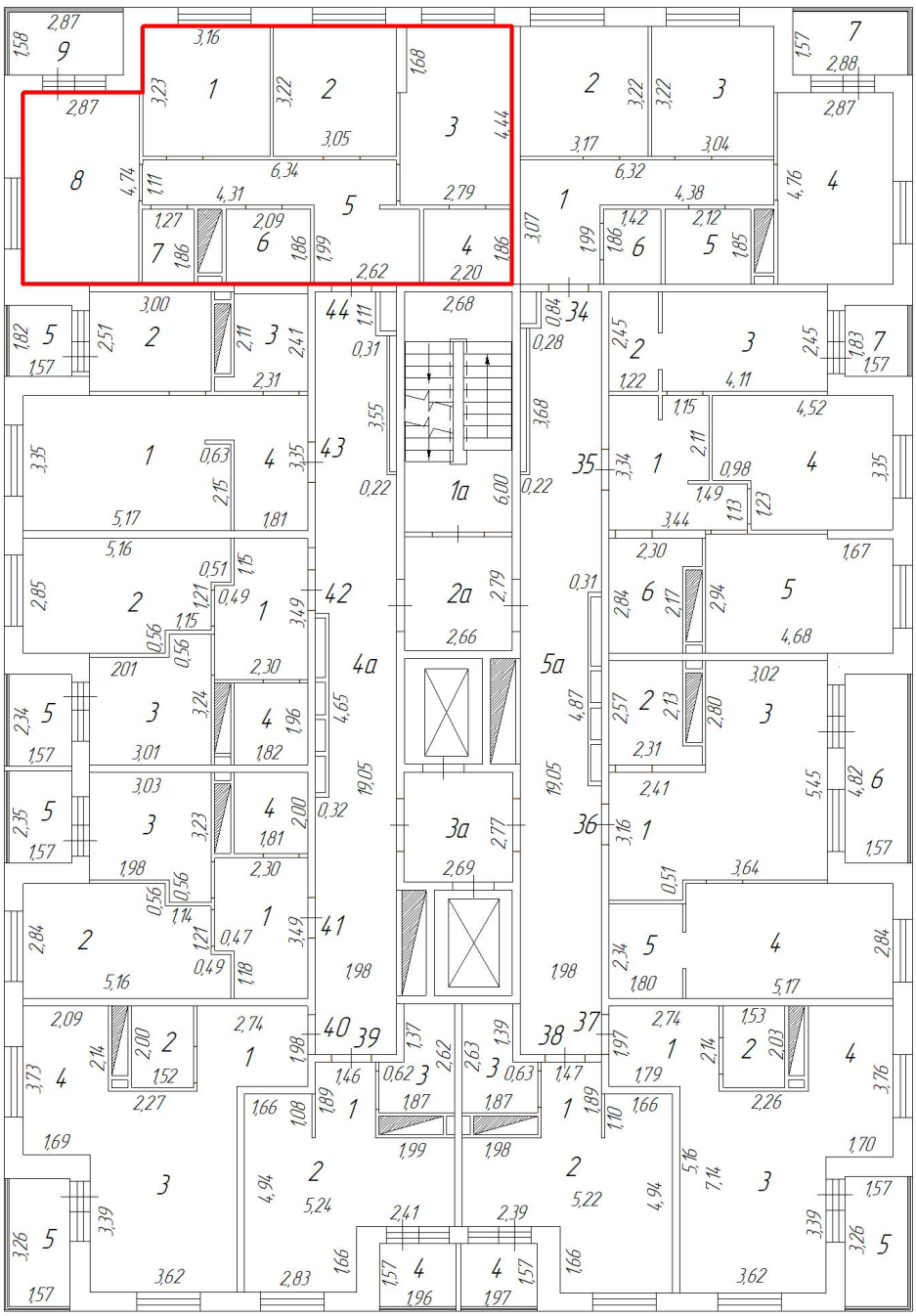

Масштаб: 1:200

Условные обозначения:



часть границы геометрической фигуры вновь образованного помещения

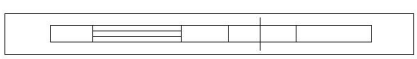

стена с окном и дверью

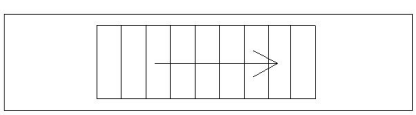

лестница

ТЕХНИЧЕСКИЙ ПЛАН ПОМЕЩЕНИЯ

План этажа

6 этаж

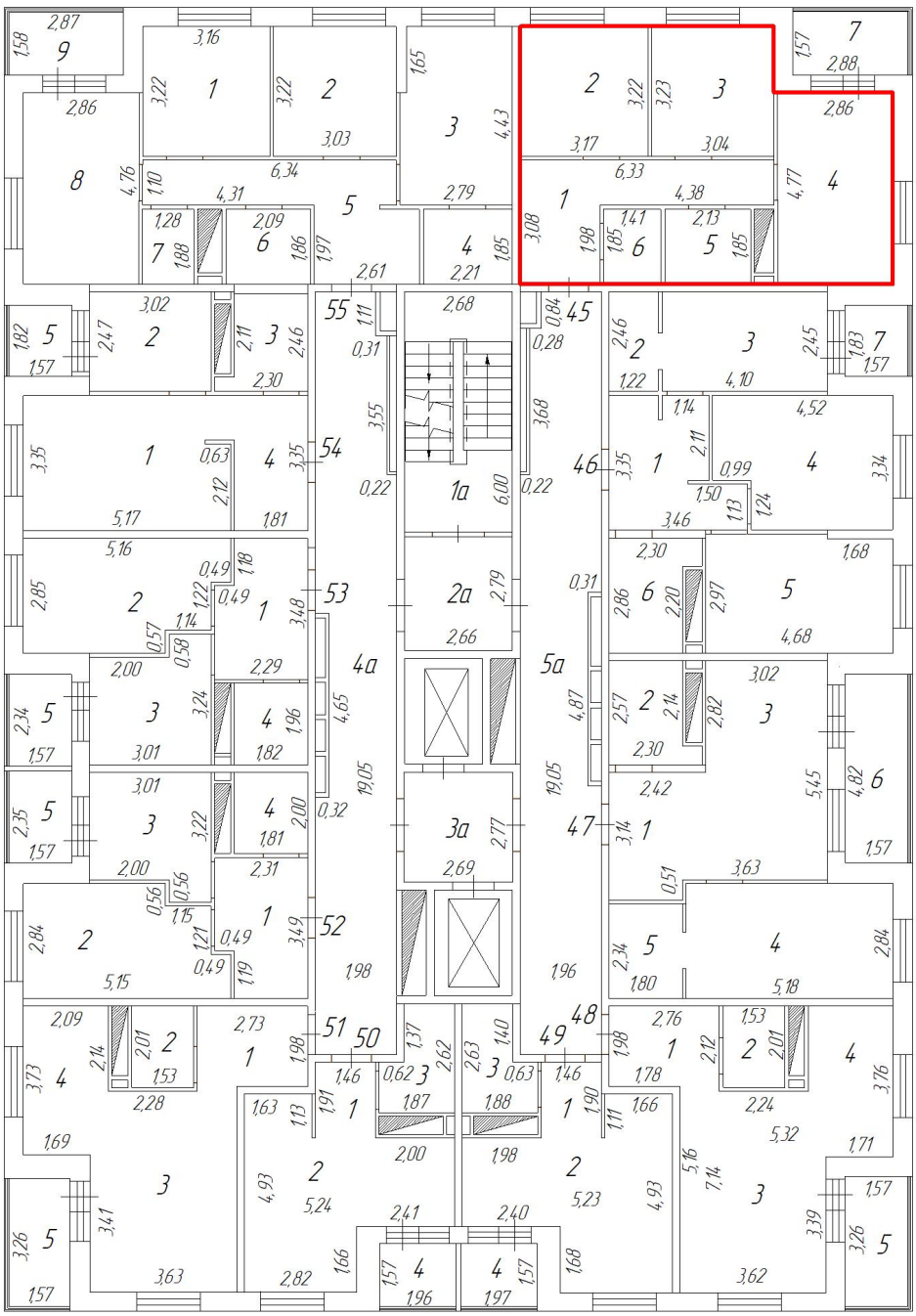

Масштаб: 1:200

Условные обозначения:



часть границы геометрической фигуры вновь образованного помещения

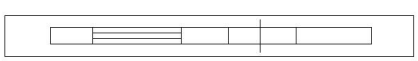

стена с окном и дверью

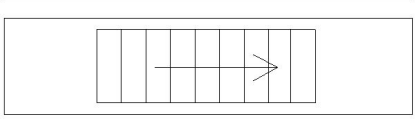

лестница

ТЕХНИЧЕСКИЙ ПЛАН ПОМЕЩЕНИЯ

План этажа

6 этаж

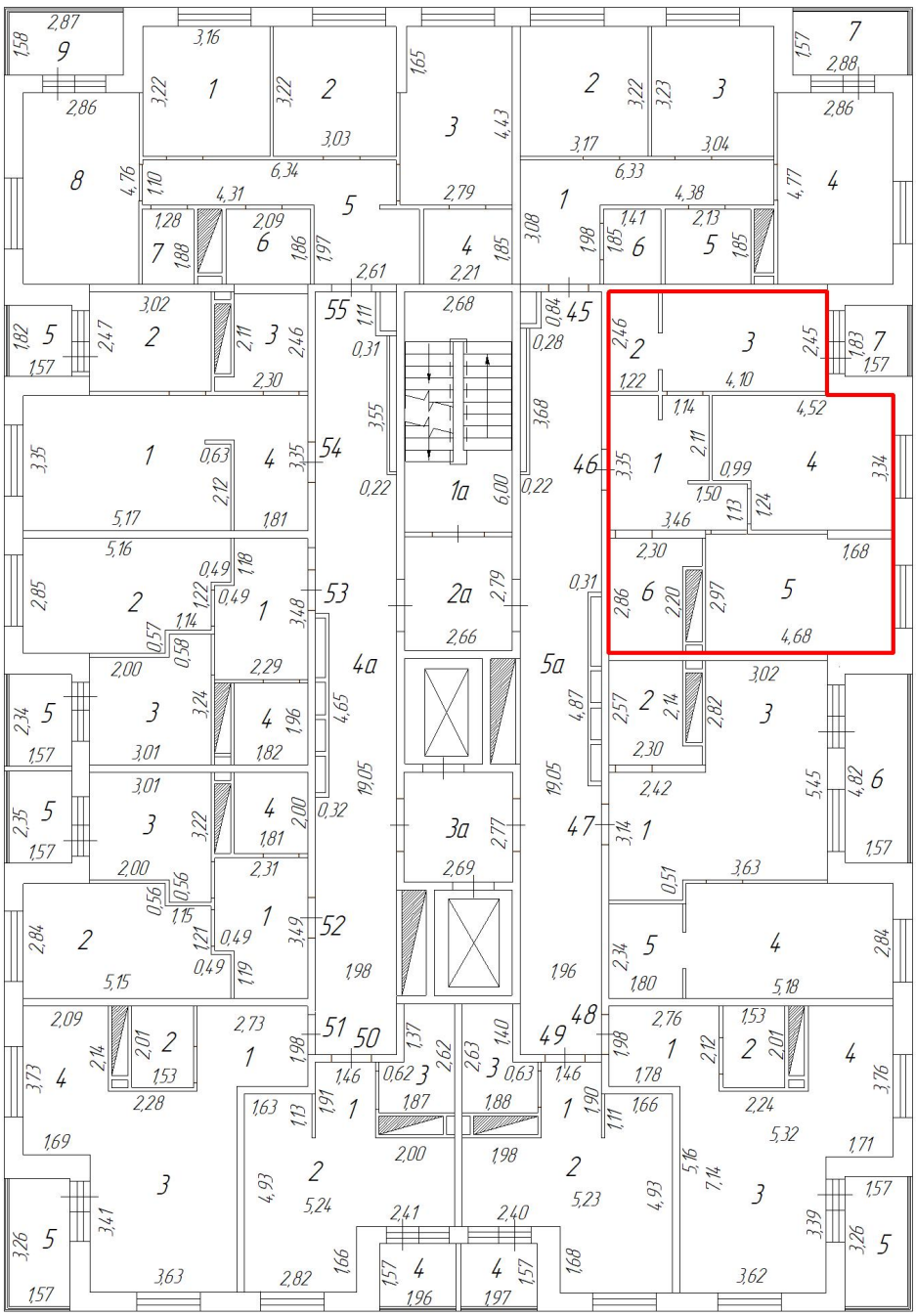

Масштаб: 1:200

Условные обозначения:



часть границы геометрической фигуры вновь образованного помещения

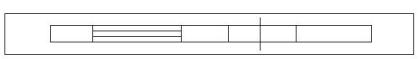

стена с окном и дверью

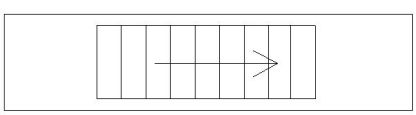

лестница

ТЕХНИЧЕСКИЙ ПЛАН ПОМЕЩЕНИЯ

План этажа

6 этаж

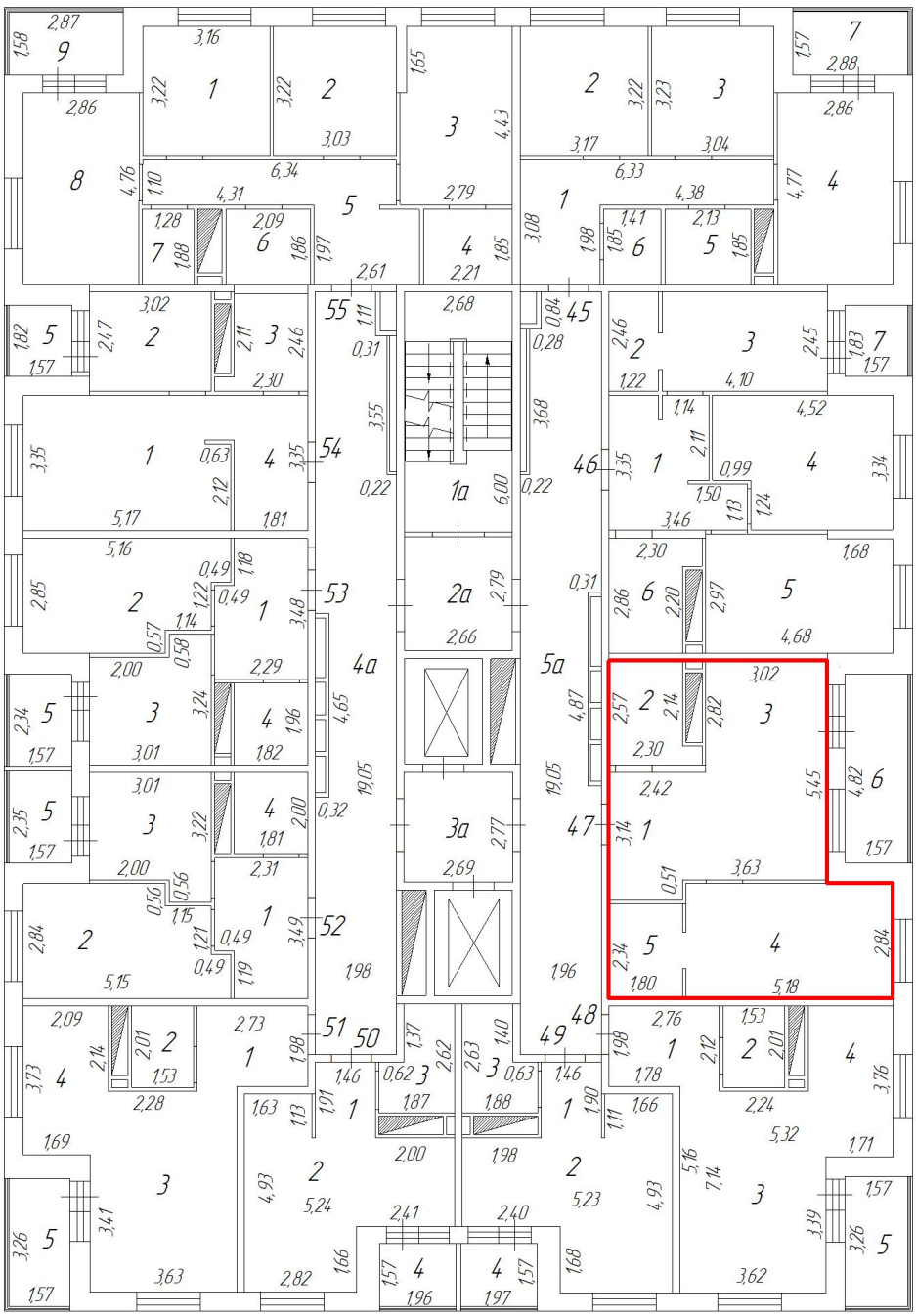

Масштаб: 1:200

Условные обозначения:



часть границы геометрической фигуры вновь образованного помещения

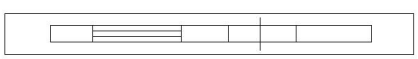

стена с окном и дверью

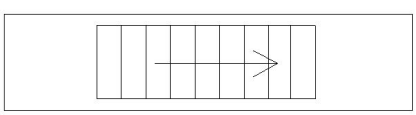

лестница

ТЕХНИЧЕСКИЙ ПЛАН ПОМЕЩЕНИЯ

План этажа

6 этаж

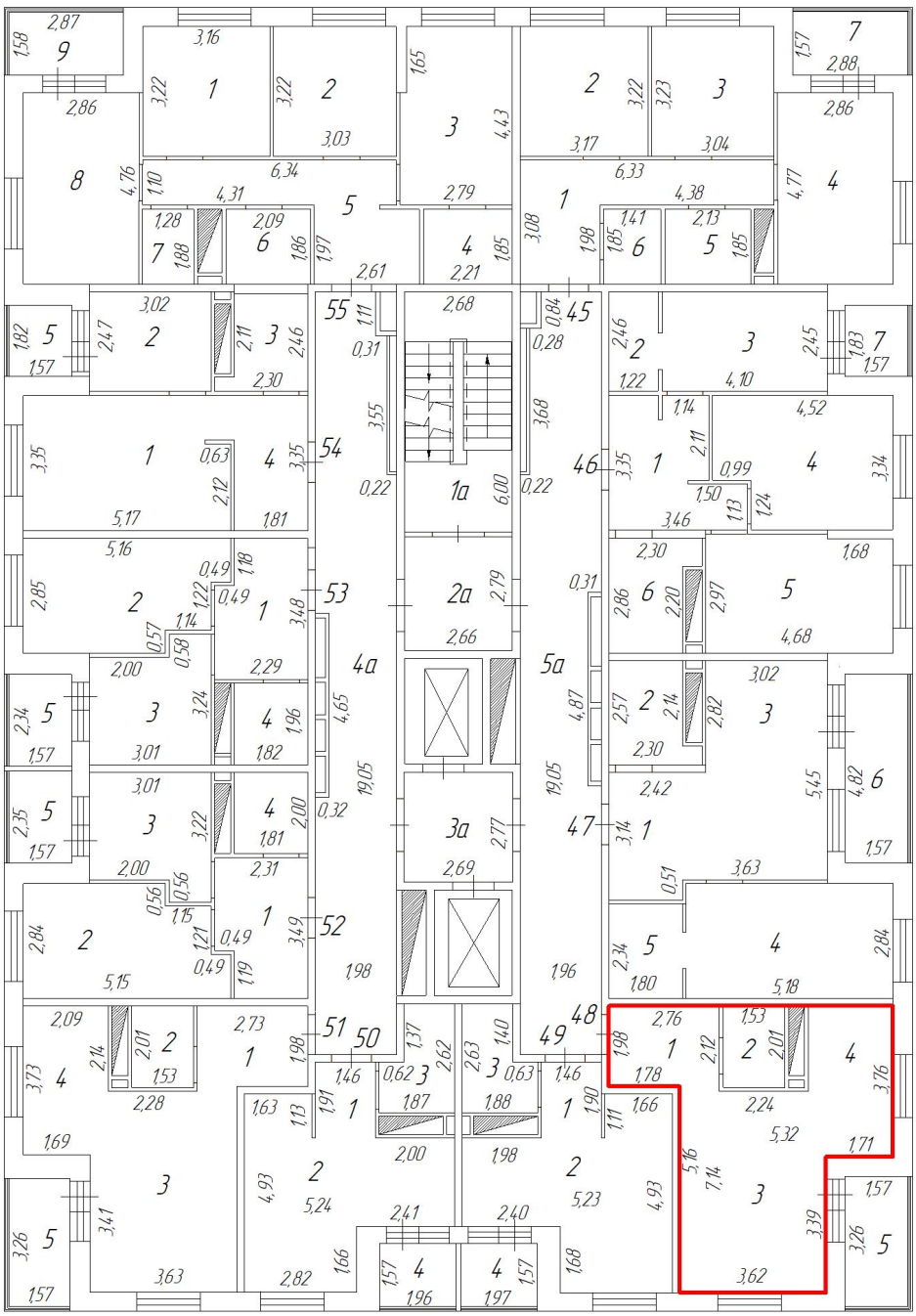

Масштаб: 1:200

Условные обозначения:



часть границы геометрической фигуры вновь образованного помещения

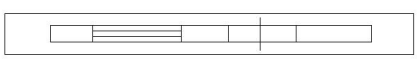

стена с окном и дверью

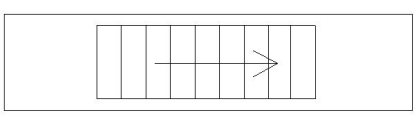

лестница

ТЕХНИЧЕСКИЙ ПЛАН ПОМЕЩЕНИЯ

План этажа

6 этаж

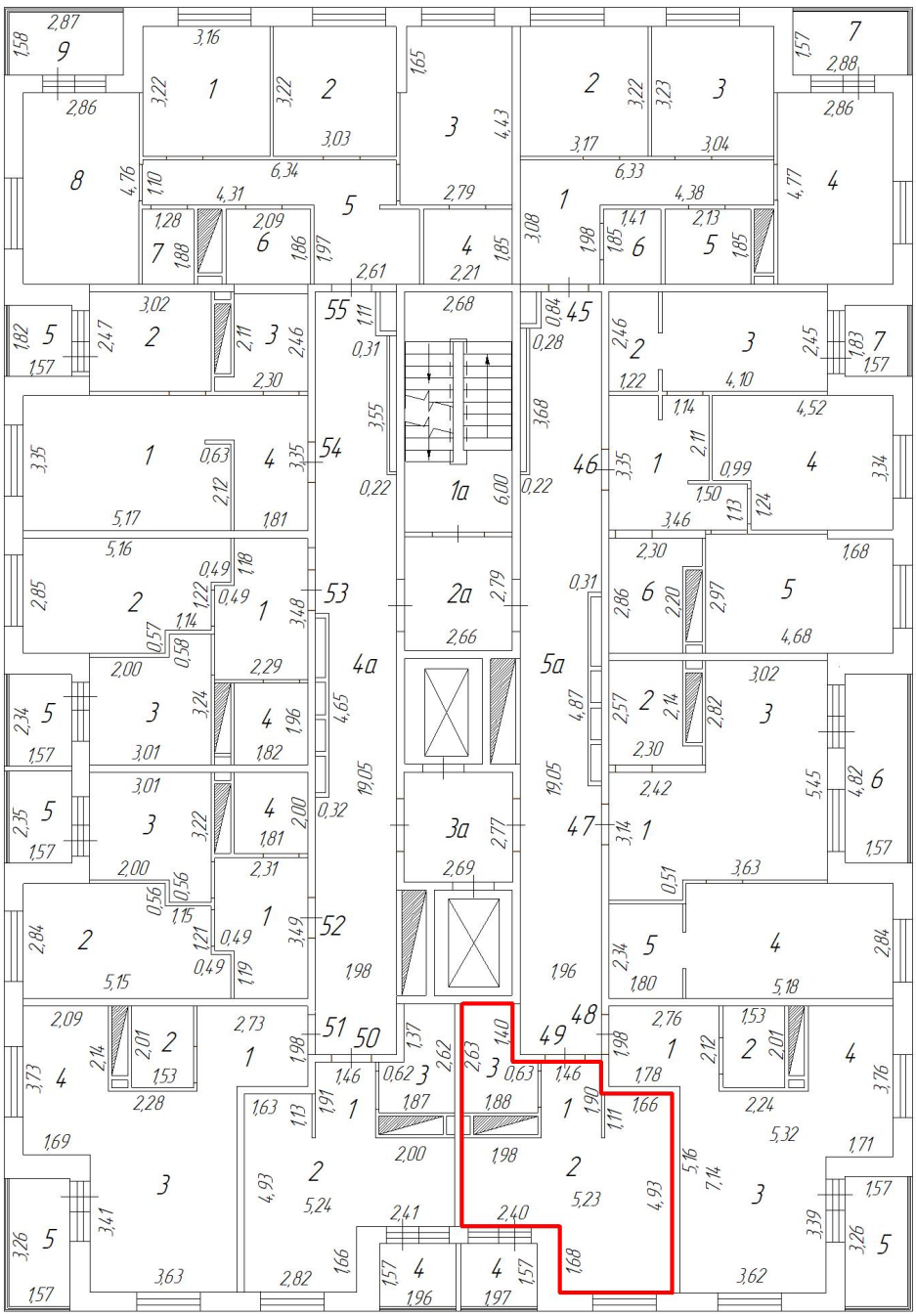

Масштаб: 1:200

Условные обозначения:



часть границы геометрической фигуры вновь образованного помещения

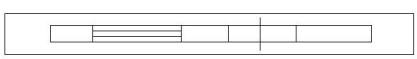

стена с окном и дверью

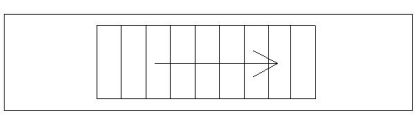

лестница

ТЕХНИЧЕСКИЙ ПЛАН ПОМЕЩЕНИЯ

План этажа

6 этаж

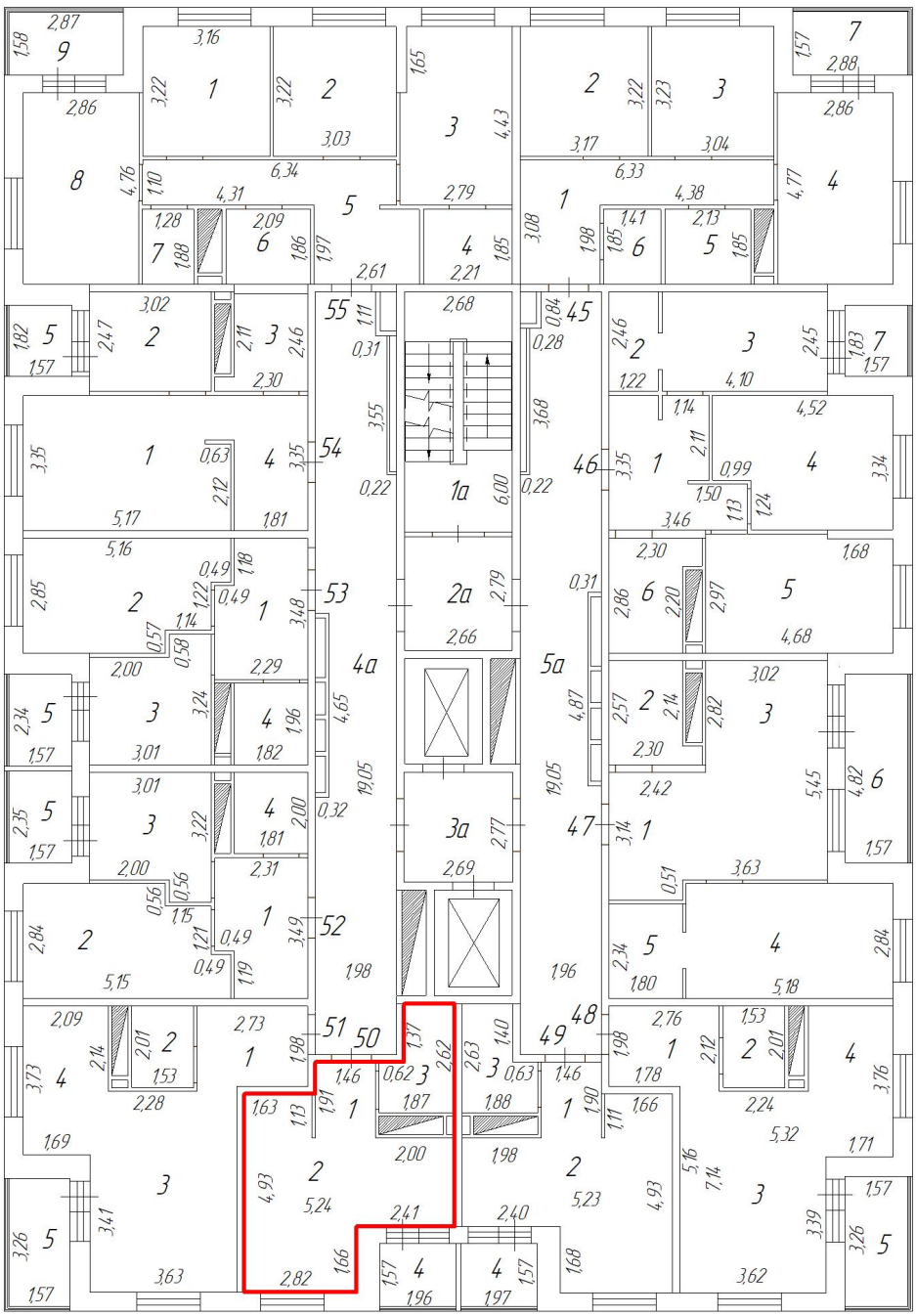

Масштаб: 1:200

Условные обозначения:

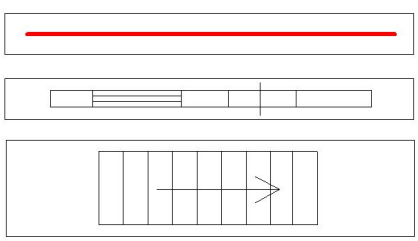

часть границы геометрической фигуры вновь образованного помещения

стена с окном и дверью

лестница

ТЕХНИЧЕСКИЙ ПЛАН ПОМЕЩЕНИЯ

План этажа

6 этаж

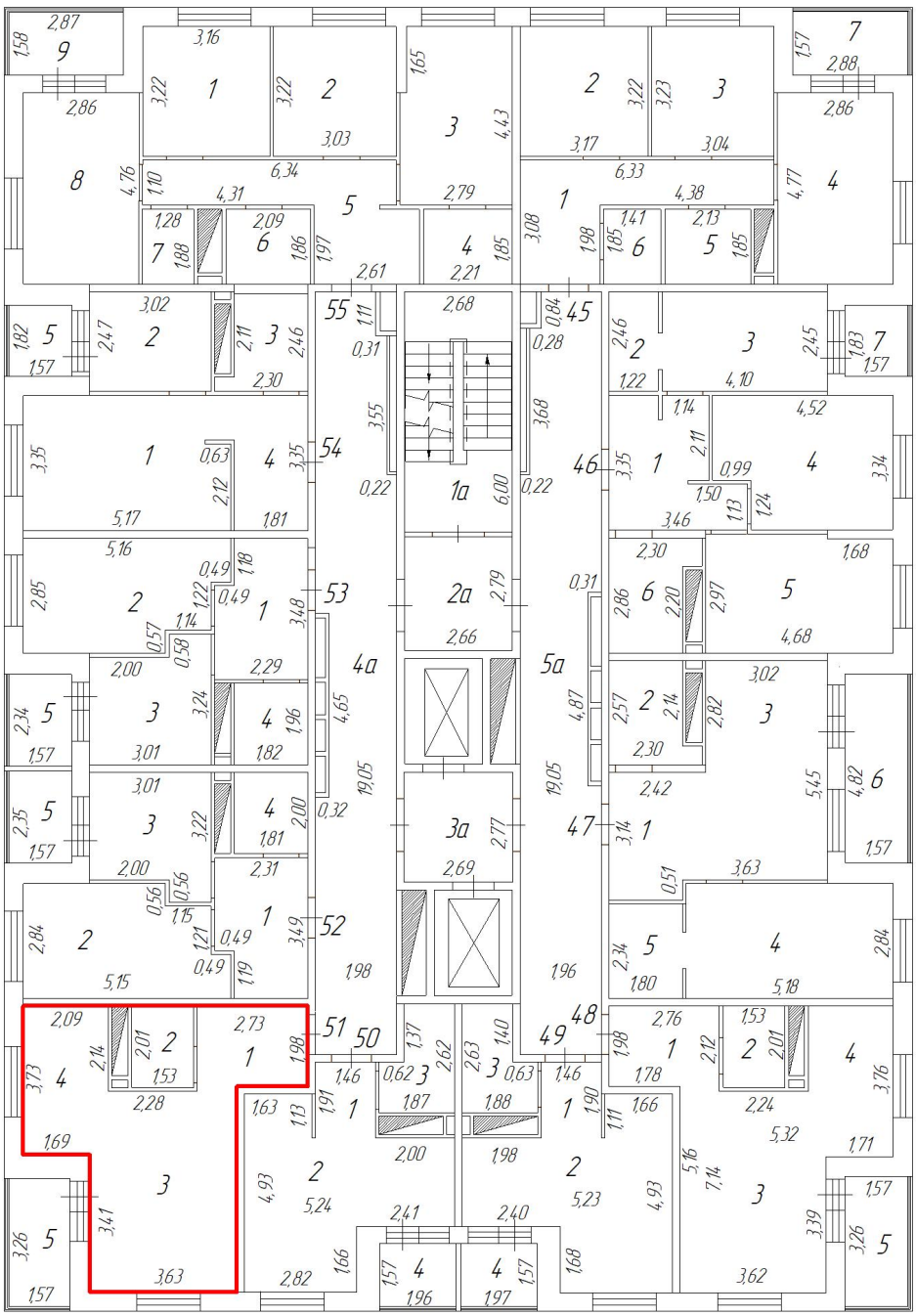

Масштаб: 1:200

Условные обозначения:



часть границы геометрической фигуры вновь образованного помещения

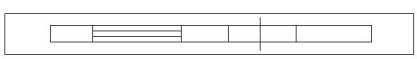

стена с окном и дверью

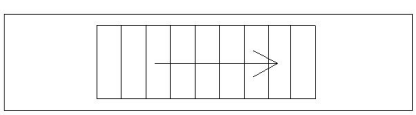

лестница

ТЕХНИЧЕСКИЙ ПЛАН ПОМЕЩЕНИЯ

План этажа

6 этаж

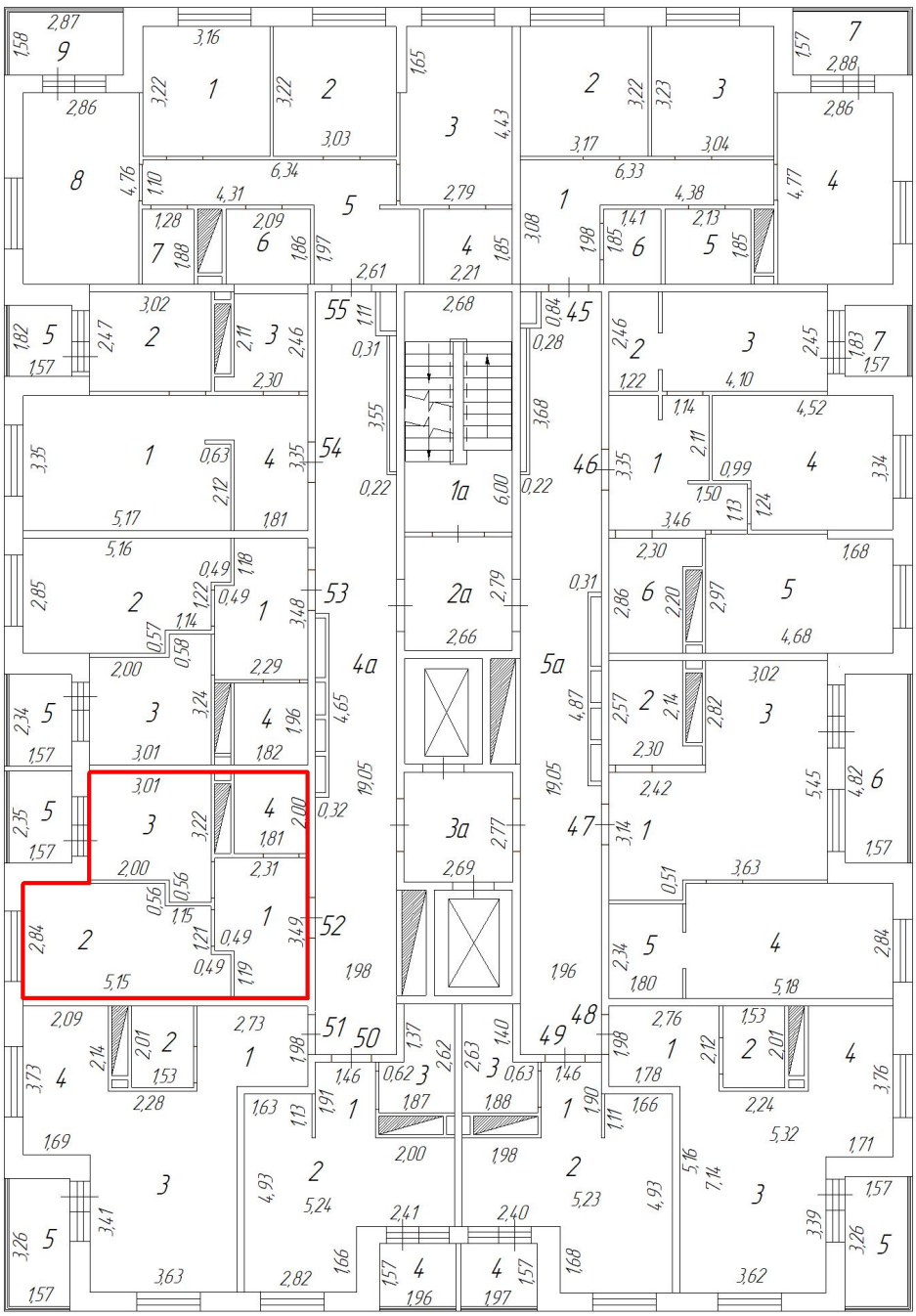

Масштаб: 1:200

Условные обозначения:



часть границы геометрической фигуры вновь образованного помещения

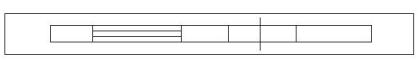

стена с окном и дверью

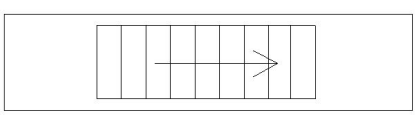

лестница

ТЕХНИЧЕСКИЙ ПЛАН ПОМЕЩЕНИЯ

План этажа

6 этаж

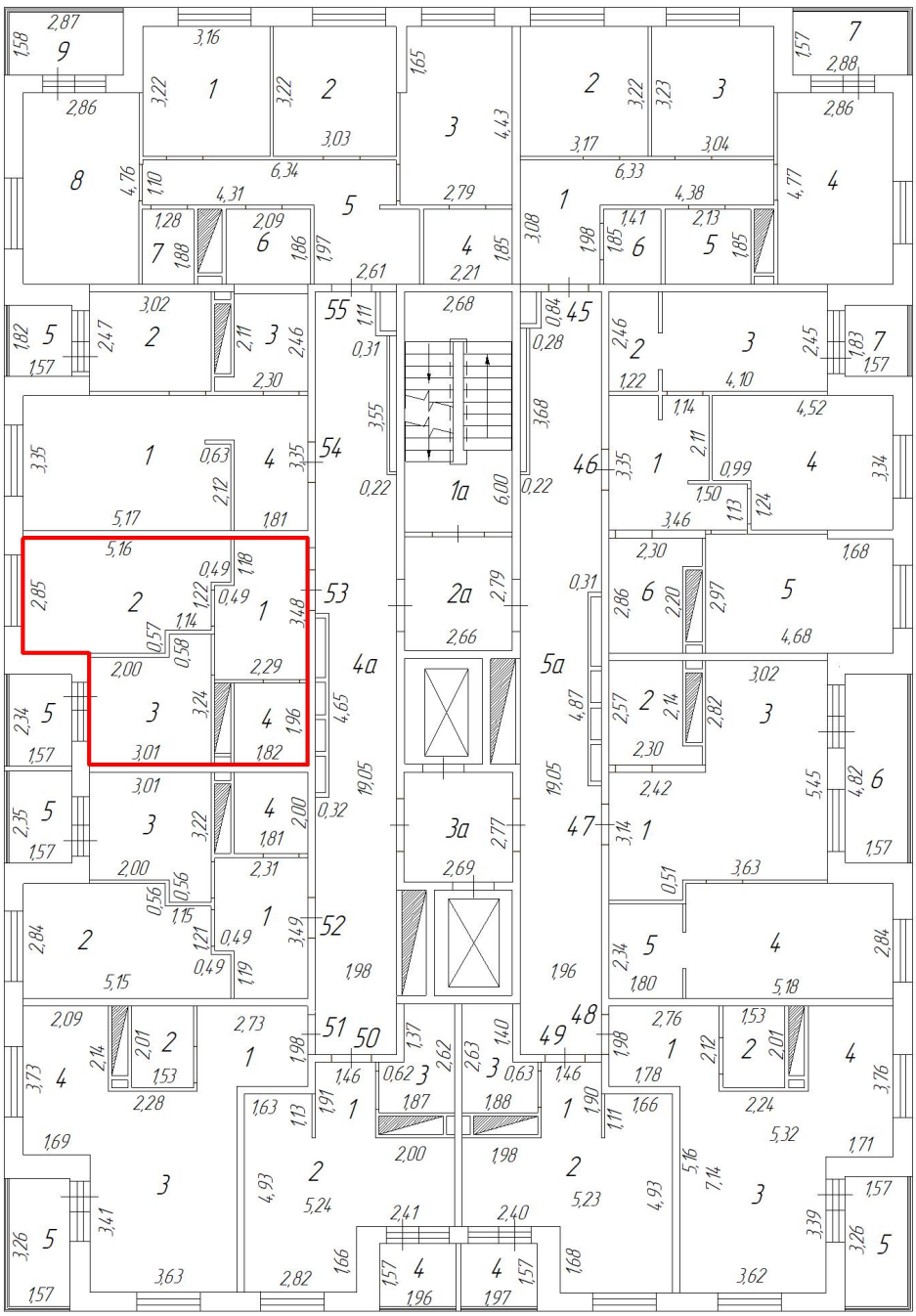

Масштаб: 1:200

Условные обозначения:



часть границы геометрической фигуры вновь образованного помещения

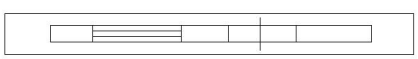

стена с окном и дверью

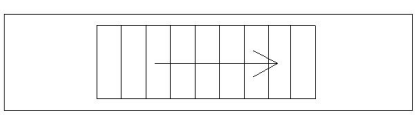

лестница

ТЕХНИЧЕСКИЙ ПЛАН ПОМЕЩЕНИЯ

План этажа

6 этаж

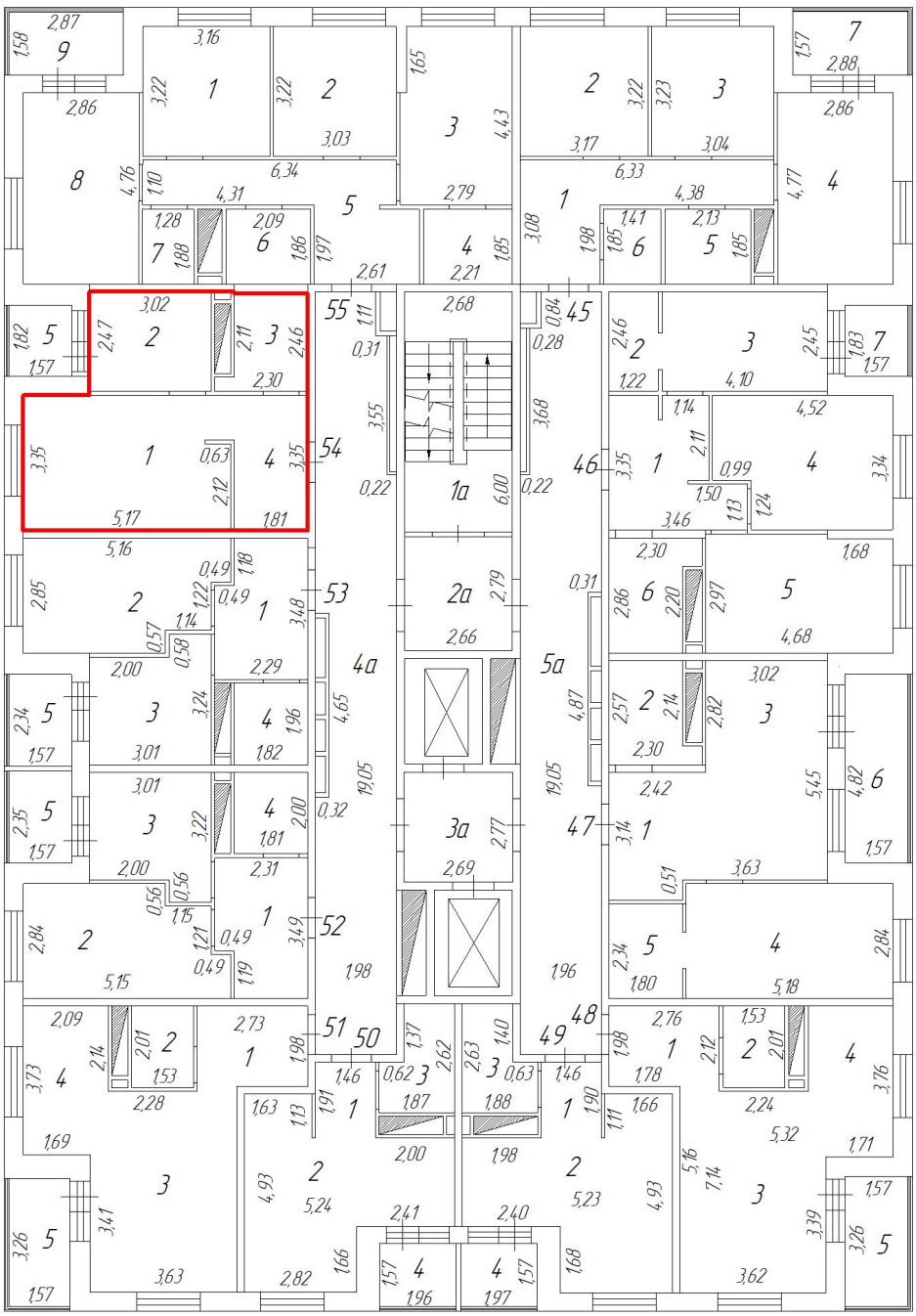

Масштаб: 1:200

Условные обозначения:



часть границы геометрической фигуры вновь образованного помещения

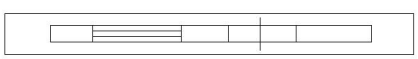

стена с окном и дверью

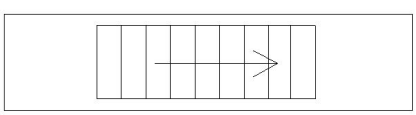

лестница

ТЕХНИЧЕСКИЙ ПЛАН ПОМЕЩЕНИЯ

План этажа

6 этаж

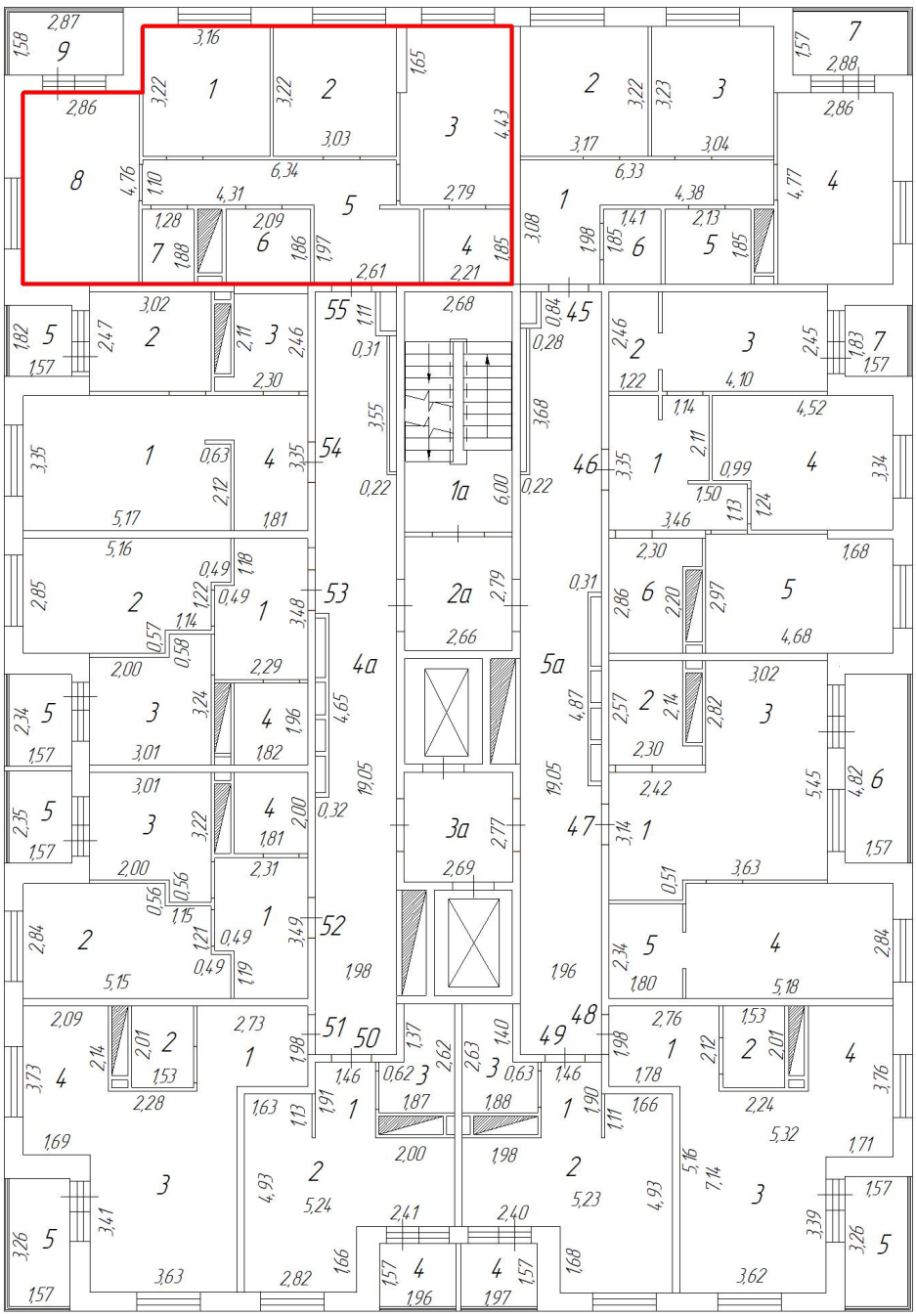

Масштаб: 1:200

Условные обозначения:

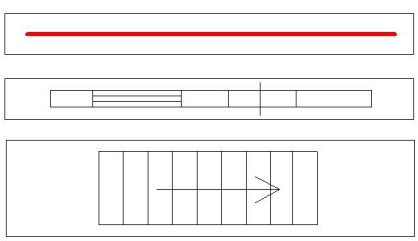

часть границы геометрической фигуры вновь образованного помещения

стена с окном и дверью

лестница

ТЕХНИЧЕСКИЙ ПЛАН ПОМЕЩЕНИЯ

План этажа

7 этаж

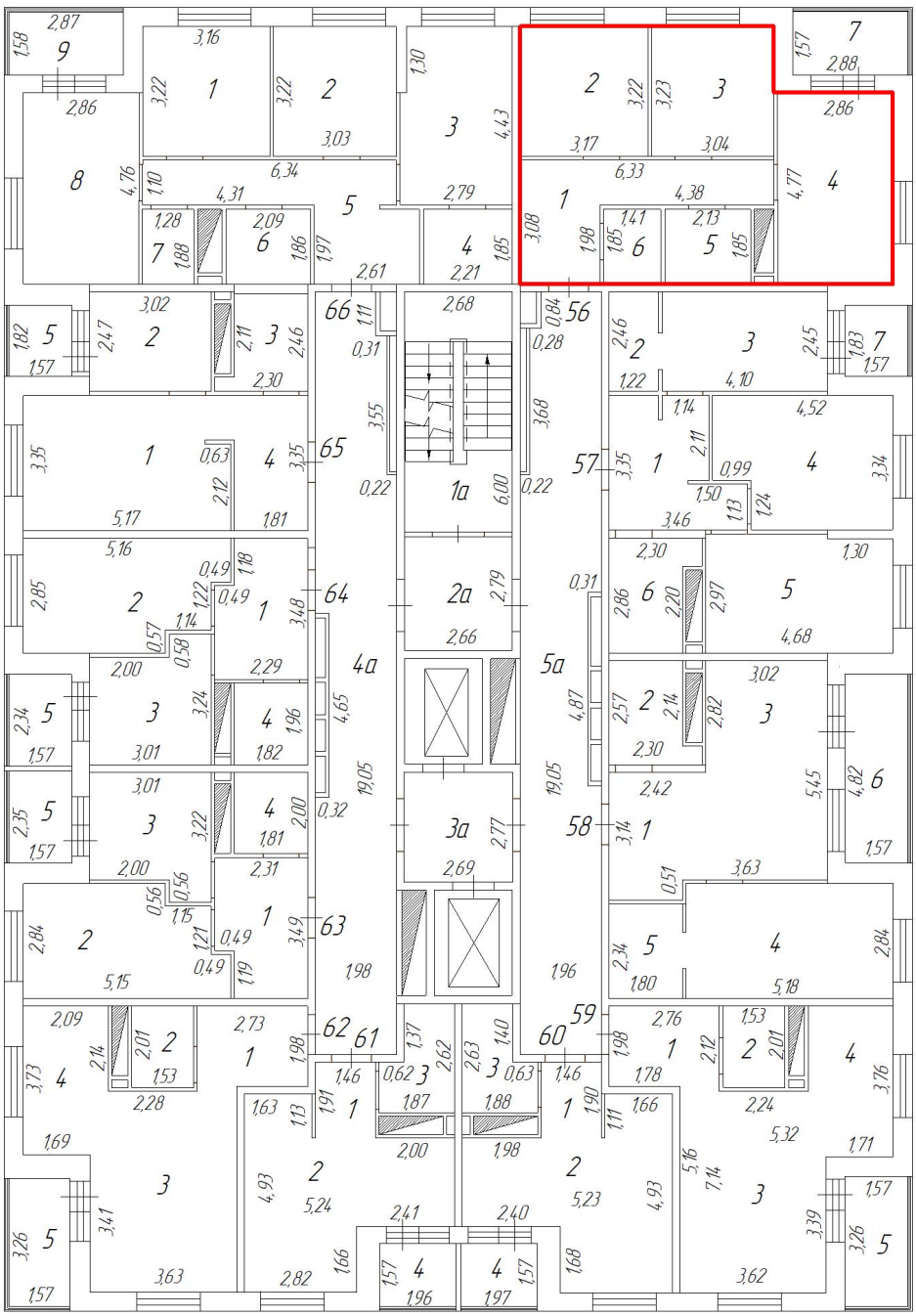

Масштаб: 1:200

Условные обозначения:



часть границы геометрической фигуры вновь образованного помещения

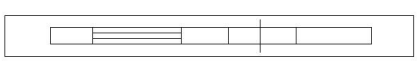

стена с окном и дверью

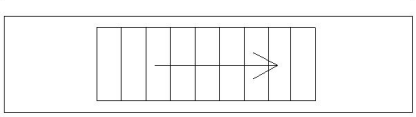

лестница

ТЕХНИЧЕСКИЙ ПЛАН ПОМЕЩЕНИЯ

План этажа

7 этаж

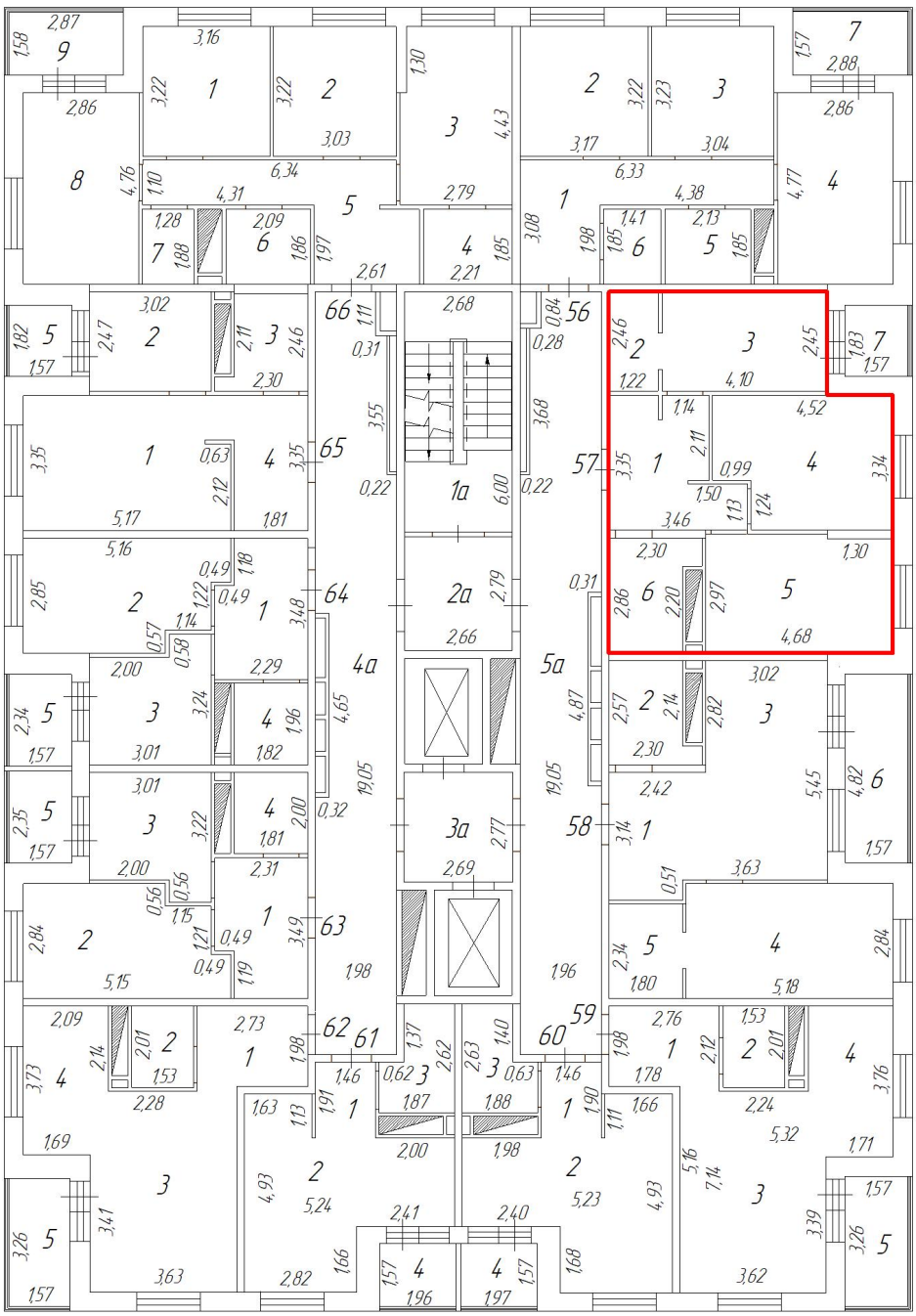

Масштаб: 1:200

Условные обозначения:

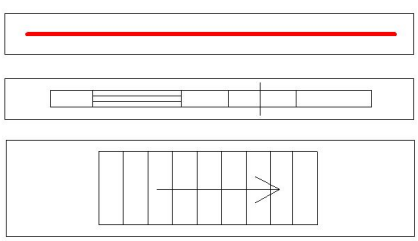

часть границы геометрической фигуры вновь образованного помещения

стена с окном и дверью

лестница

ТЕХНИЧЕСКИЙ ПЛАН ПОМЕЩЕНИЯ

План этажа

7 этаж

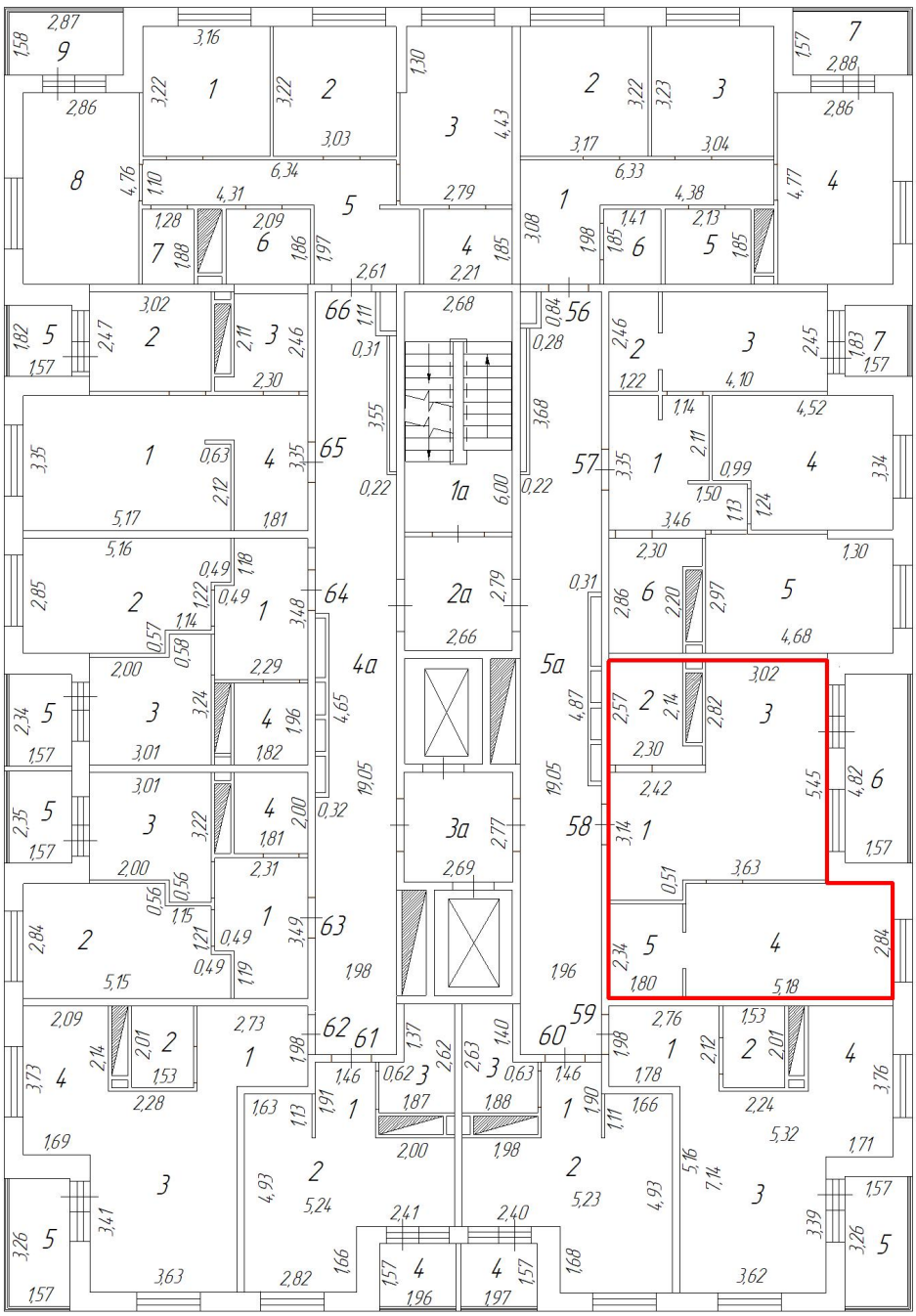

Масштаб: 1:200

Условные обозначения:

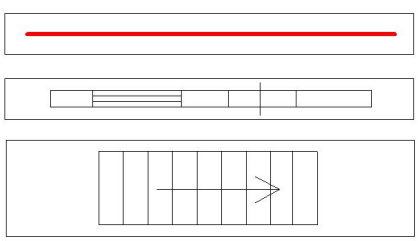

часть границы геометрической фигуры вновь образованного помещения

стена с окном и дверью

лестница

ТЕХНИЧЕСКИЙ ПЛАН ПОМЕЩЕНИЯ

План этажа

7 этаж

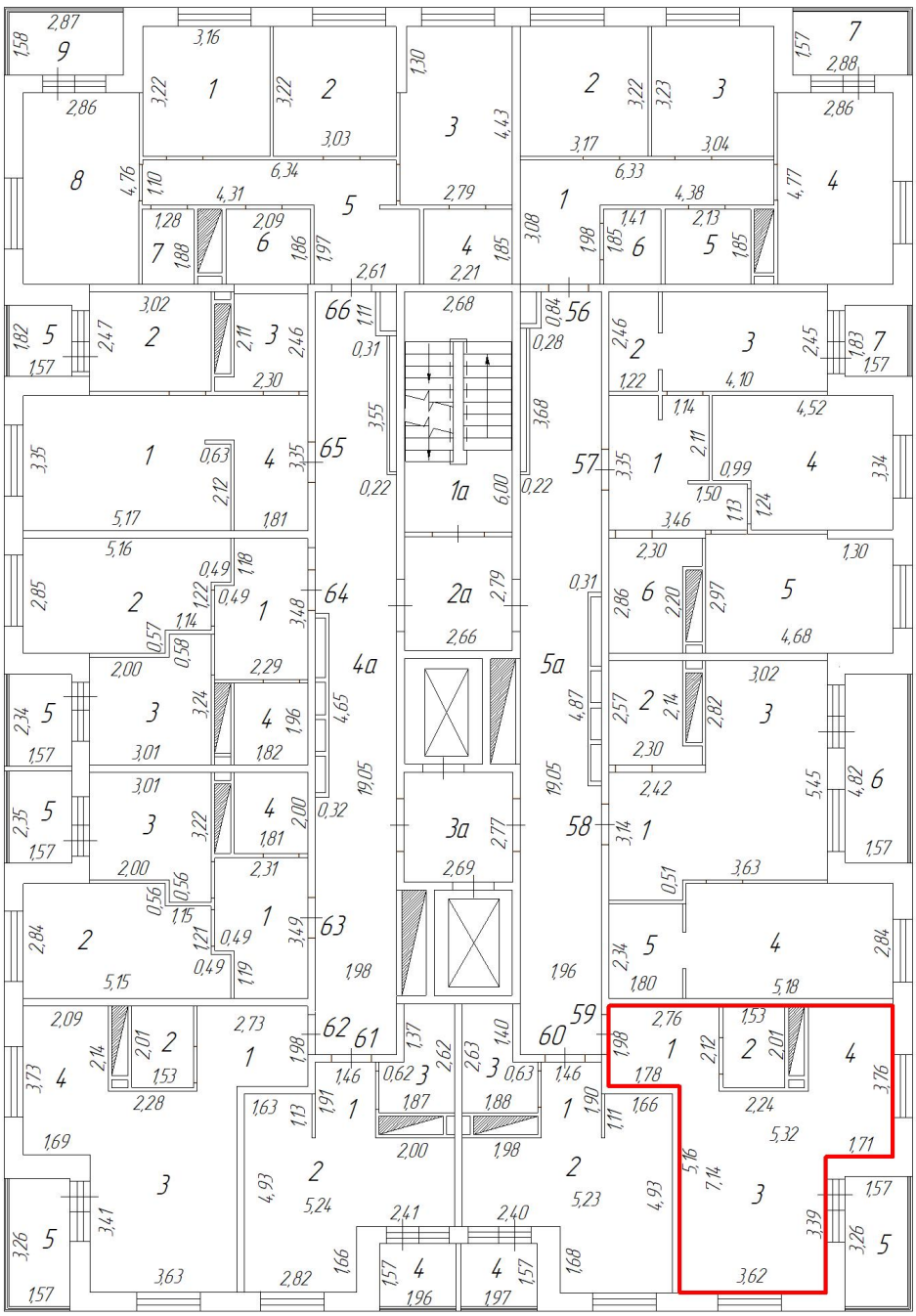

Масштаб: 1:200

Условные обозначения:

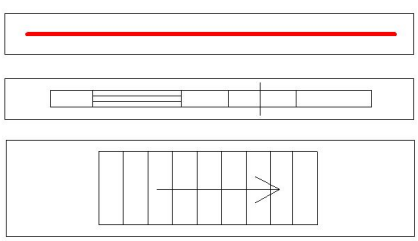

часть границы геометрической фигуры вновь образованного помещения

стена с окном и дверью

лестница

ТЕХНИЧЕСКИЙ ПЛАН ПОМЕЩЕНИЯ

План этажа

7 этаж

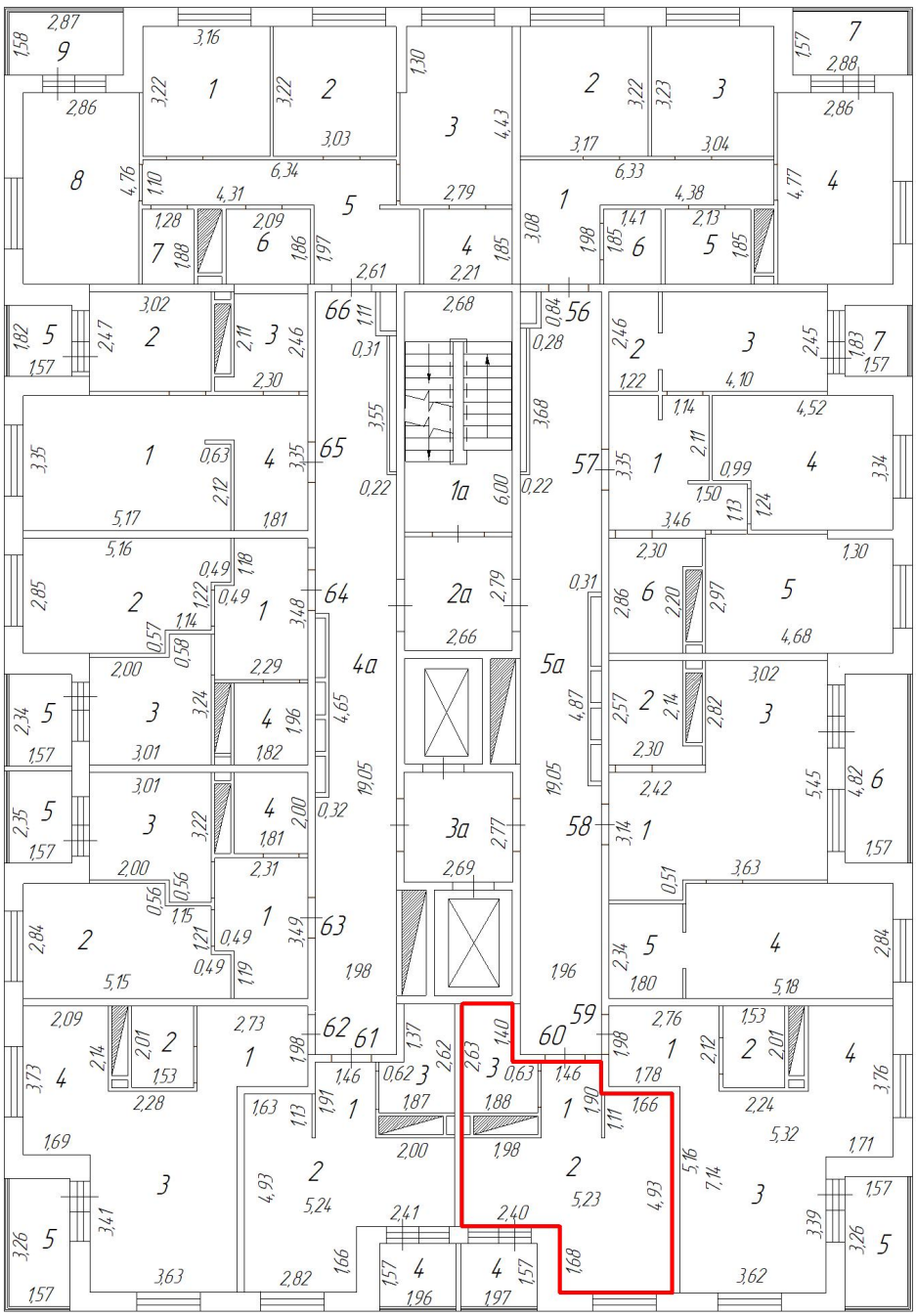

Масштаб: 1:200

Условные обозначения:



часть границы геометрической фигуры вновь образованного помещения

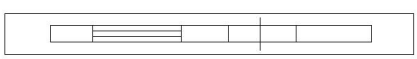

стена с окном и дверью

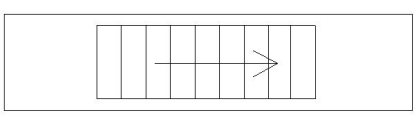

лестница

ТЕХНИЧЕСКИЙ ПЛАН ПОМЕЩЕНИЯ

План этажа

7 этаж

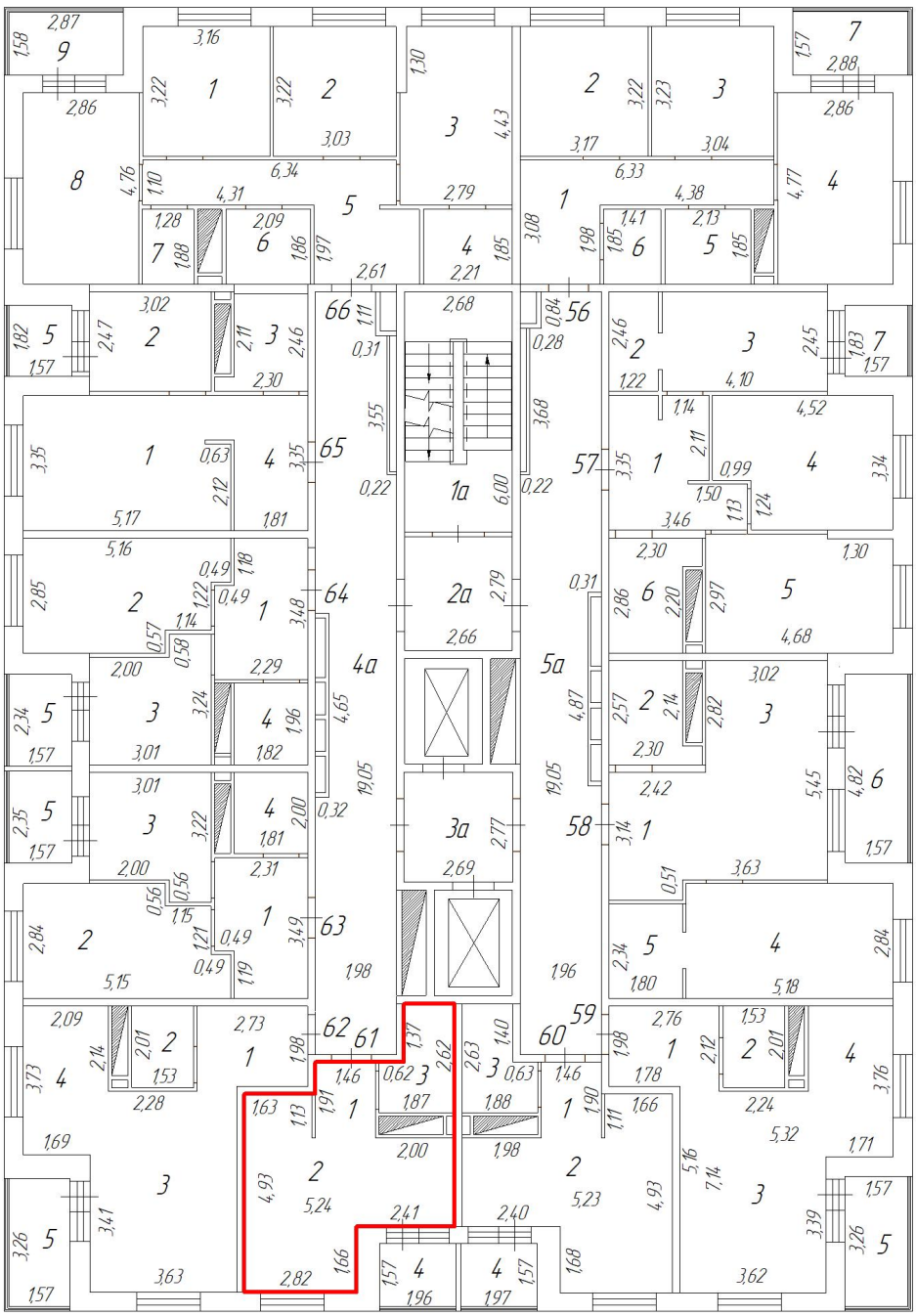

Масштаб: 1:200

Условные обозначения:

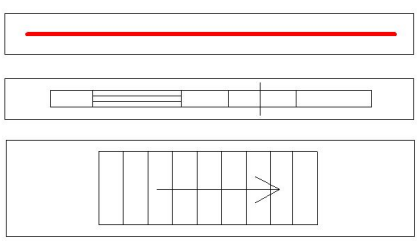

часть границы геометрической фигуры вновь образованного помещения

стена с окном и дверью

лестница

ТЕХНИЧЕСКИЙ ПЛАН ПОМЕЩЕНИЯ

План этажа

7 этаж

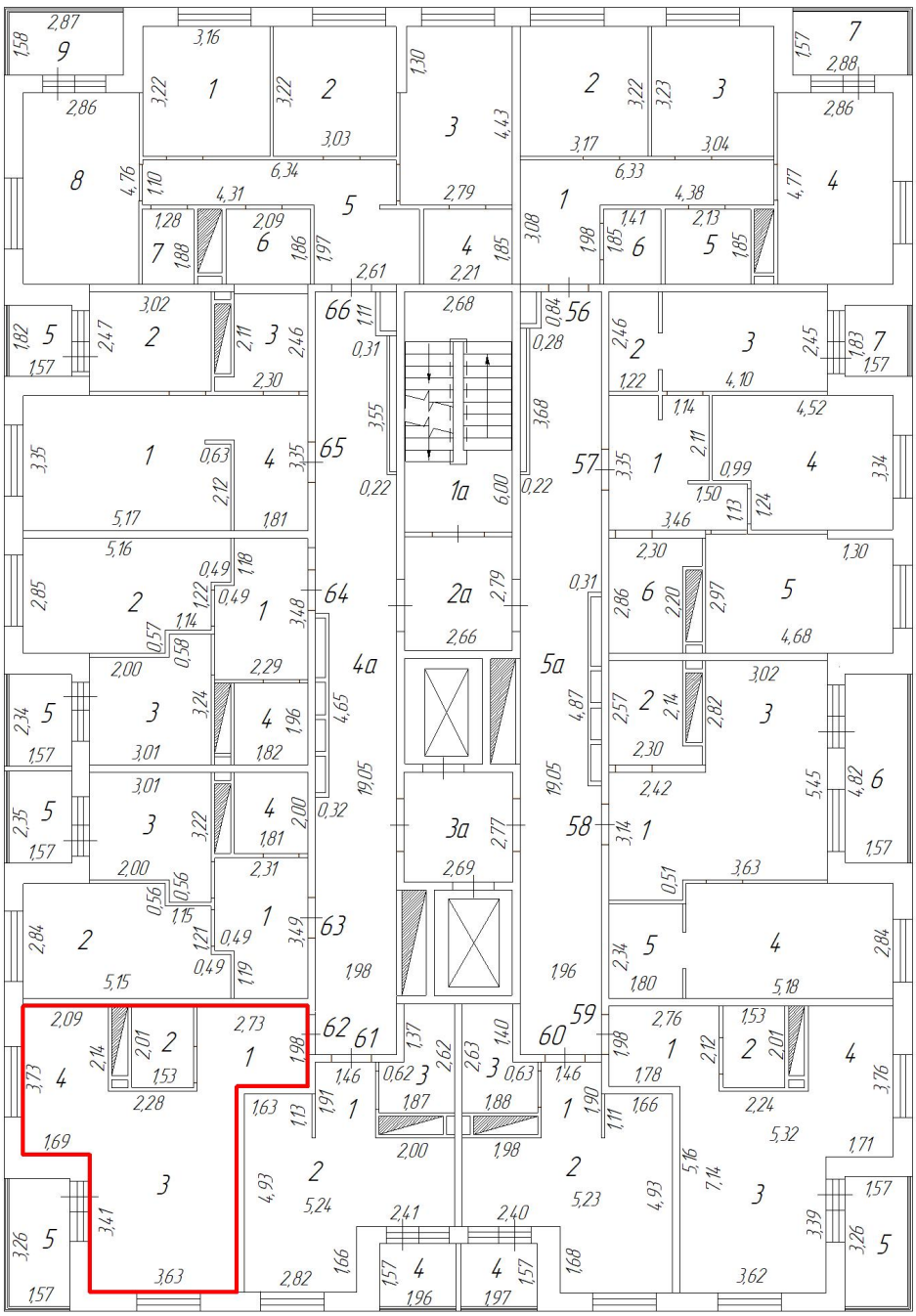

Масштаб: 1:200

Условные обозначения:

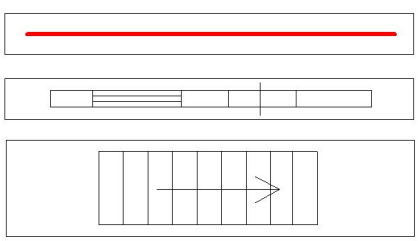

часть границы геометрической фигуры вновь образованного помещения

стена с окном и дверью

лестница

ТЕХНИЧЕСКИЙ ПЛАН ПОМЕЩЕНИЯ

План этажа

7 этаж

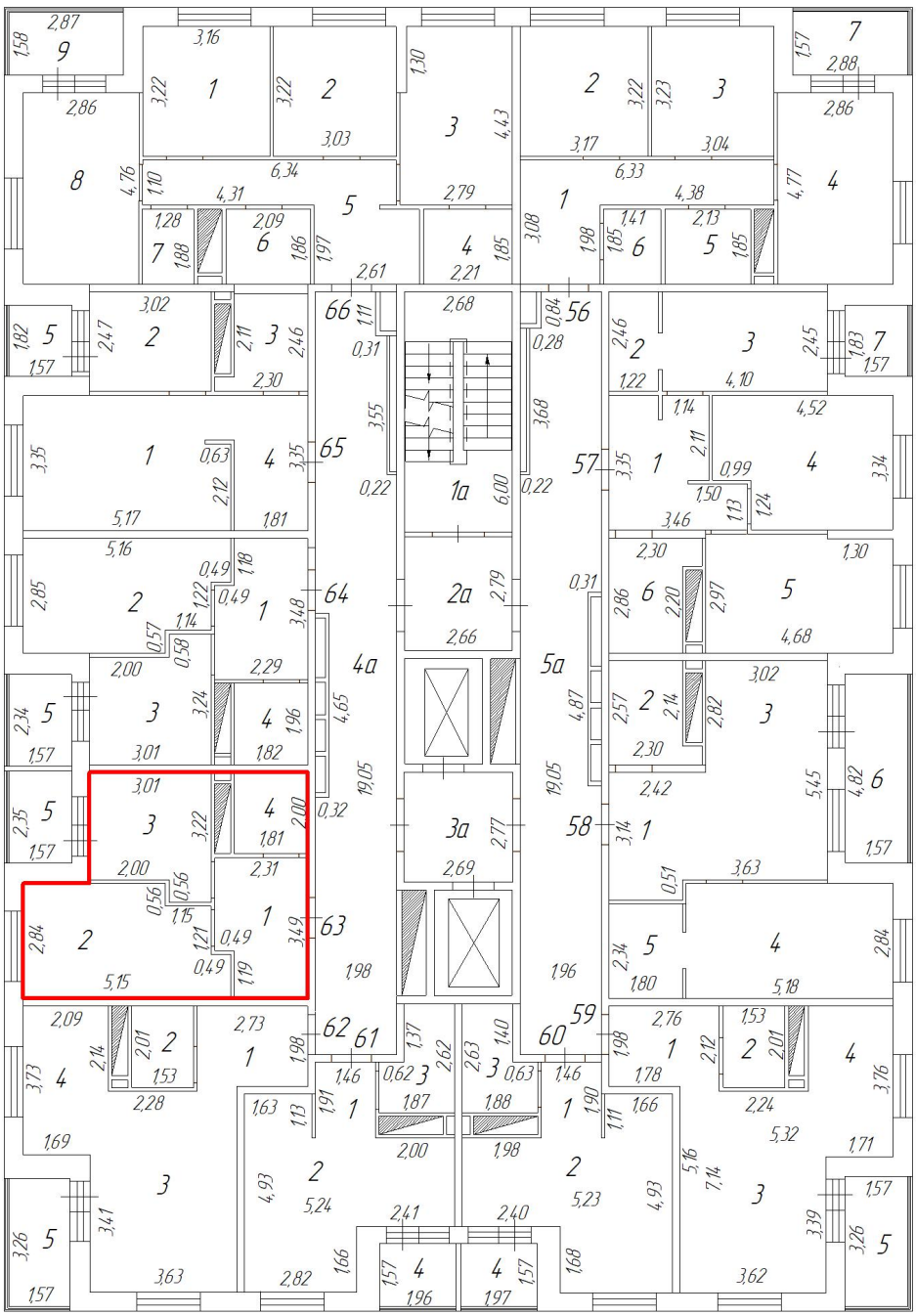

Масштаб: 1:200

Условные обозначения:



часть границы геометрической фигуры вновь образованного помещения

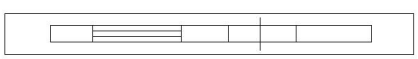

стена с окном и дверью

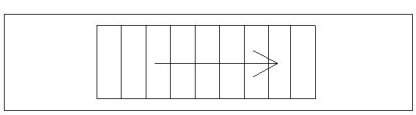

лестница

ТЕХНИЧЕСКИЙ ПЛАН ПОМЕЩЕНИЯ

План этажа

7 этаж

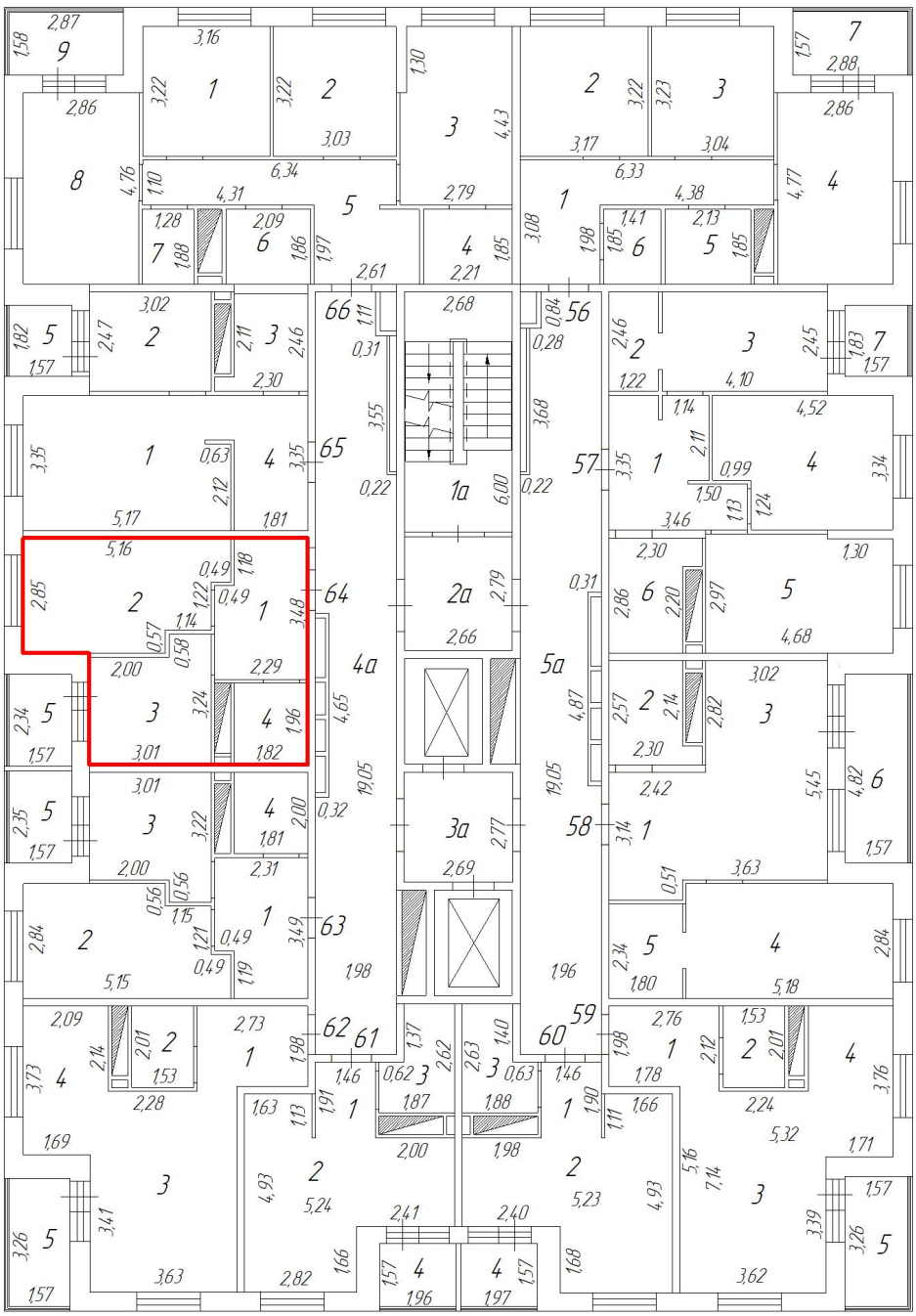

Масштаб: 1:200

Условные обозначения:

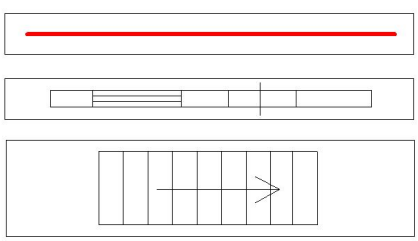

часть границы геометрической фигуры вновь образованного помещения

стена с окном и дверью

лестница

ТЕХНИЧЕСКИЙ ПЛАН ПОМЕЩЕНИЯ

План этажа

7 этаж

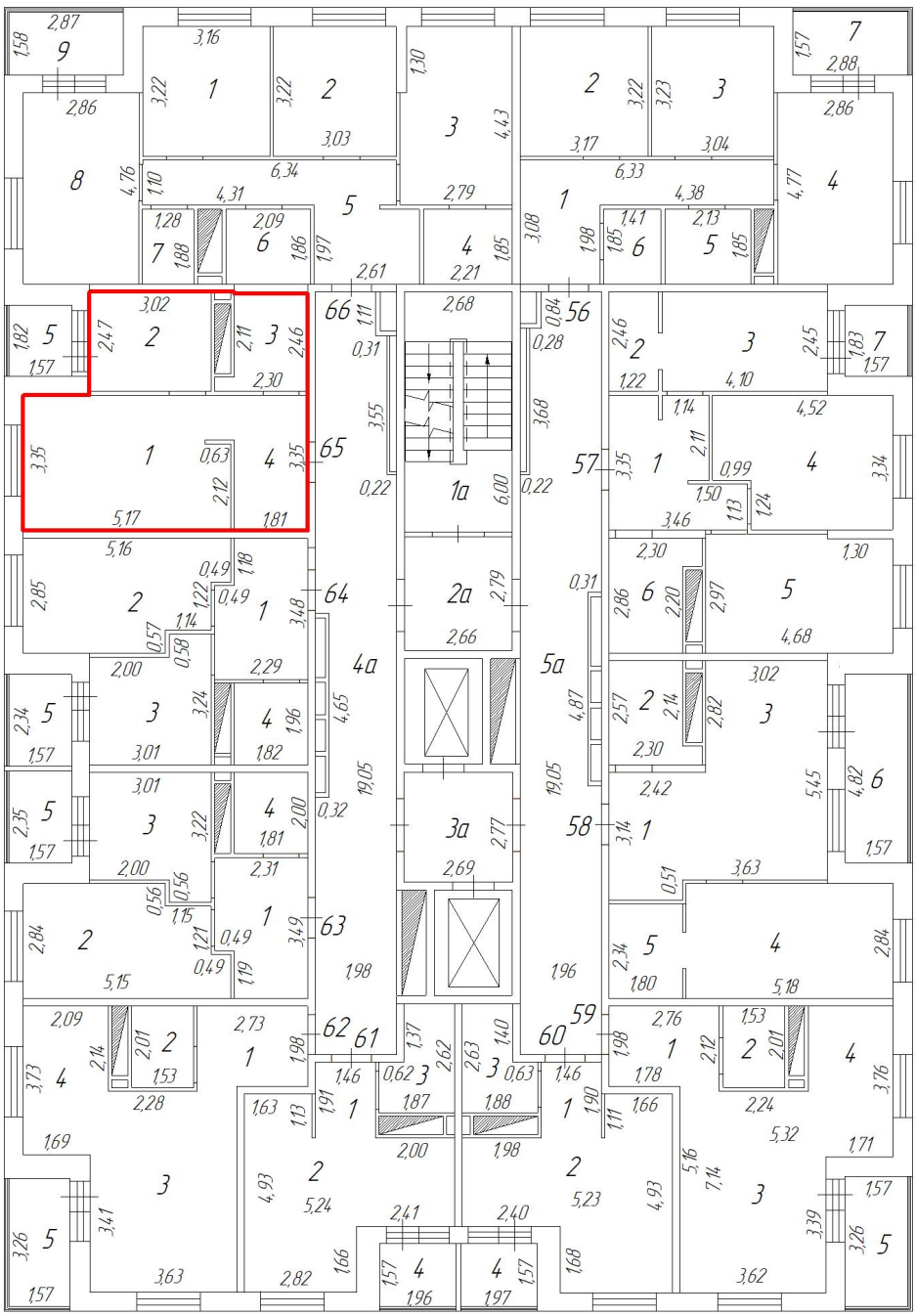

Масштаб: 1:200

Условные обозначения:



часть границы геометрической фигуры вновь образованного помещения

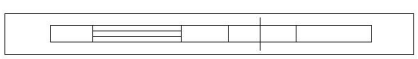

стена с окном и дверью

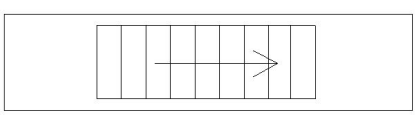

лестница

ТЕХНИЧЕСКИЙ ПЛАН ПОМЕЩЕНИЯ

План этажа

7 этаж

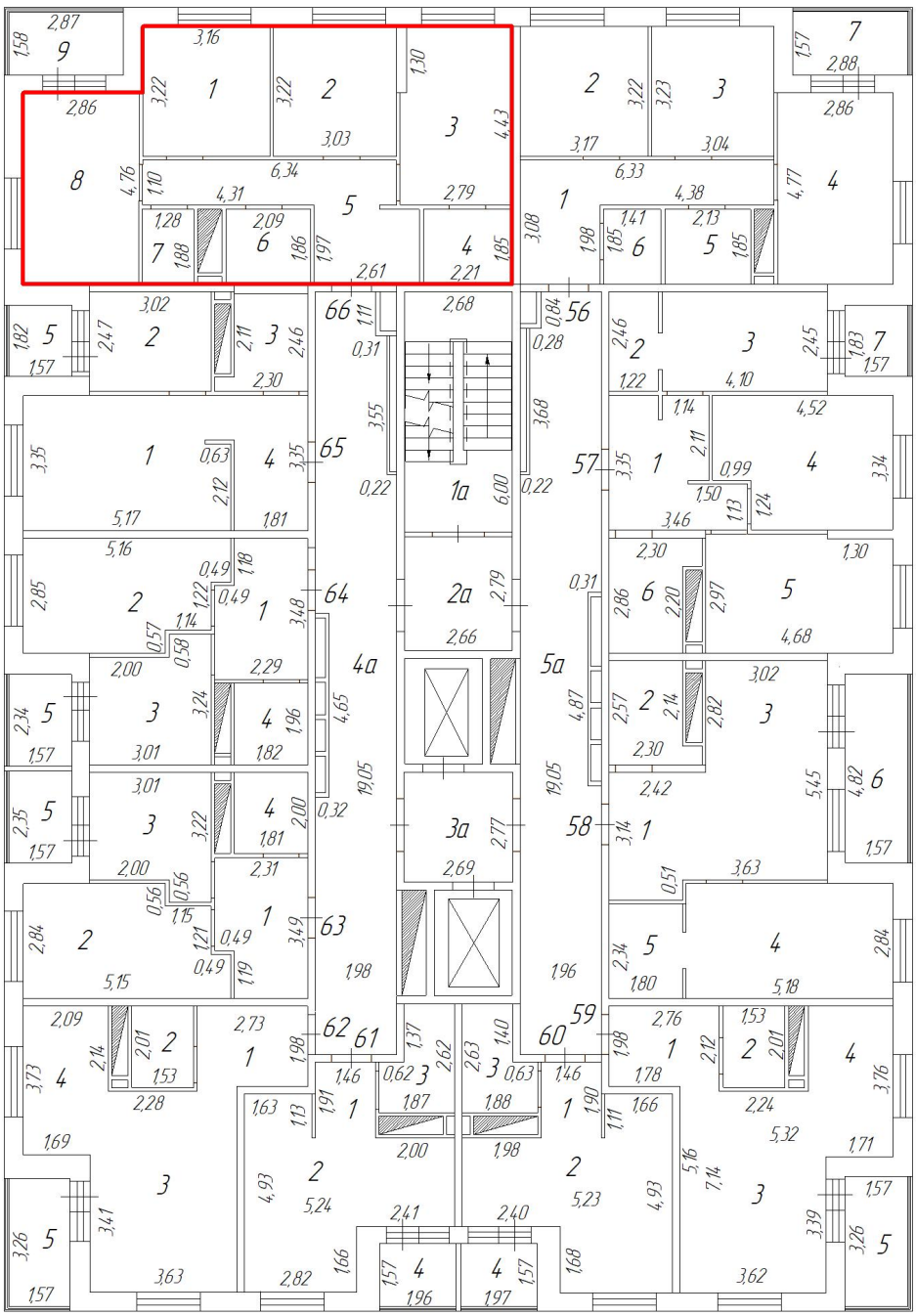

Масштаб: 1:200

Условные обозначения:



часть границы геометрической фигуры вновь образованного помещения

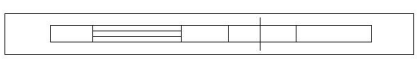

стена с окном и дверью

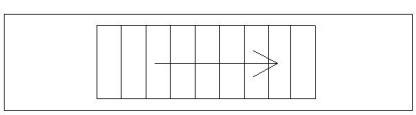

лестница

ТЕХНИЧЕСКИЙ ПЛАН ПОМЕЩЕНИЯ

План этажа

8 этаж

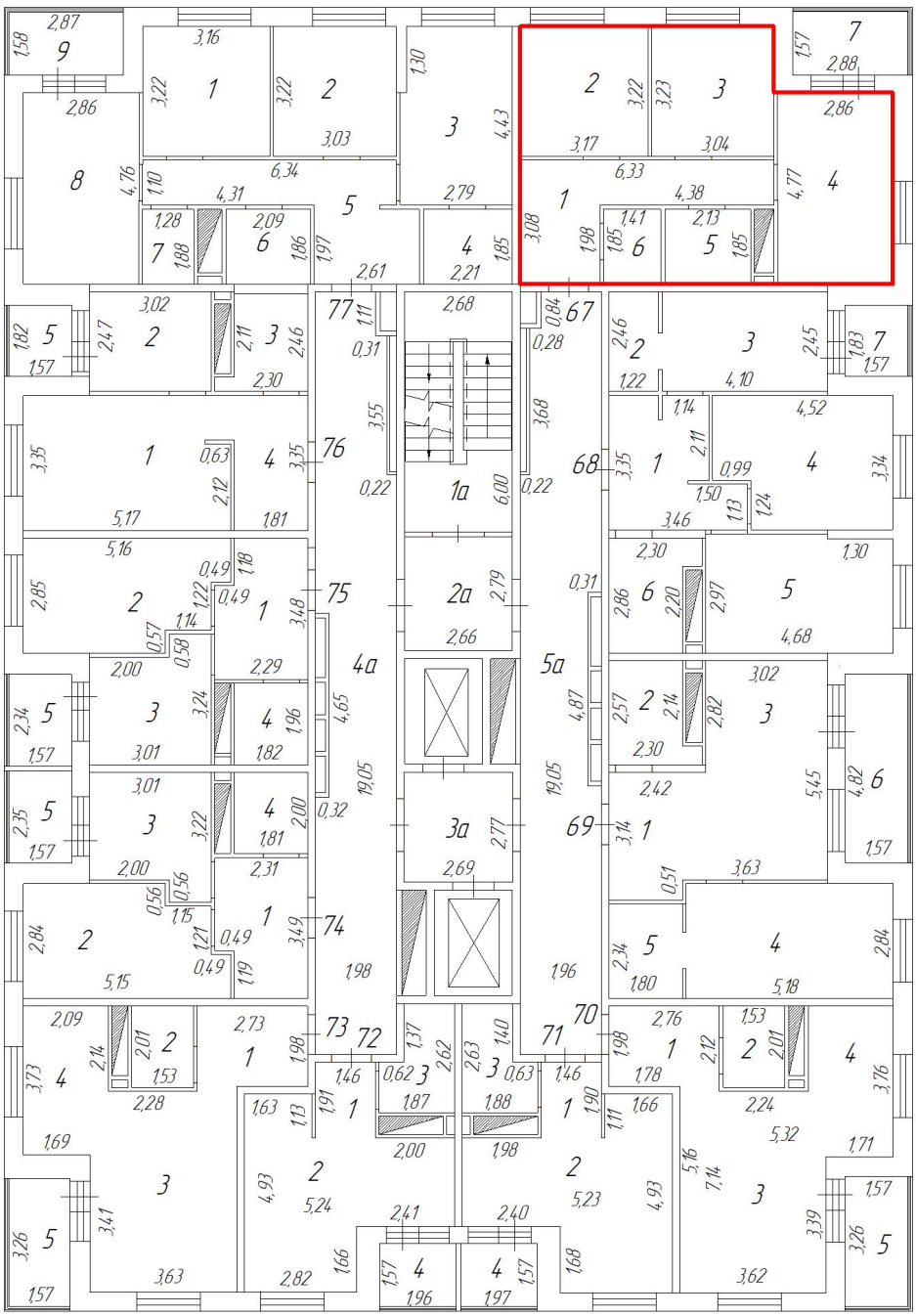

Масштаб: 1:200

Условные обозначения:

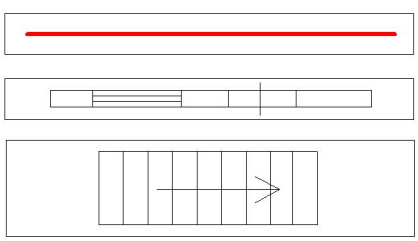

часть границы геометрической фигуры вновь образованного помещения

стена с окном и дверью

лестница

ТЕХНИЧЕСКИЙ ПЛАН ПОМЕЩЕНИЯ

План этажа

8 этаж

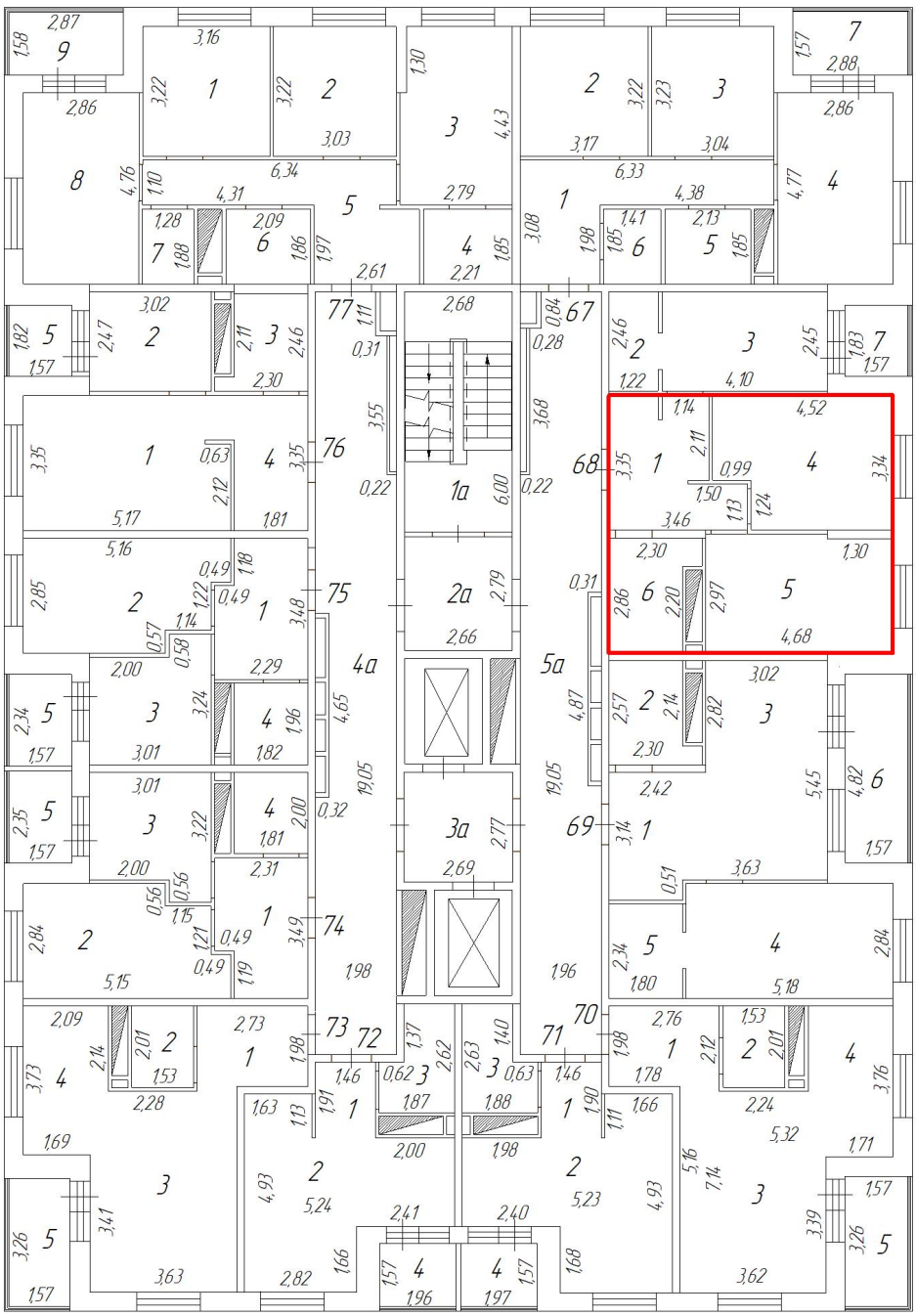

Масштаб: 1:200

Условные обозначения:



часть границы геометрической фигуры вновь образованного помещения

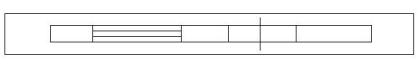

стена с окном и дверью

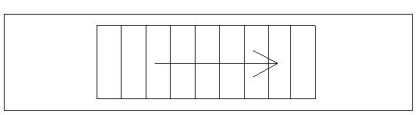

лестница

ТЕХНИЧЕСКИЙ ПЛАН ПОМЕЩЕНИЯ

План этажа

8 этаж

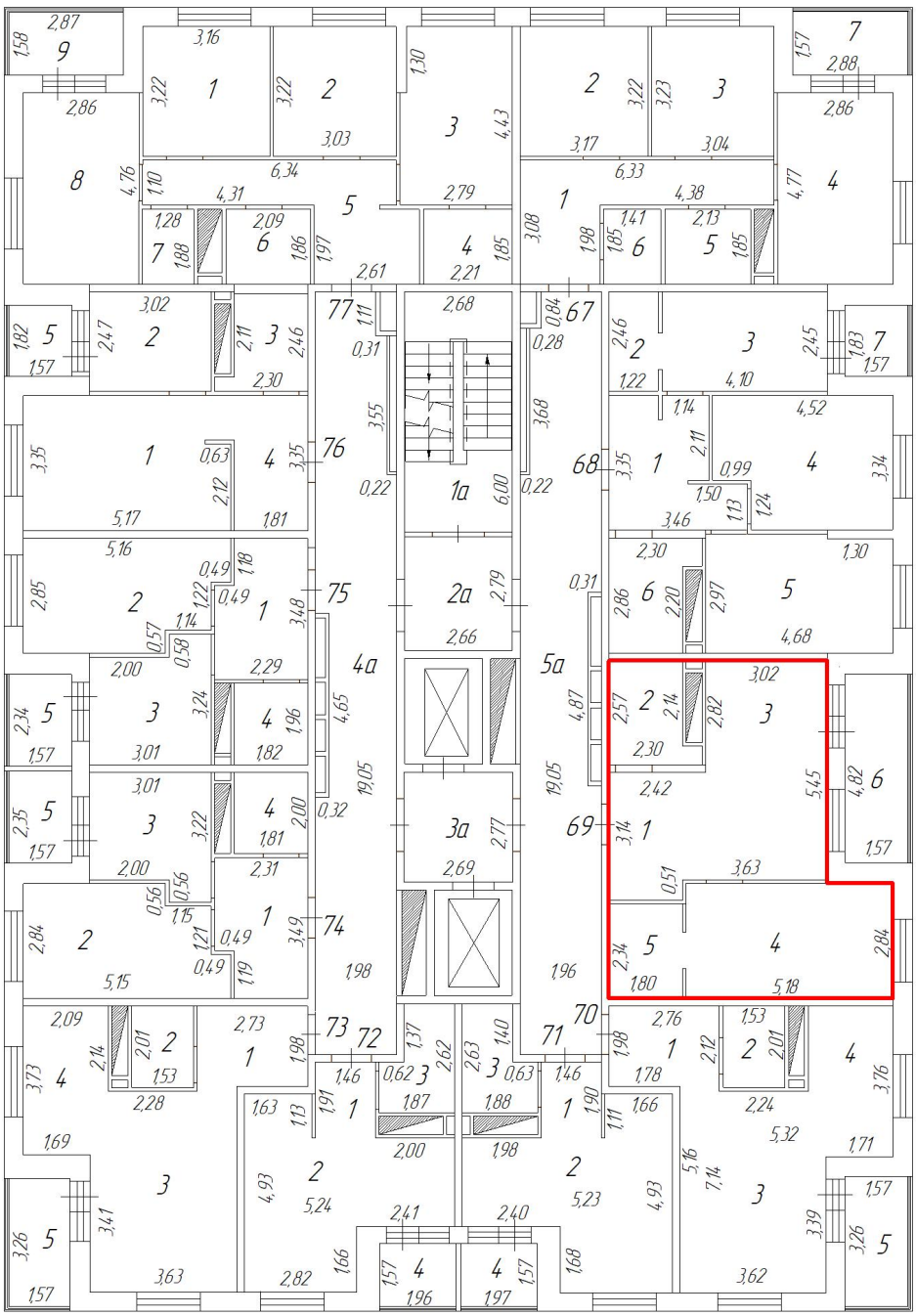

Масштаб: 1:200

Условные обозначения:

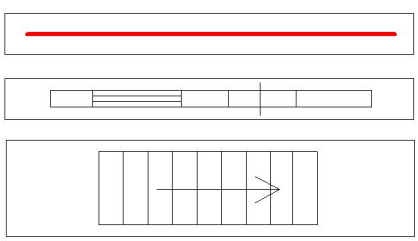

часть границы геометрической фигуры вновь образованного помещения

стена с окном и дверью

лестница

ТЕХНИЧЕСКИЙ ПЛАН ПОМЕЩЕНИЯ

План этажа

8 этаж

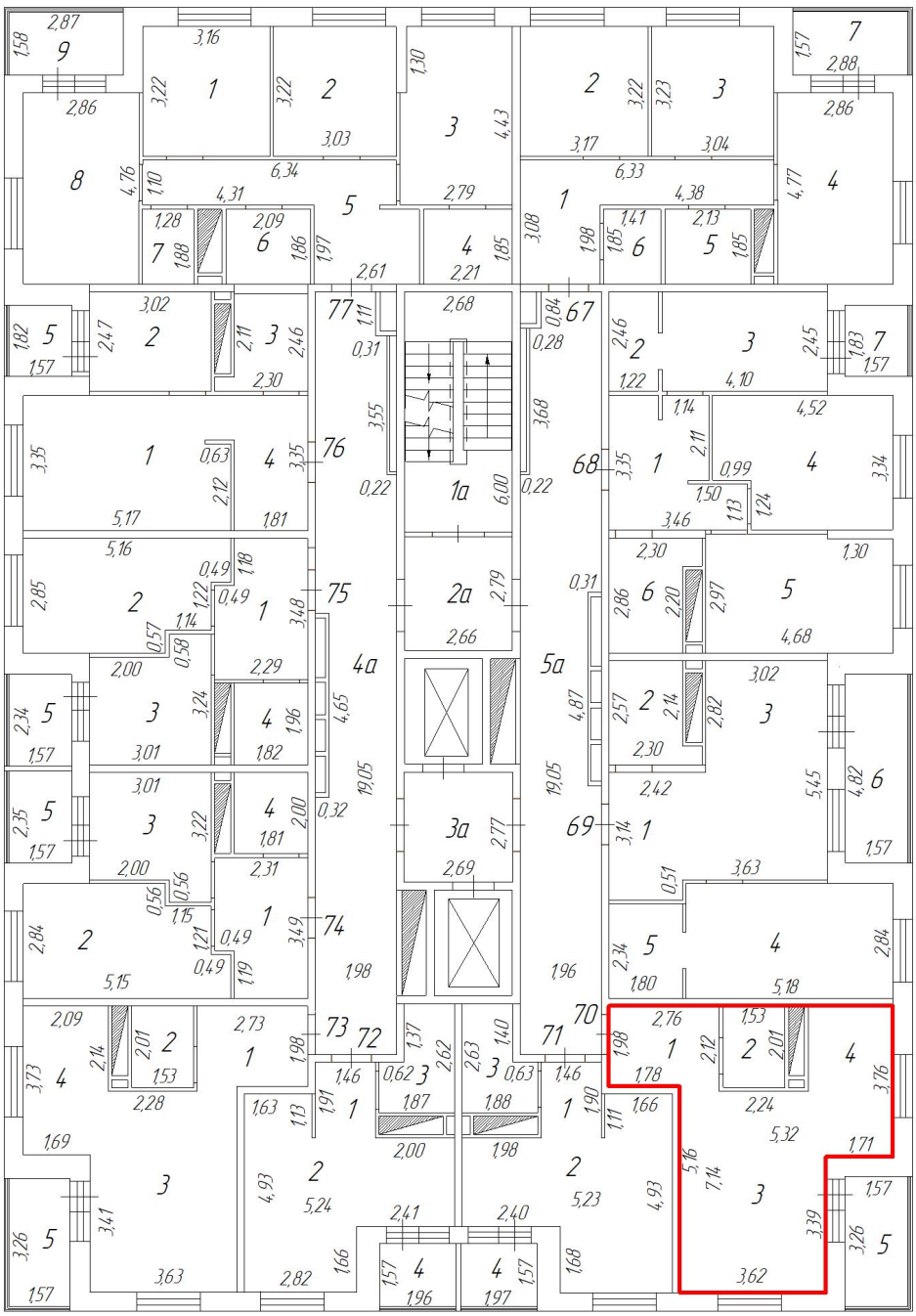

Масштаб: 1:200

Условные обозначения:



часть границы геометрической фигуры вновь образованного помещения

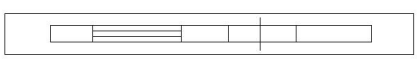

стена с окном и дверью

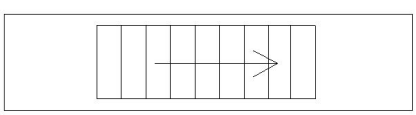

лестница

ТЕХНИЧЕСКИЙ ПЛАН ПОМЕЩЕНИЯ

План этажа

8 этаж

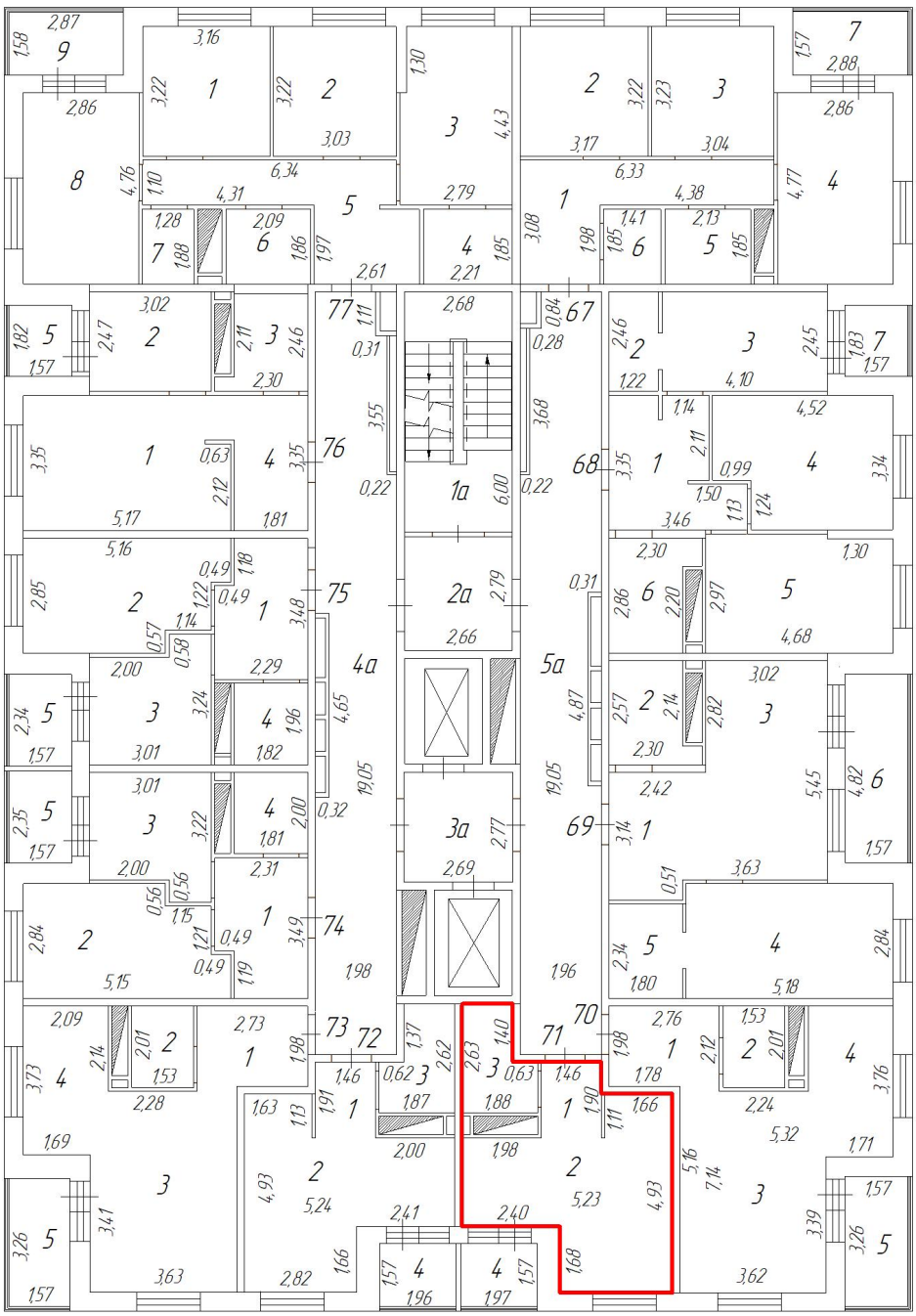

Масштаб: 1:200

Условные обозначения:



часть границы геометрической фигуры вновь образованного помещения

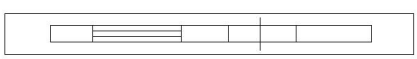

стена с окном и дверью

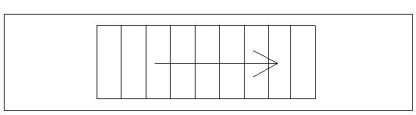

лестница

ТЕХНИЧЕСКИЙ ПЛАН ПОМЕЩЕНИЯ

План этажа

8 этаж

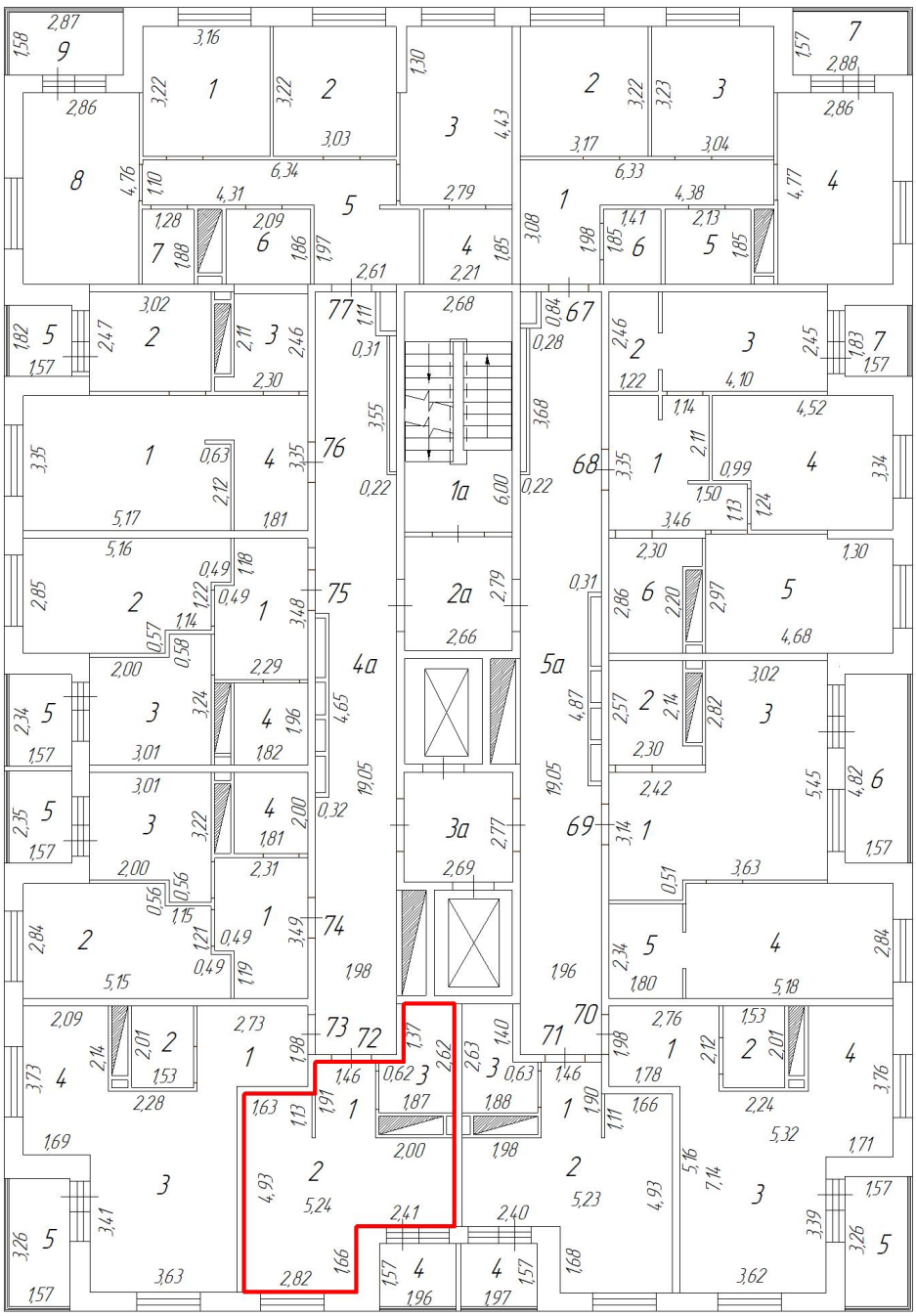

Масштаб: 1:200

Условные обозначения:



часть границы геометрической фигуры вновь образованного помещения

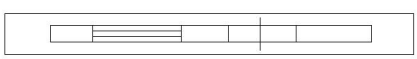

стена с окном и дверью

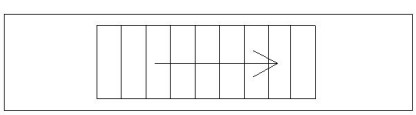

лестница

ТЕХНИЧЕСКИЙ ПЛАН ПОМЕЩЕНИЯ

План этажа

8 этаж

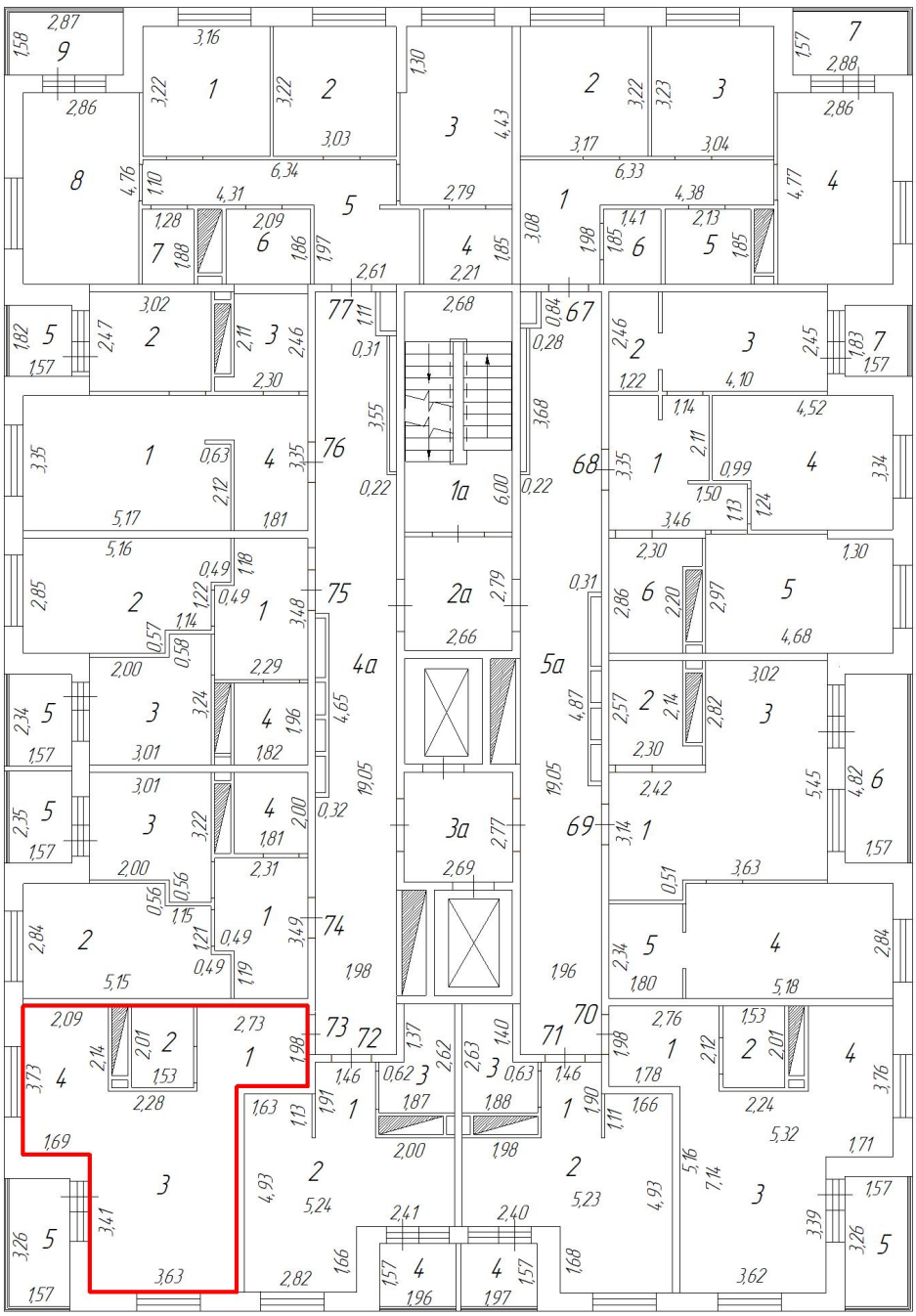

Масштаб: 1:200

Условные обозначения:



часть границы геометрической фигуры вновь образованного помещения

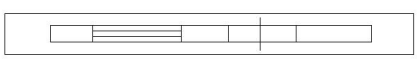

стена с окном и дверью

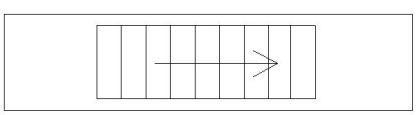

лестница

ТЕХНИЧЕСКИЙ ПЛАН ПОМЕЩЕНИЯ

План этажа

8 этаж

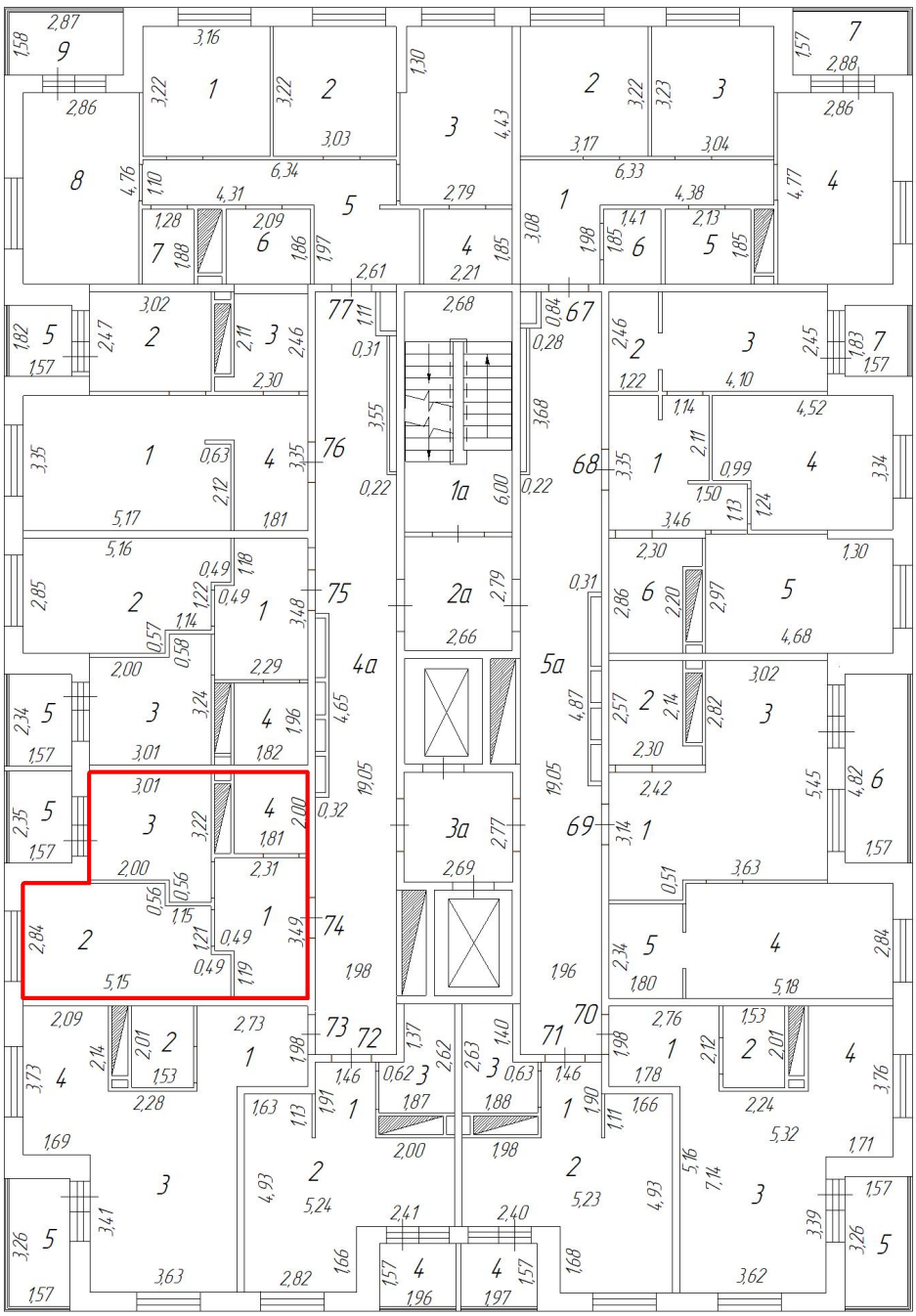

Масштаб: 1:200

Условные обозначения:

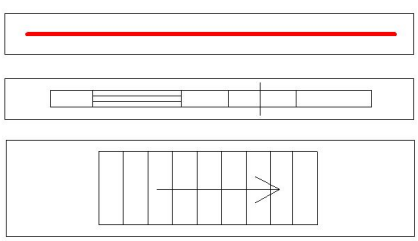

часть границы геометрической фигуры вновь образованного помещения

стена с окном и дверью

лестница

ТЕХНИЧЕСКИЙ ПЛАН ПОМЕЩЕНИЯ

План этажа

8 этаж

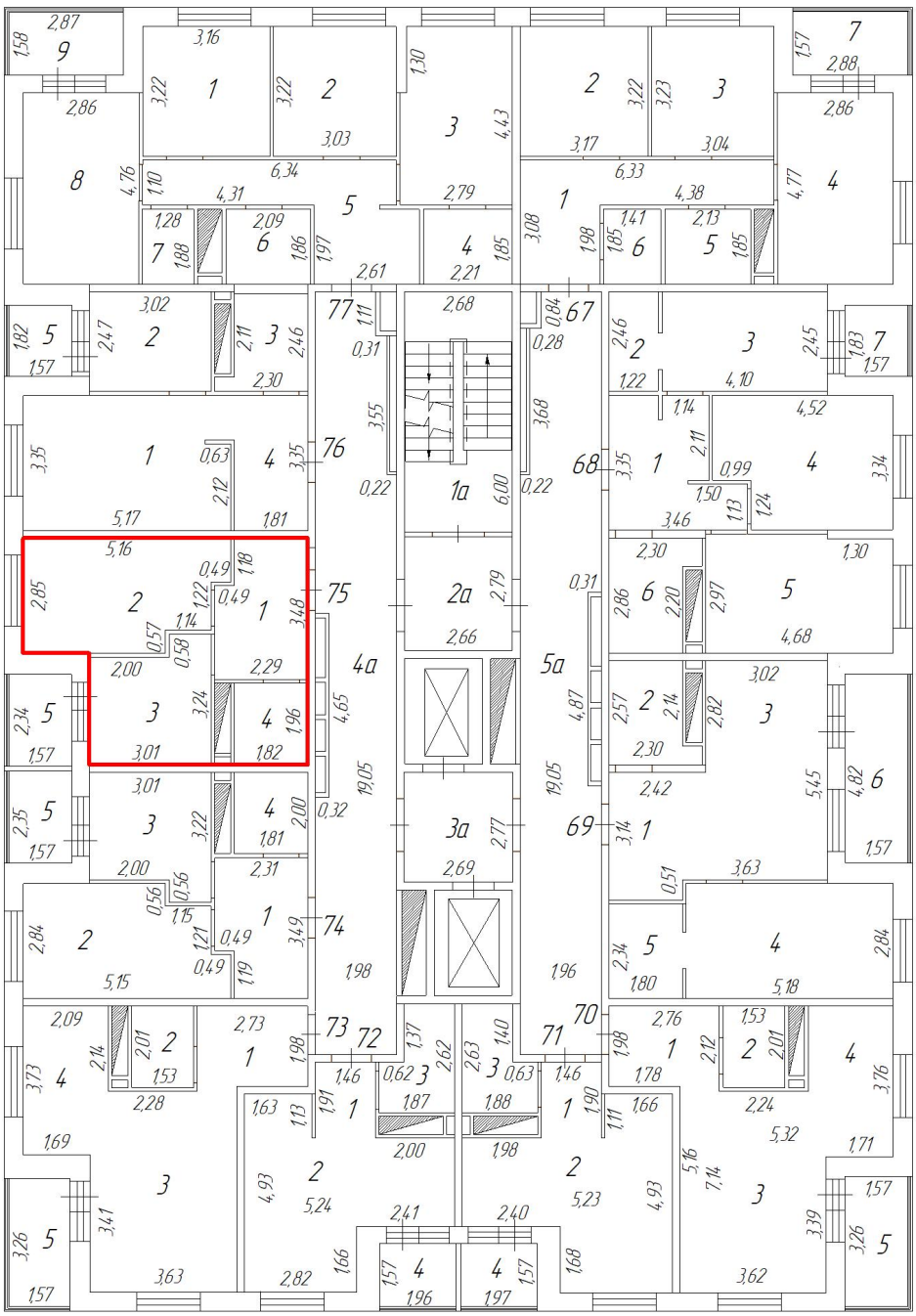

Масштаб: 1:200

Условные обозначения:



часть границы геометрической фигуры вновь образованного помещения

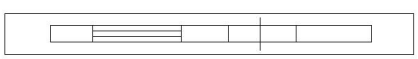

стена с окном и дверью

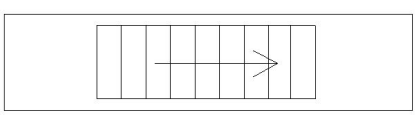

лестница

ТЕХНИЧЕСКИЙ ПЛАН ПОМЕЩЕНИЯ

План этажа

8 этаж

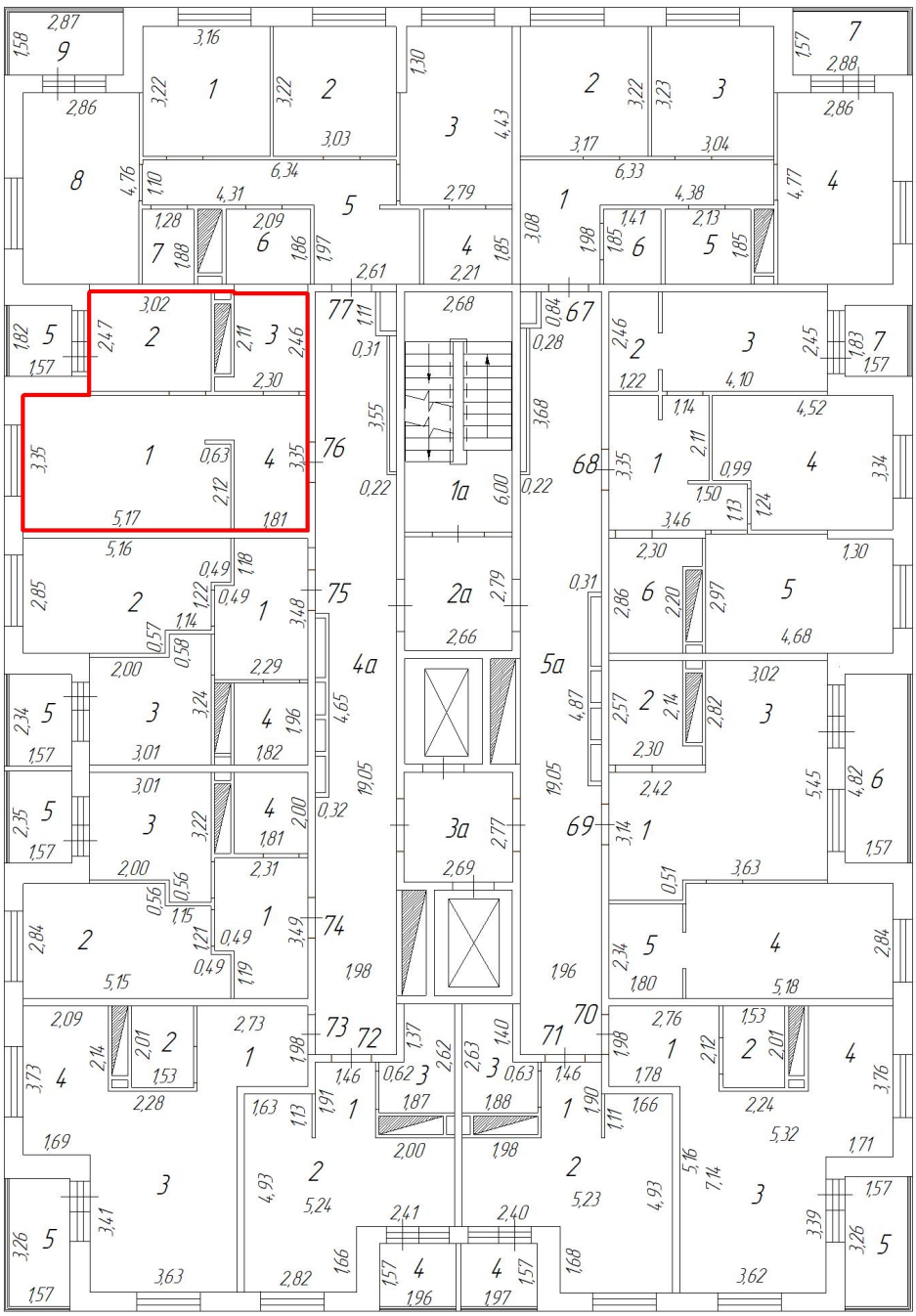

Масштаб: 1:200

Условные обозначения:

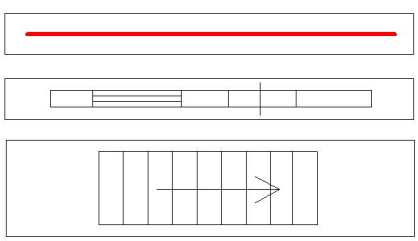

часть границы геометрической фигуры вновь образованного помещения

стена с окном и дверью

лестница

ТЕХНИЧЕСКИЙ ПЛАН ПОМЕЩЕНИЯ

План этажа

8 этаж

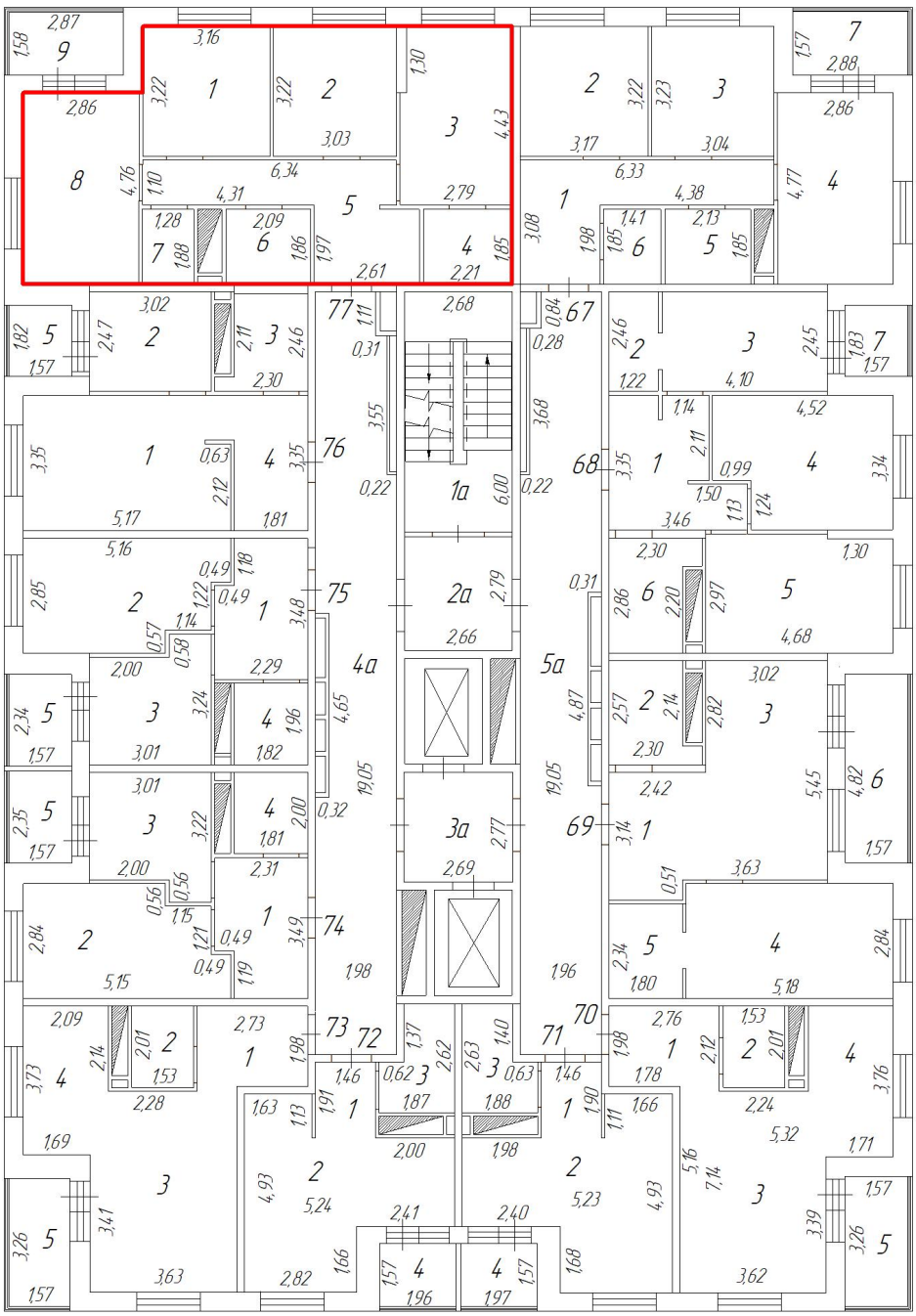

Масштаб: 1:200

Условные обозначения:

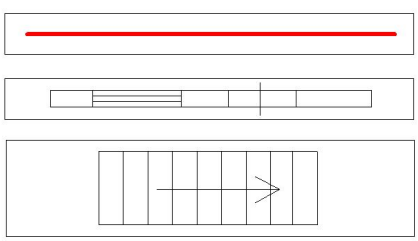

часть границы геометрической фигуры вновь образованного помещения

стена с окном и дверью

лестница

ТЕХНИЧЕСКИЙ ПЛАН ПОМЕЩЕНИЯ

План этажа

9 этаж

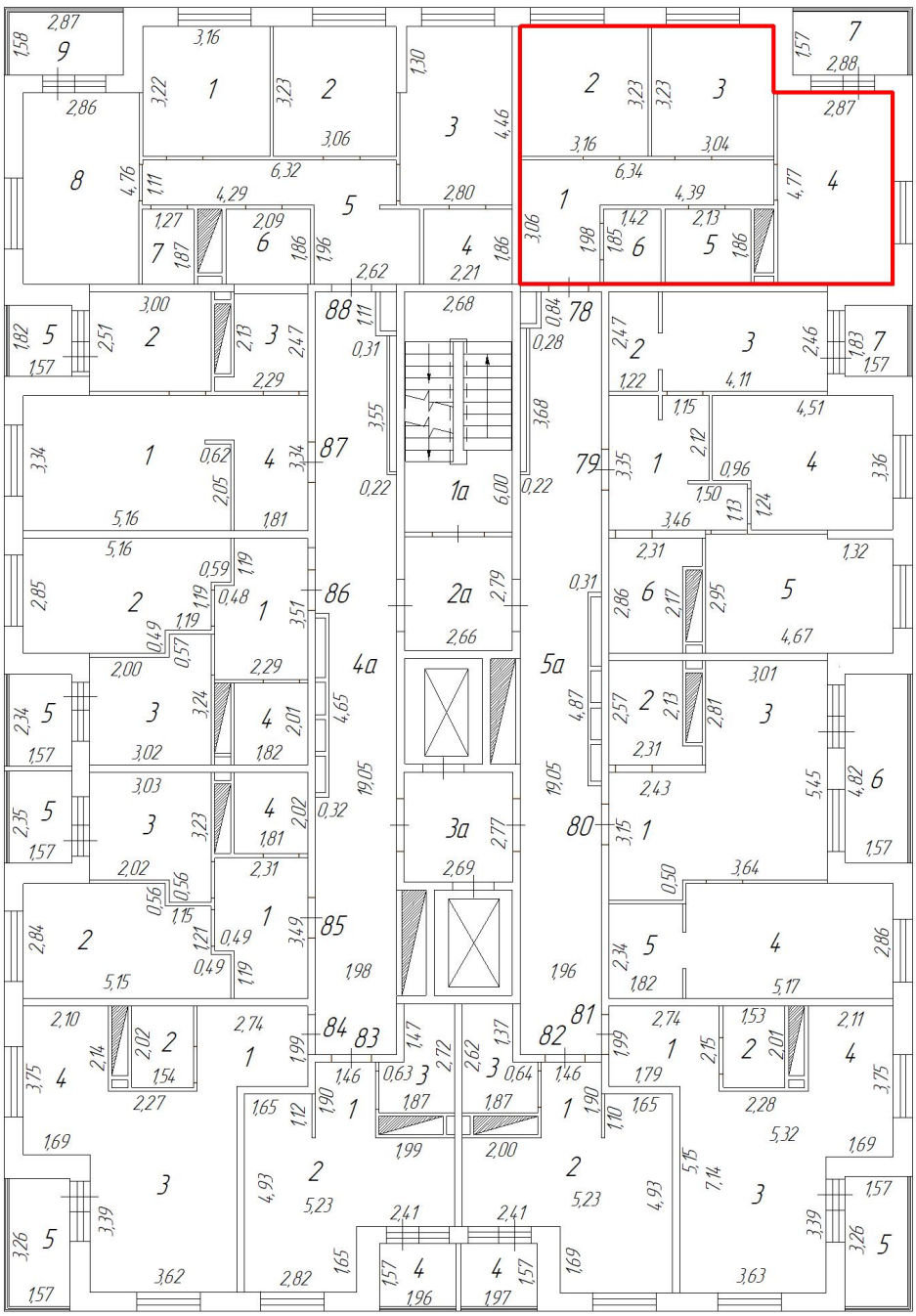

Масштаб: 1:200

Условные обозначения:



часть границы геометрической фигуры вновь образованного помещения

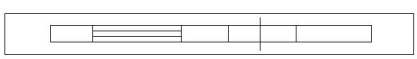

стена с окном и дверью

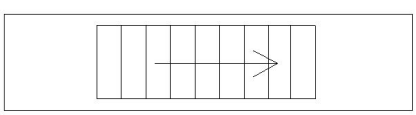

лестница

ТЕХНИЧЕСКИЙ ПЛАН ПОМЕЩЕНИЯ

План этажа

9 этаж

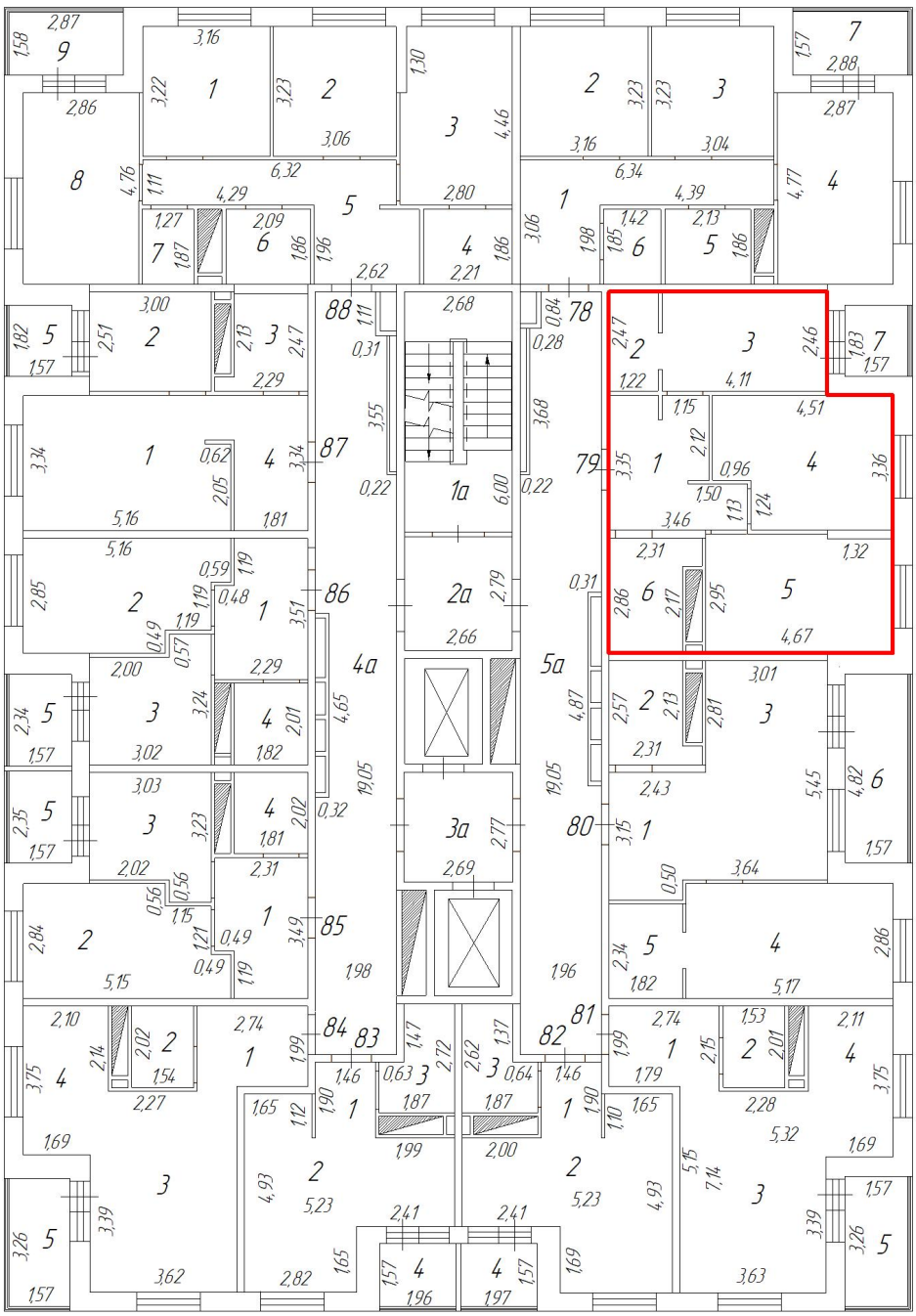

Масштаб: 1:200

Условные обозначения:

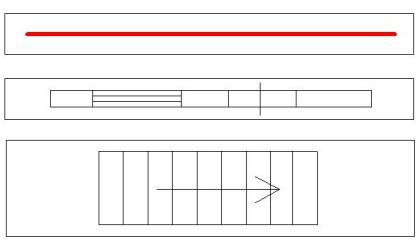

часть границы геометрической фигуры вновь образованного помещения

стена с окном и дверью

лестница

ТЕХНИЧЕСКИЙ ПЛАН ПОМЕЩЕНИЯ

План этажа

9 этаж

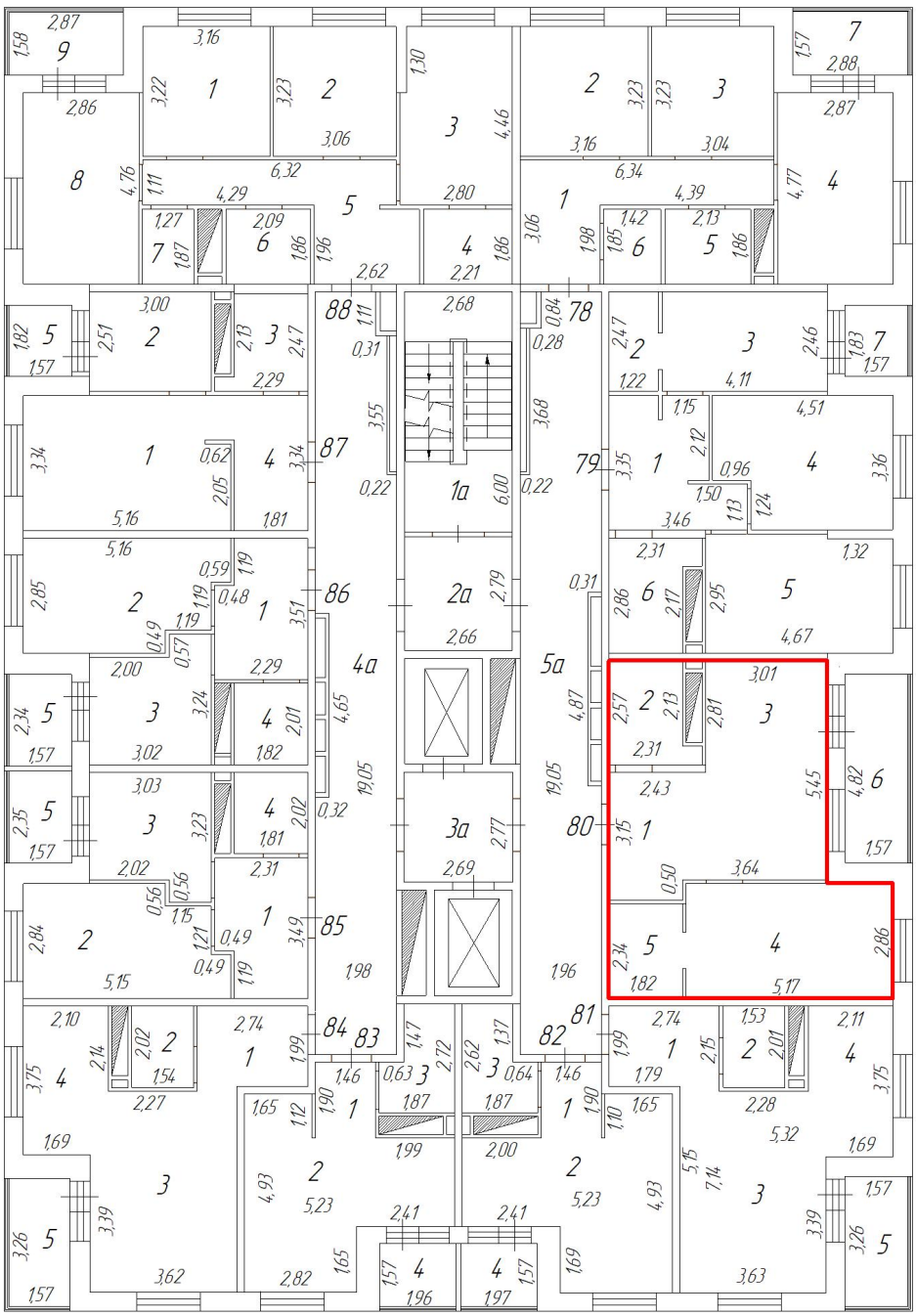

Масштаб: 1:200

Условные обозначения:



часть границы геометрической фигуры вновь образованного помещения

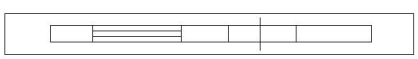

стена с окном и дверью

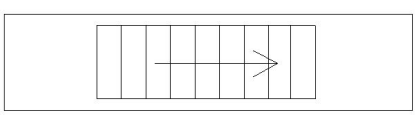

лестница

ТЕХНИЧЕСКИЙ ПЛАН ПОМЕЩЕНИЯ

План этажа

9 этаж

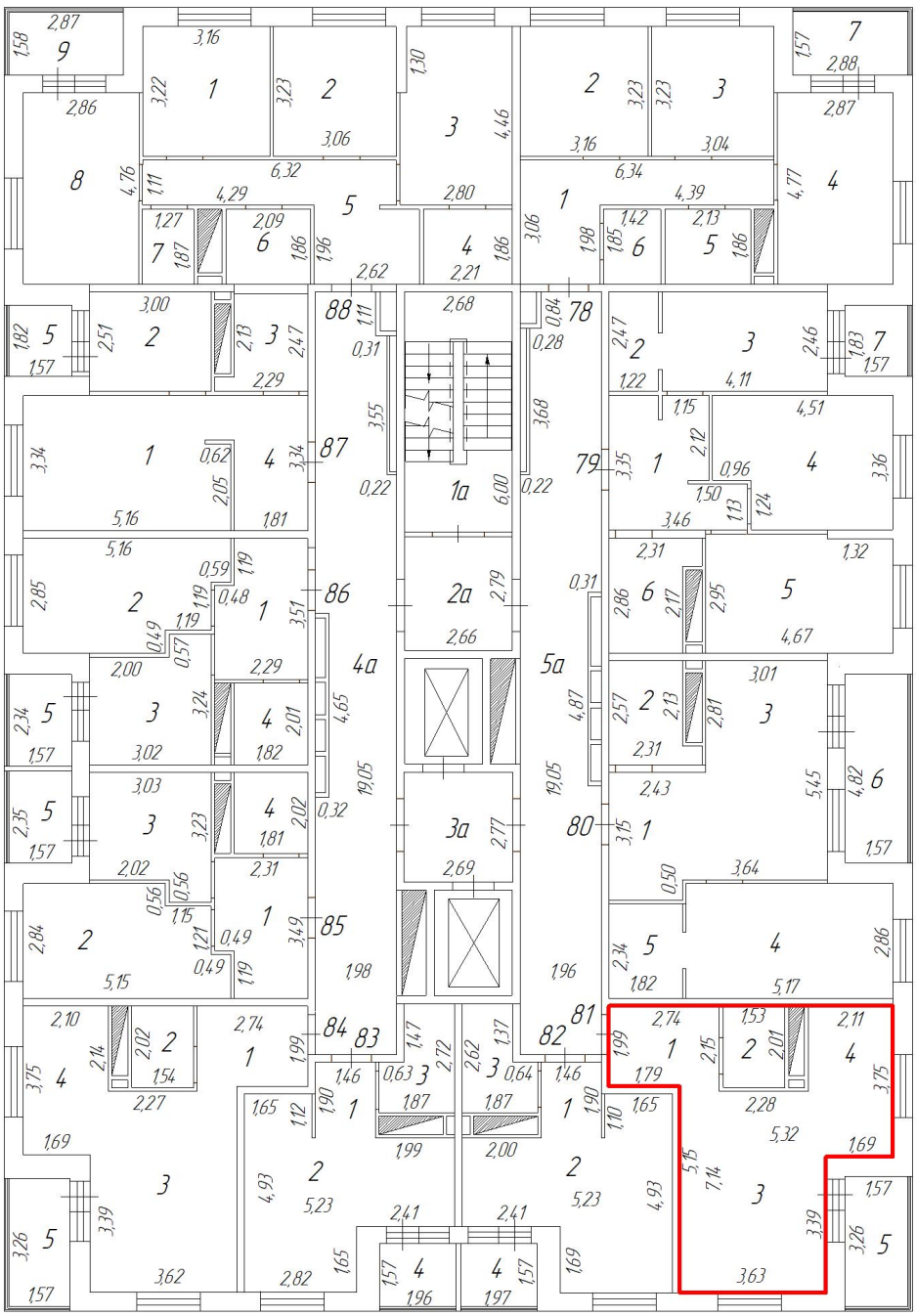

Масштаб: 1:200

Условные обозначения:



часть границы геометрической фигуры вновь образованного помещения

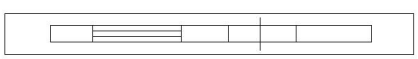

стена с окном и дверью

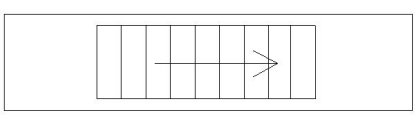

лестница

ТЕХНИЧЕСКИЙ ПЛАН ПОМЕЩЕНИЯ

План этажа

9 этаж

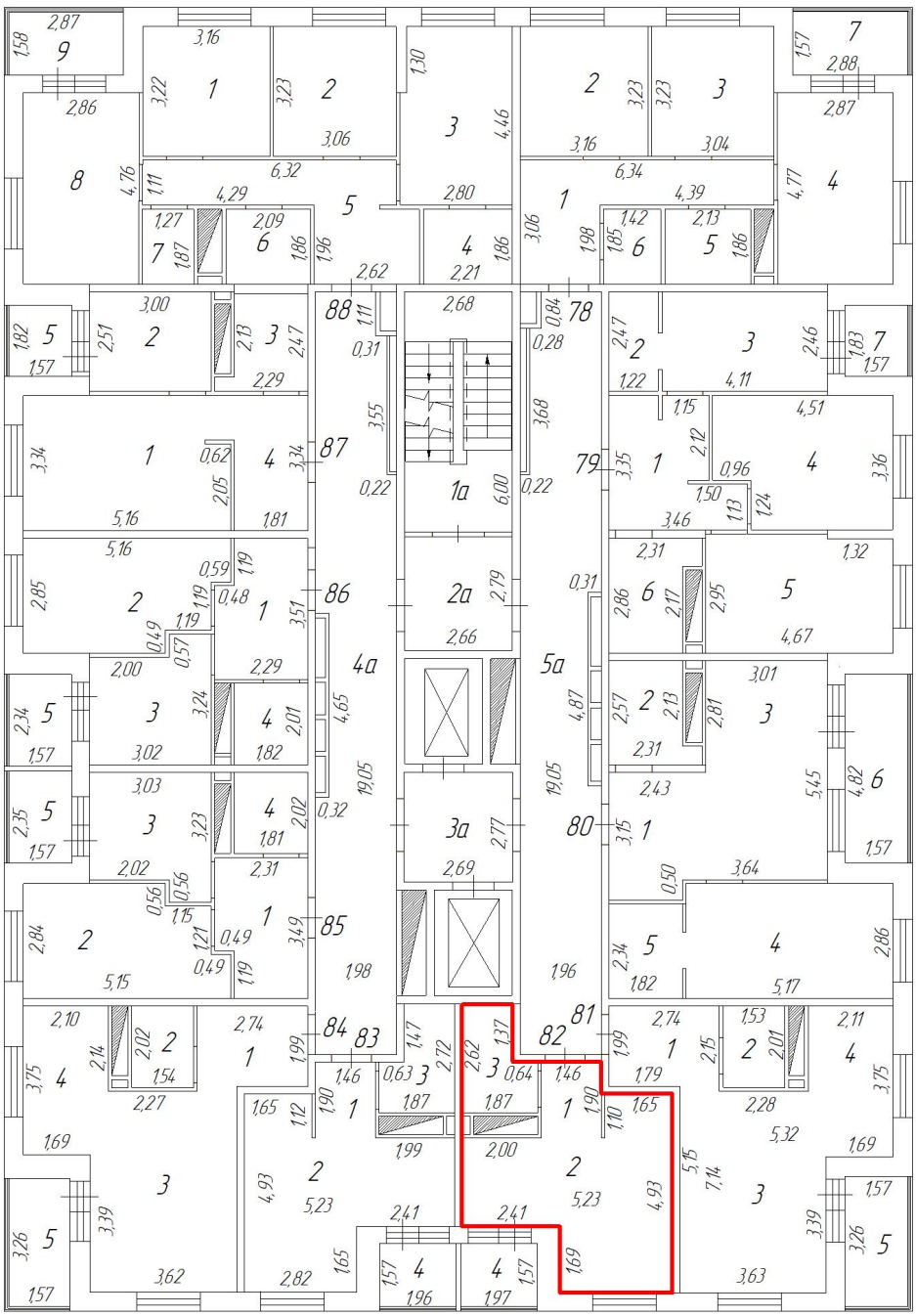

Масштаб: 1:200

Условные обозначения:



часть границы геометрической фигуры вновь образованного помещения

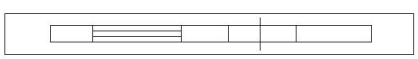

стена с окном и дверью

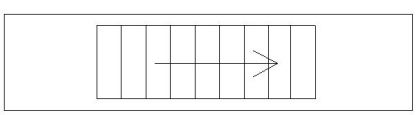

лестница

ТЕХНИЧЕСКИЙ ПЛАН ПОМЕЩЕНИЯ

План этажа

9 этаж

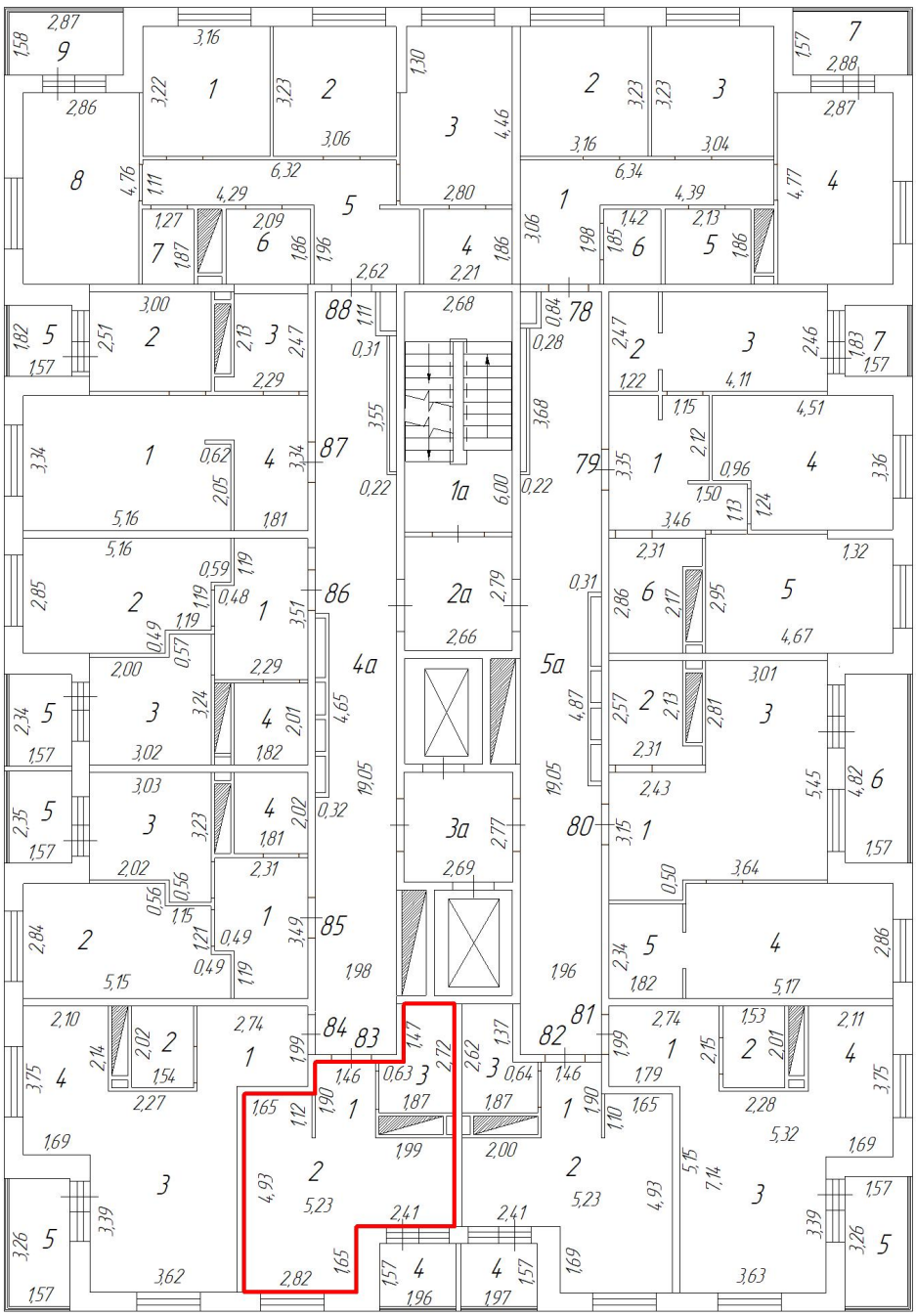

Масштаб: 1:200

Условные обозначения:

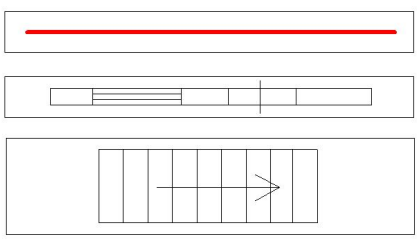

часть границы геометрической фигуры вновь образованного помещения

стена с окном и дверью

лестница

ТЕХНИЧЕСКИЙ ПЛАН ПОМЕЩЕНИЯ

План этажа

9 этаж

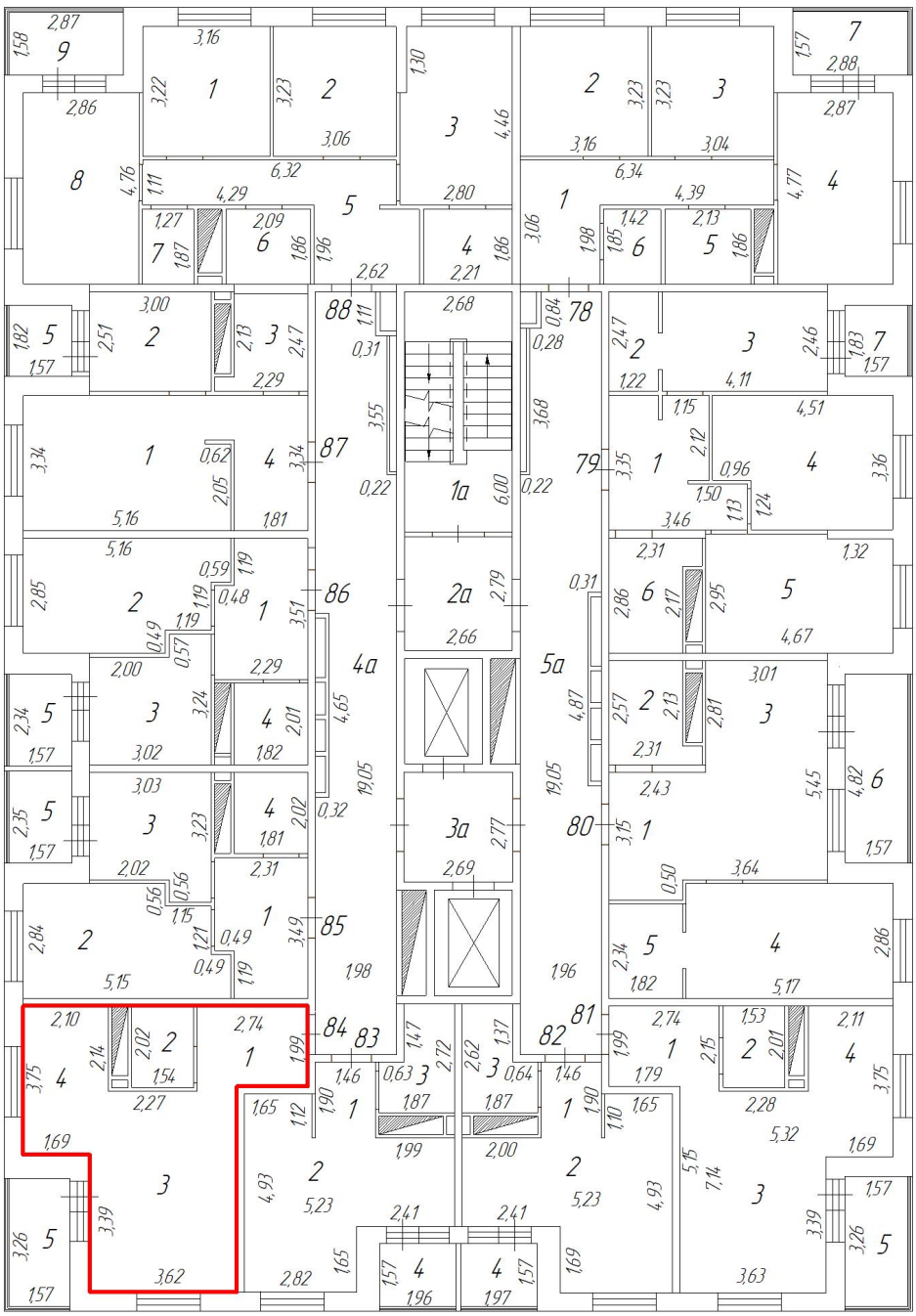

Масштаб: 1:200

Условные обозначения:



часть границы геометрической фигуры вновь образованного помещения

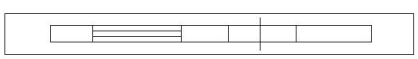

стена с окном и дверью

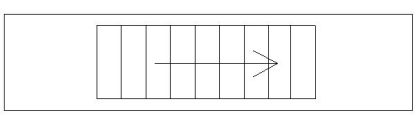

лестница

ТЕХНИЧЕСКИЙ ПЛАН ПОМЕЩЕНИЯ

План этажа

9 этаж

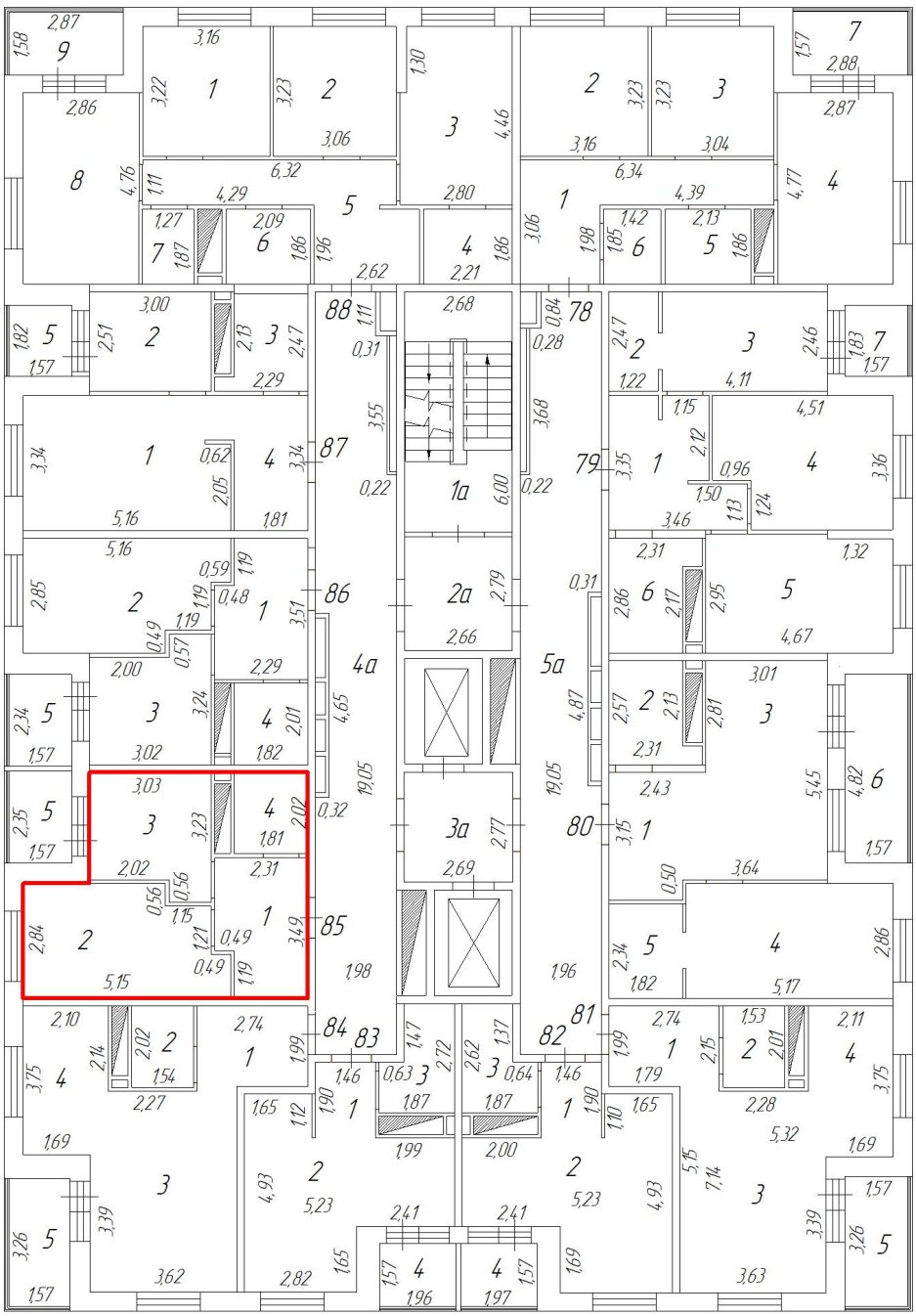

Масштаб: 1:200

Условные обозначения:



часть границы геометрической фигуры вновь образованного помещения

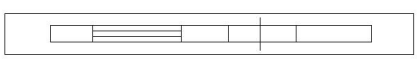

стена с окном и дверью

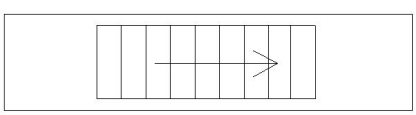

лестница

ТЕХНИЧЕСКИЙ ПЛАН ПОМЕЩЕНИЯ

План этажа

9 этаж

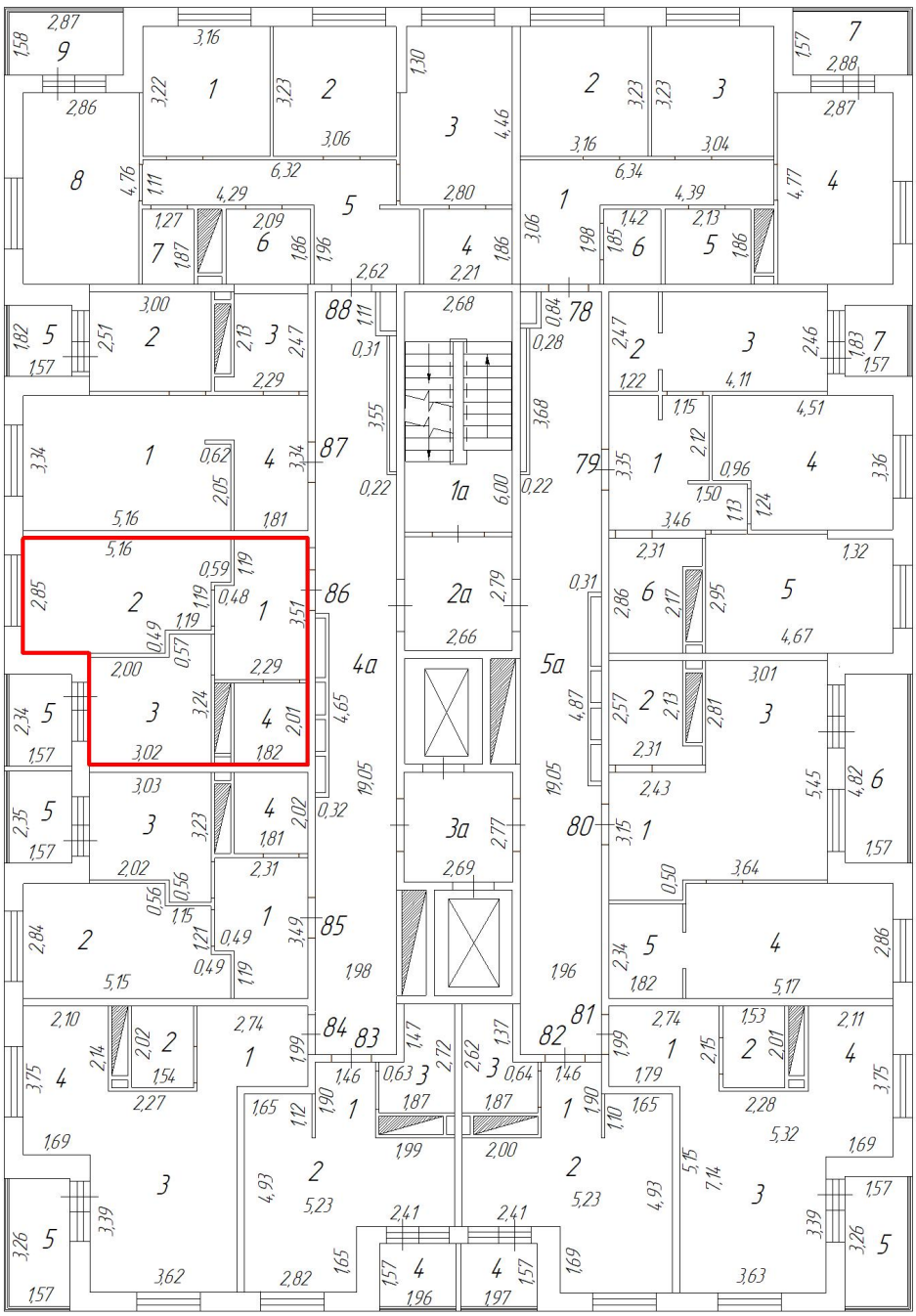

Масштаб: 1:200

Условные обозначения:

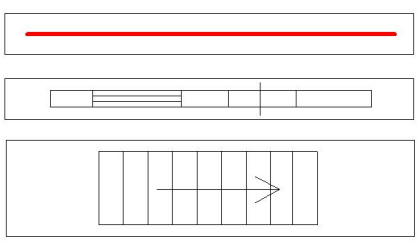

часть границы геометрической фигуры вновь образованного помещения

стена с окном и дверью

лестница

ТЕХНИЧЕСКИЙ ПЛАН ПОМЕЩЕНИЯ

План этажа

9 этаж

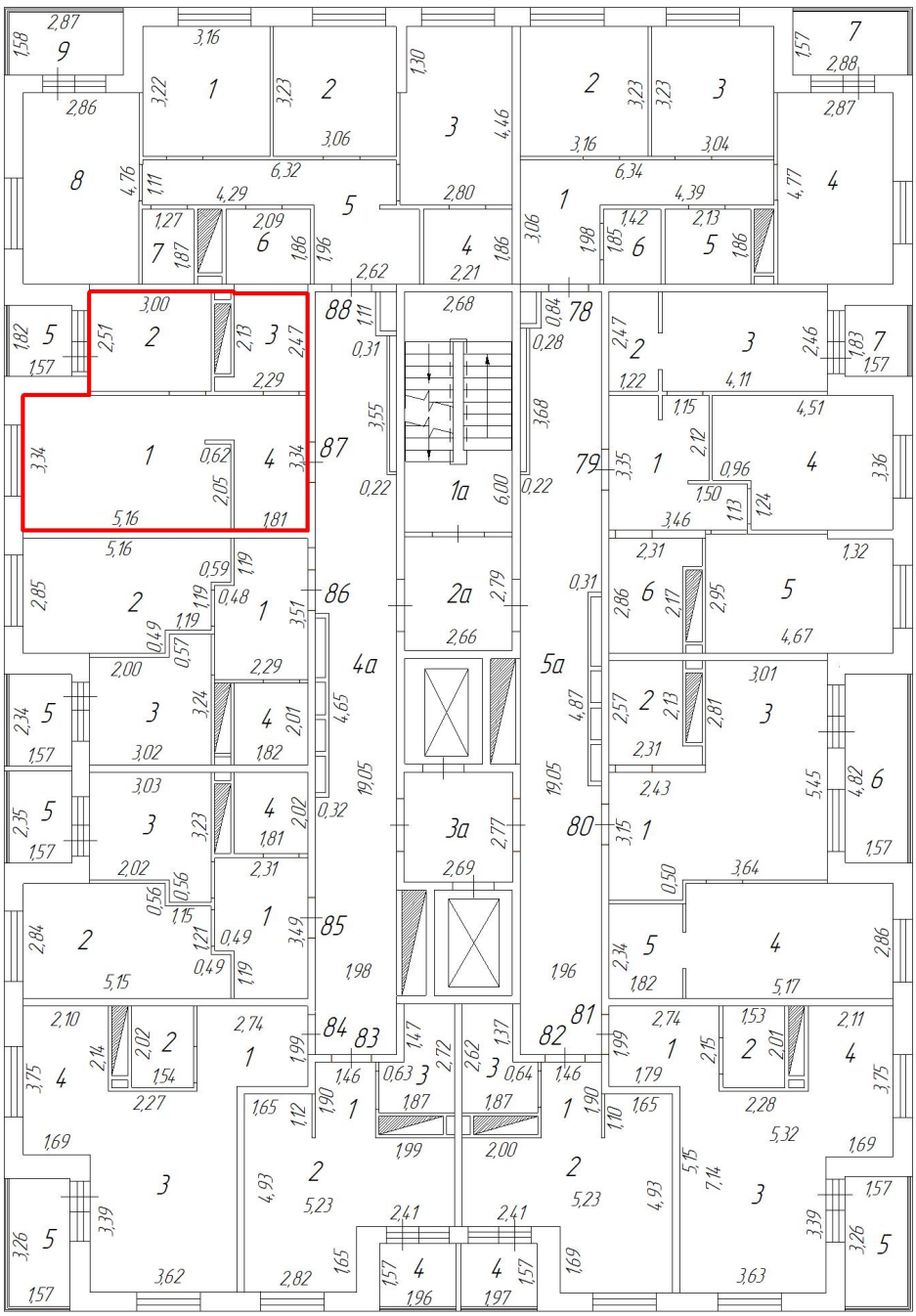

Масштаб: 1:200

Условные обозначения:



часть границы геометрической фигуры вновь образованного помещения

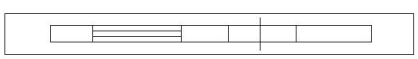

стена с окном и дверью

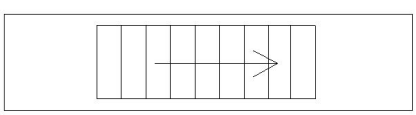

лестница

ТЕХНИЧЕСКИЙ ПЛАН ПОМЕЩЕНИЯ

План этажа

9 этаж

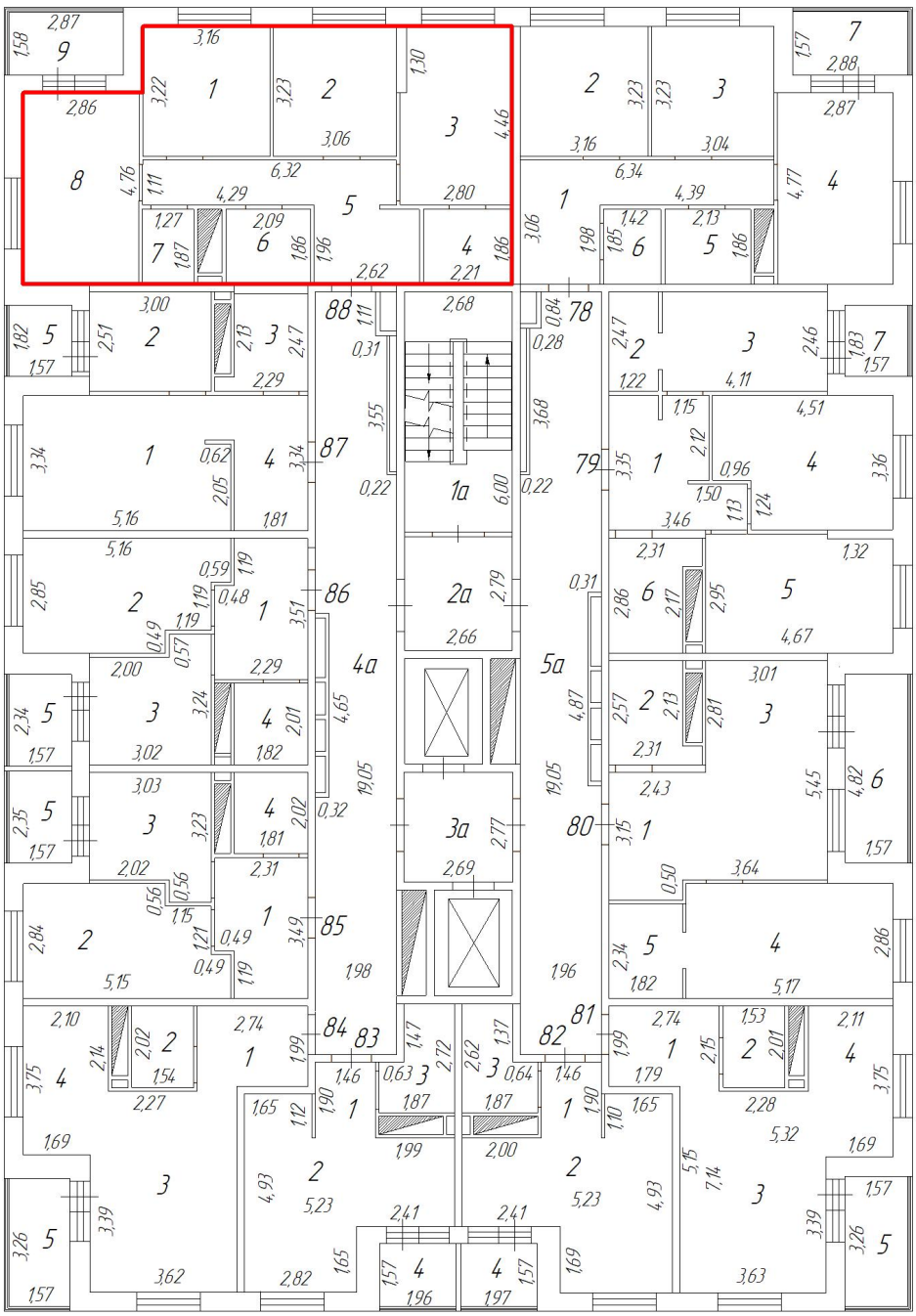

Масштаб: 1:200

Условные обозначения:

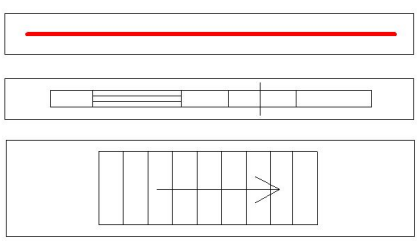

часть границы геометрической фигуры вновь образованного помещения

стена с окном и дверью

лестница

ТЕХНИЧЕСКИЙ ПЛАН ПОМЕЩЕНИЯ

План этажа

10 этаж

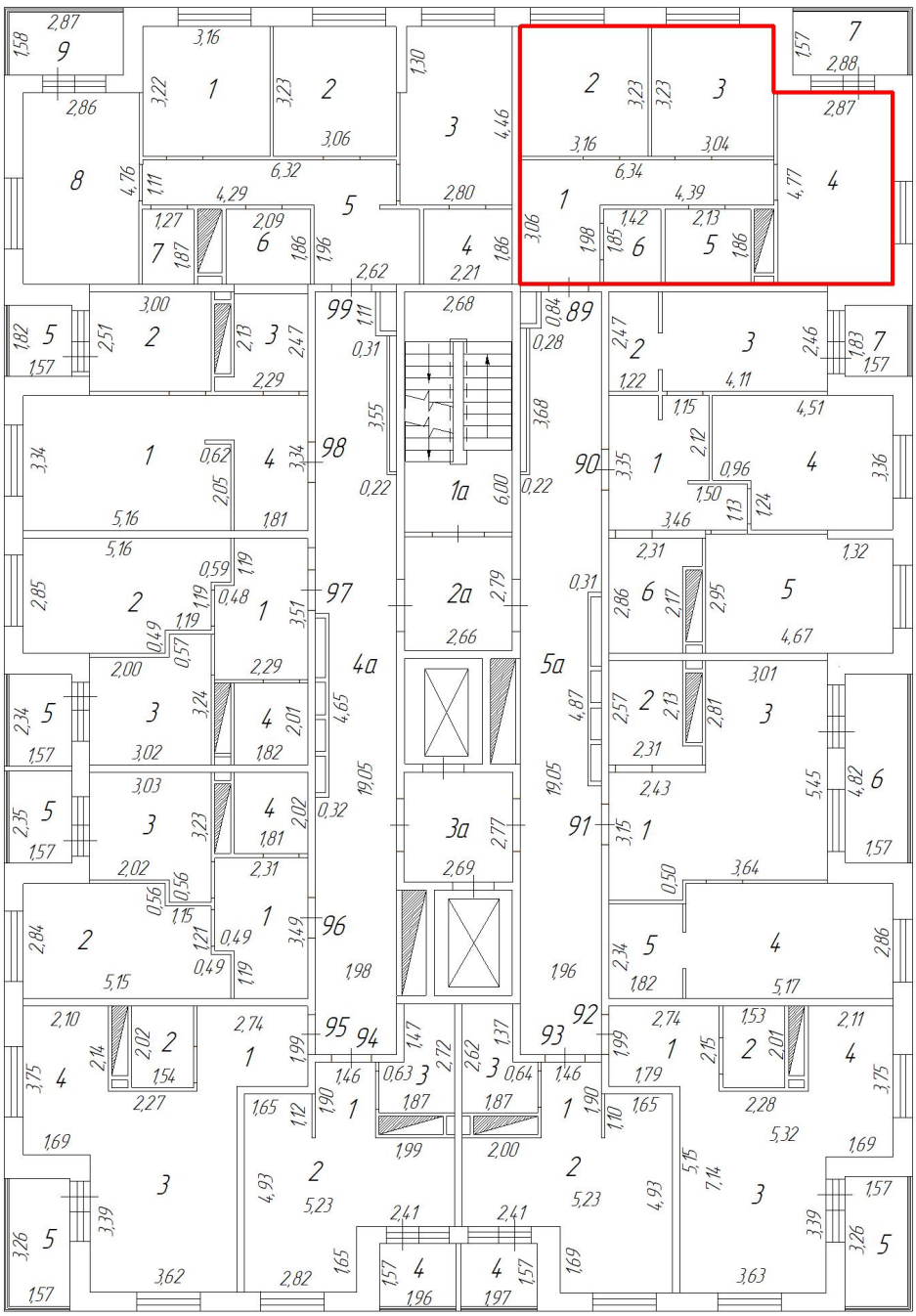

Масштаб: 1:200

Условные обозначения:



часть границы геометрической фигуры вновь образованного помещения

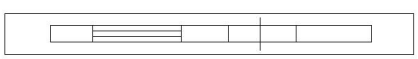

стена с окном и дверью

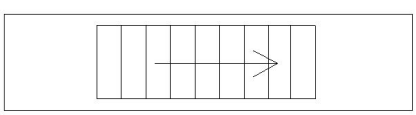

лестница

ТЕХНИЧЕСКИЙ ПЛАН ПОМЕЩЕНИЯ

План этажа

10 этаж

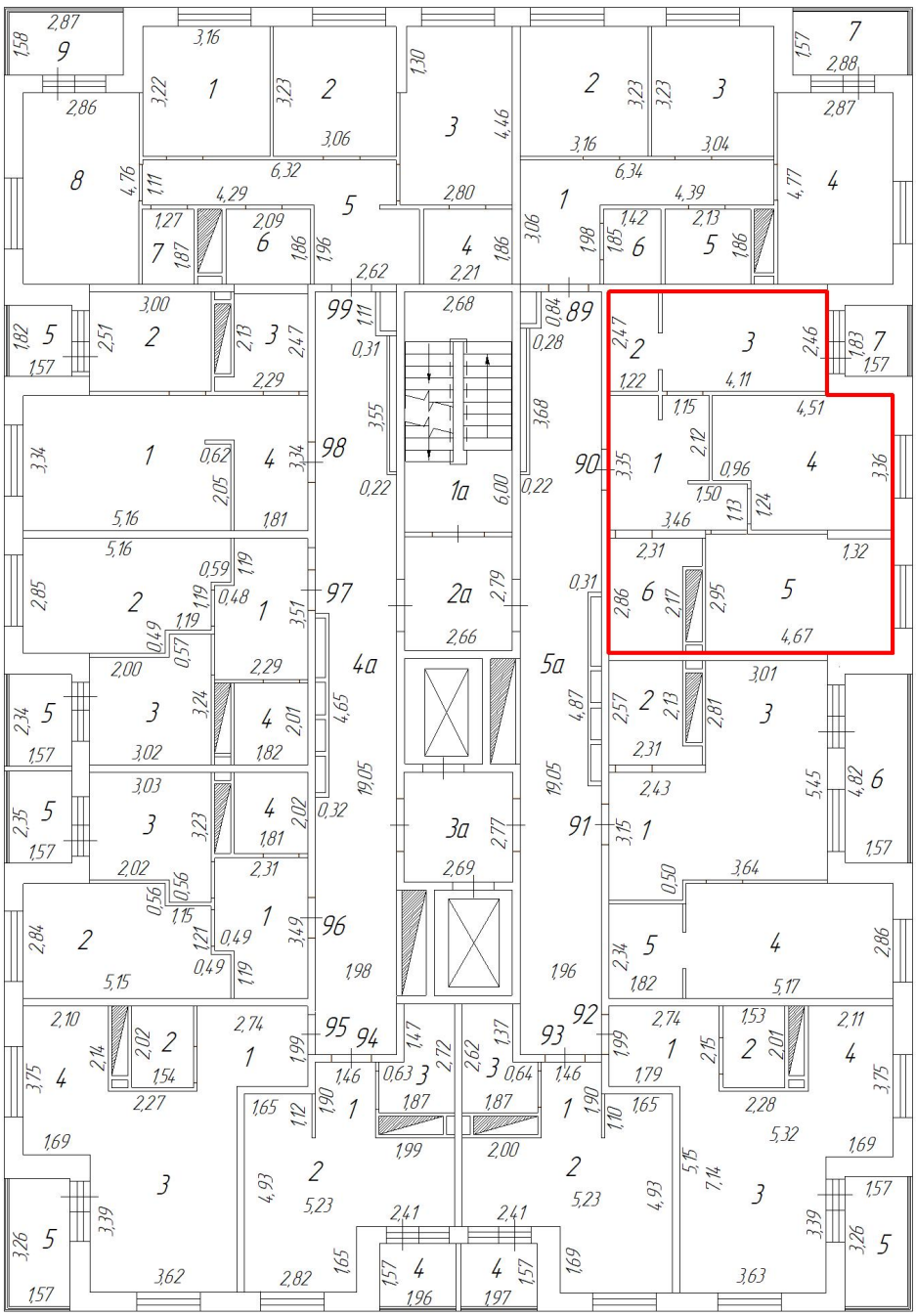

Масштаб: 1:200

Условные обозначения:

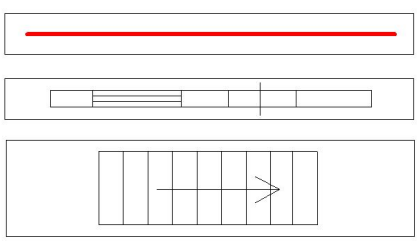

часть границы геометрической фигуры вновь образованного помещения

стена с окном и дверью

лестница

ТЕХНИЧЕСКИЙ ПЛАН ПОМЕЩЕНИЯ

План этажа

10 этаж

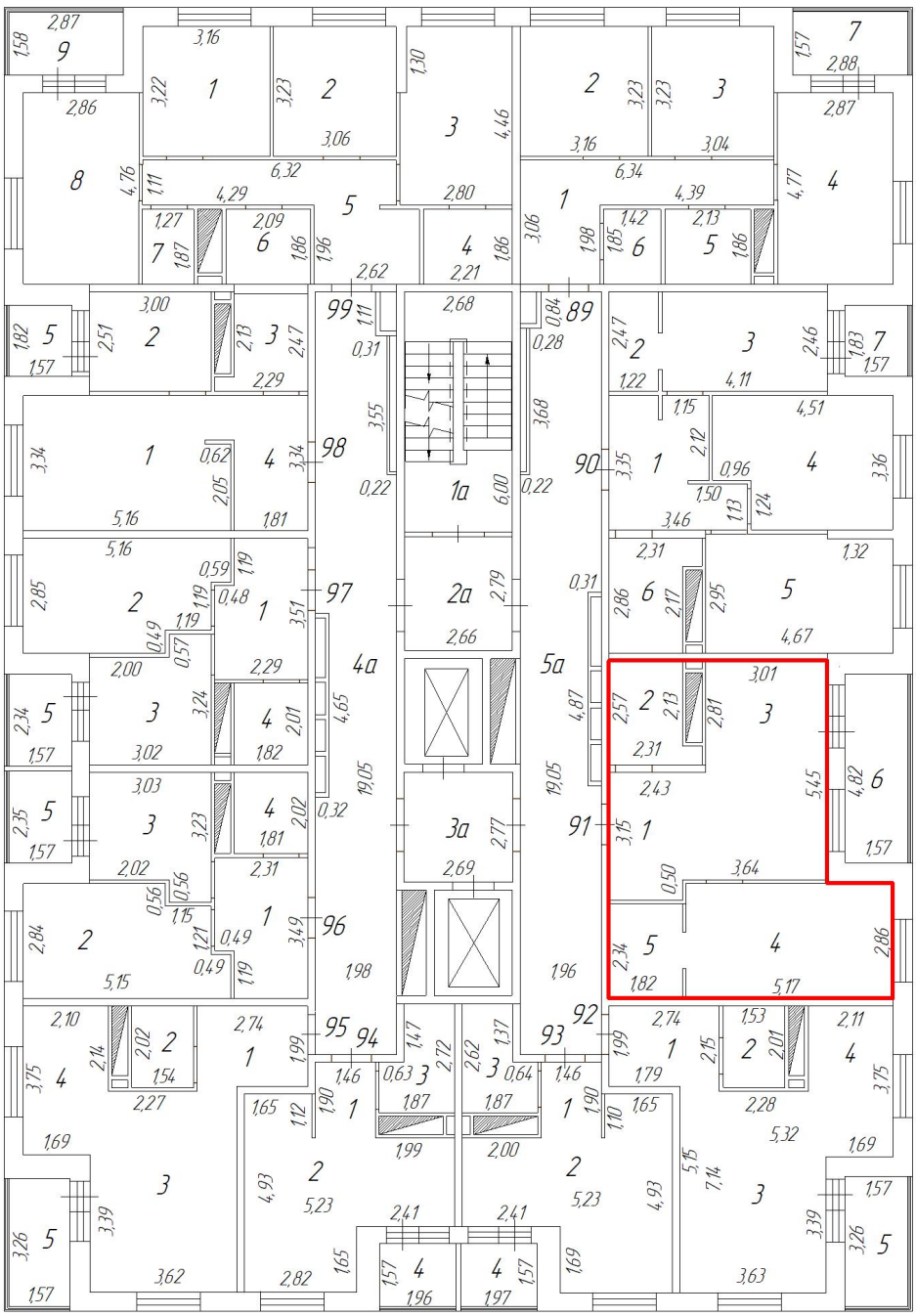

Масштаб: 1:200

Условные обозначения:



часть границы геометрической фигуры вновь образованного помещения

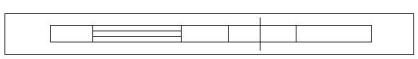

стена с окном и дверью

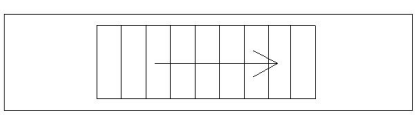

лестница

ТЕХНИЧЕСКИЙ ПЛАН ПОМЕЩЕНИЯ

План этажа

10 этаж

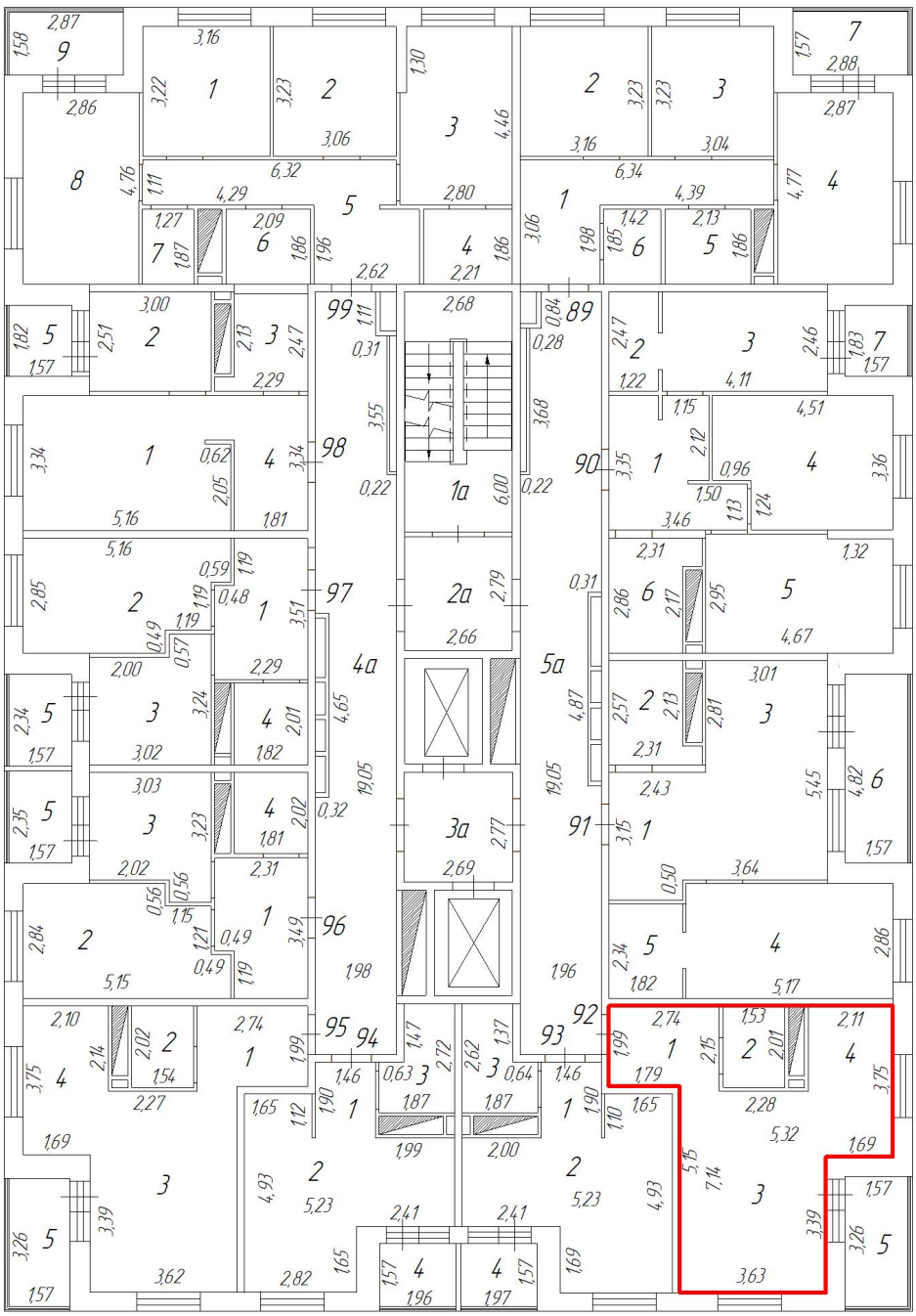

Масштаб: 1:200

Условные обозначения:



часть границы геометрической фигуры вновь образованного помещения

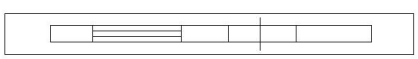

стена с окном и дверью

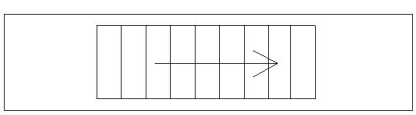

лестница

ТЕХНИЧЕСКИЙ ПЛАН ПОМЕЩЕНИЯ

План этажа

10 этаж

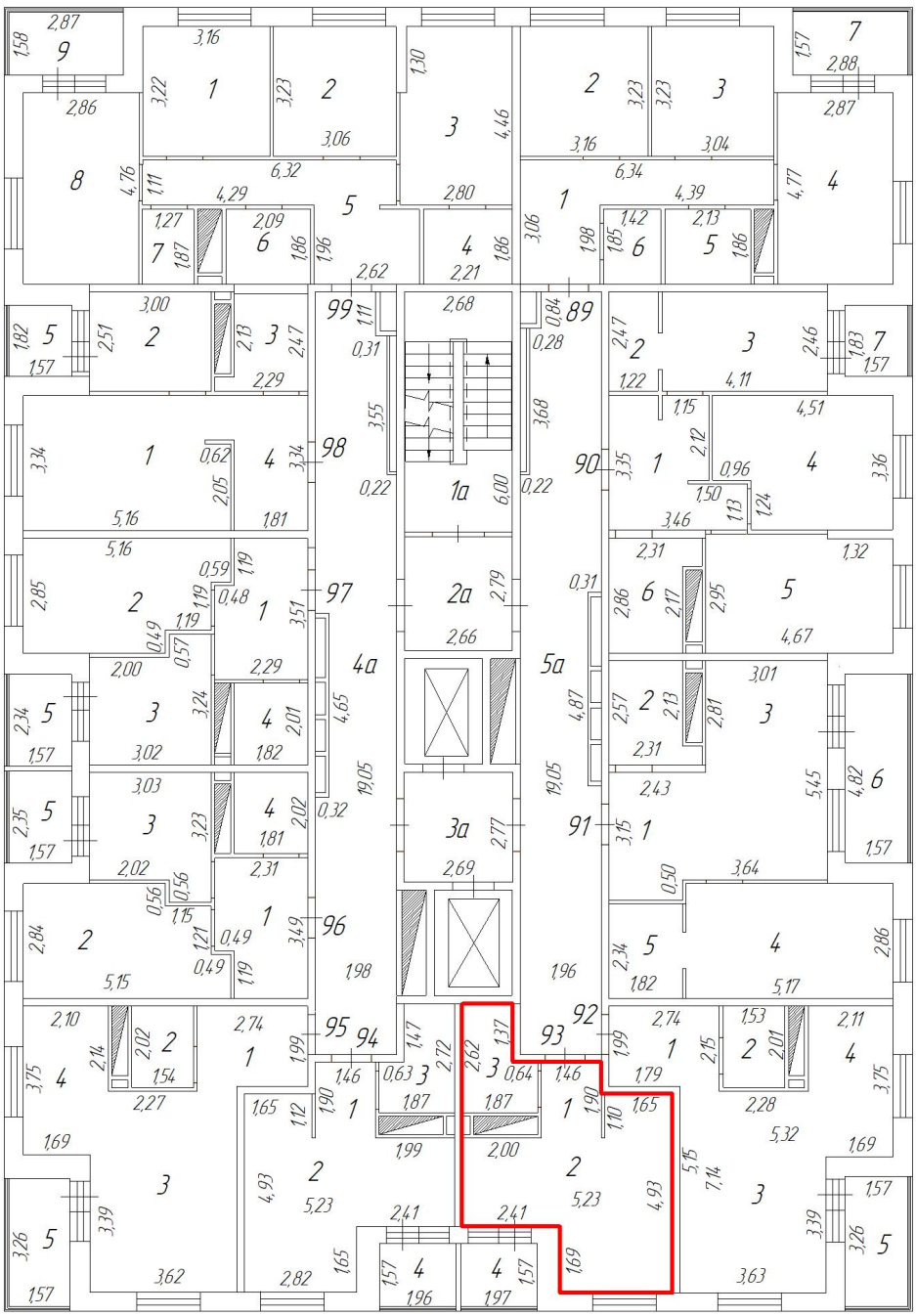

Масштаб: 1:200

Условные обозначения:

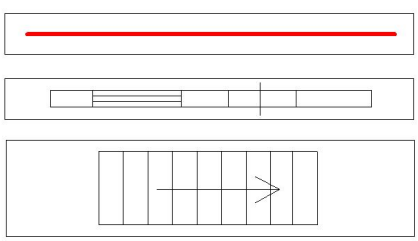

часть границы геометрической фигуры вновь образованного помещения

стена с окном и дверью

лестница

ТЕХНИЧЕСКИЙ ПЛАН ПОМЕЩЕНИЯ

План этажа

10 этаж

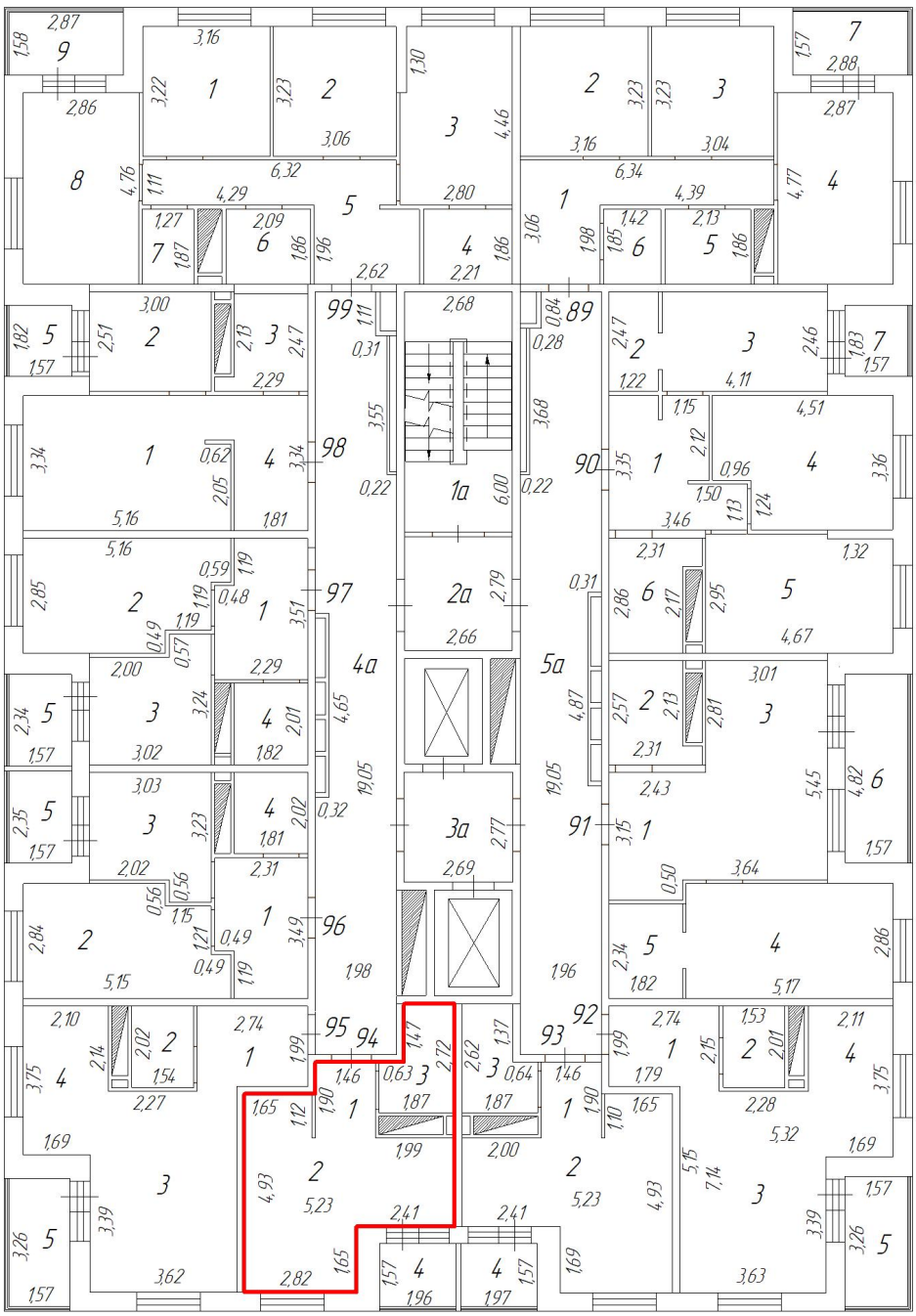

Масштаб: 1:200

Условные обозначения:



часть границы геометрической фигуры вновь образованного помещения

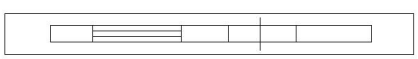

стена с окном и дверью

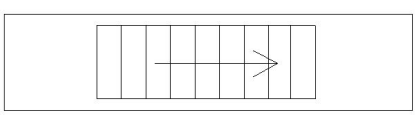

лестница

ТЕХНИЧЕСКИЙ ПЛАН ПОМЕЩЕНИЯ

План этажа

10 этаж

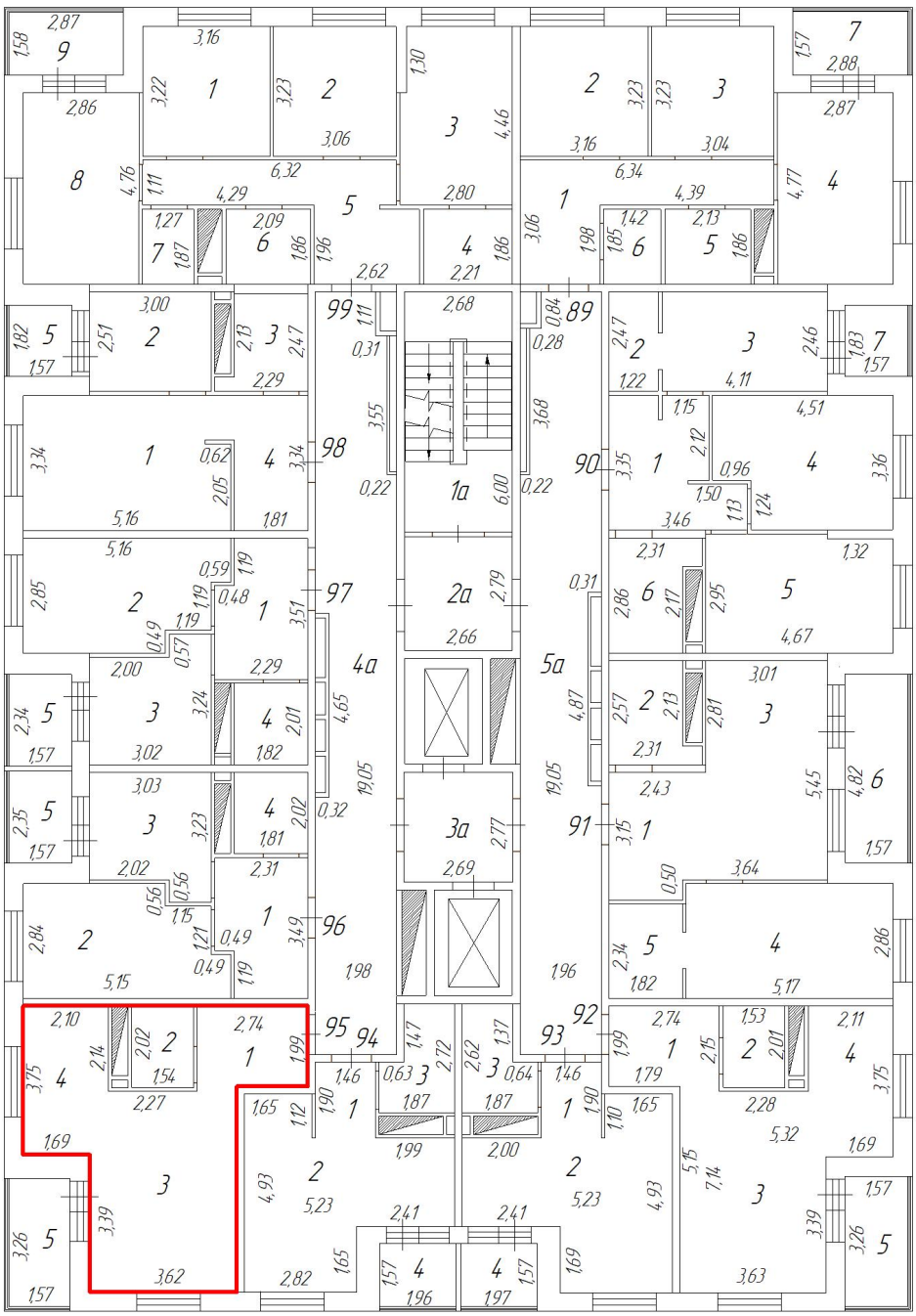

Масштаб: 1:200

Условные обозначения:



часть границы геометрической фигуры вновь образованного помещения

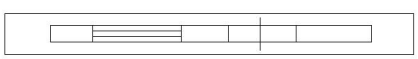

стена с окном и дверью

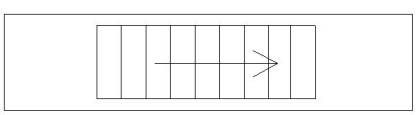

лестница

ТЕХНИЧЕСКИЙ ПЛАН ПОМЕЩЕНИЯ

План этажа

10 этаж

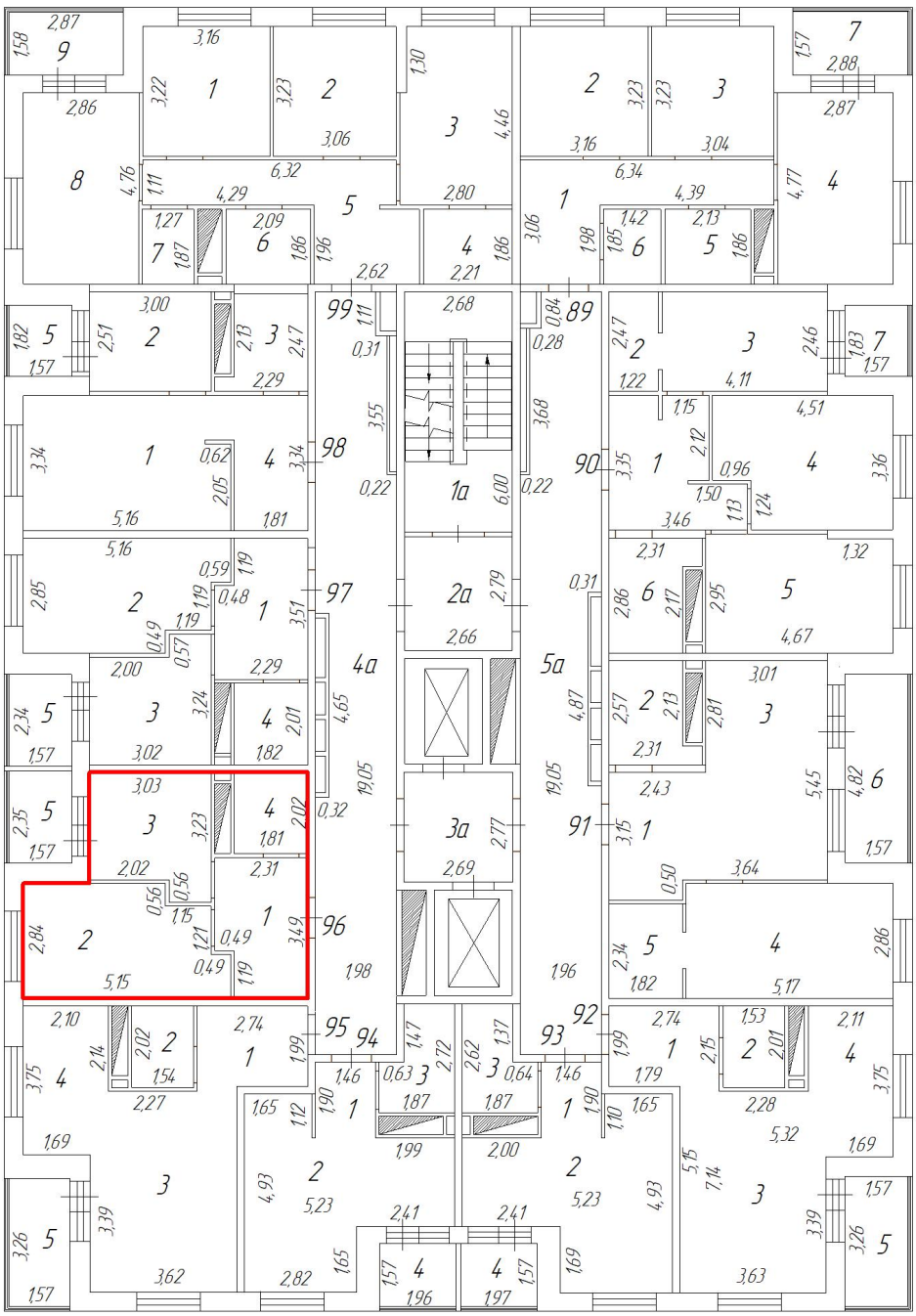

Масштаб: 1:200

Условные обозначения:



часть границы геометрической фигуры вновь образованного помещения

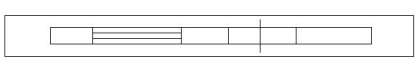

стена с окном и дверью

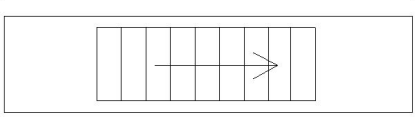

лестница

ТЕХНИЧЕСКИЙ ПЛАН ПОМЕЩЕНИЯ

План этажа

10 этаж

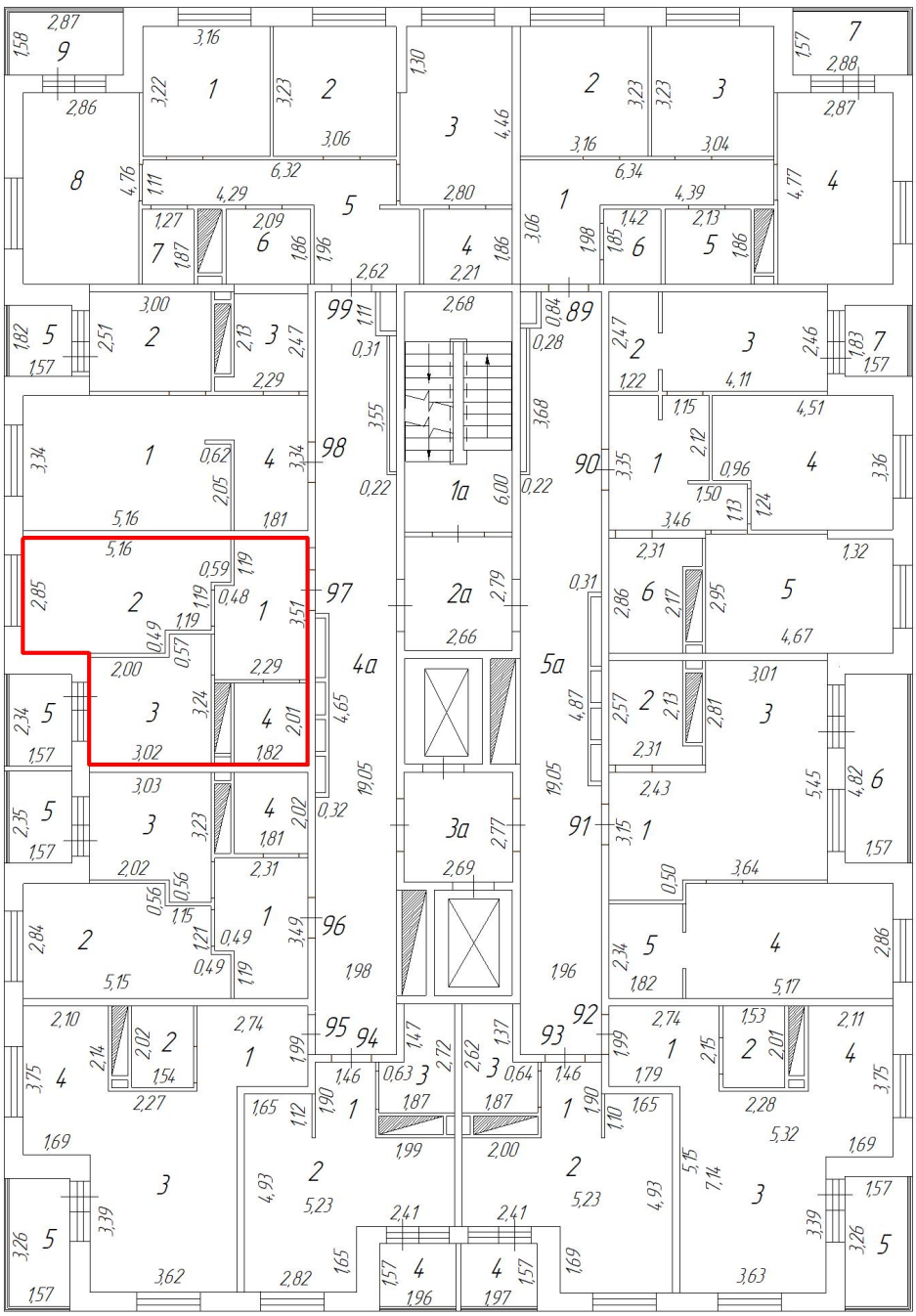

Масштаб: 1:200

Условные обозначения:

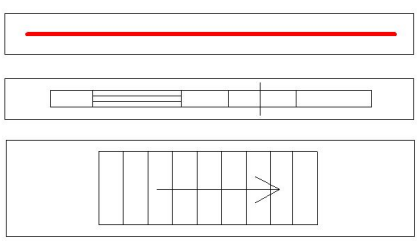

часть границы геометрической фигуры вновь образованного помещения

стена с окном и дверью

лестница

ТЕХНИЧЕСКИЙ ПЛАН ПОМЕЩЕНИЯ

План этажа

10 этаж

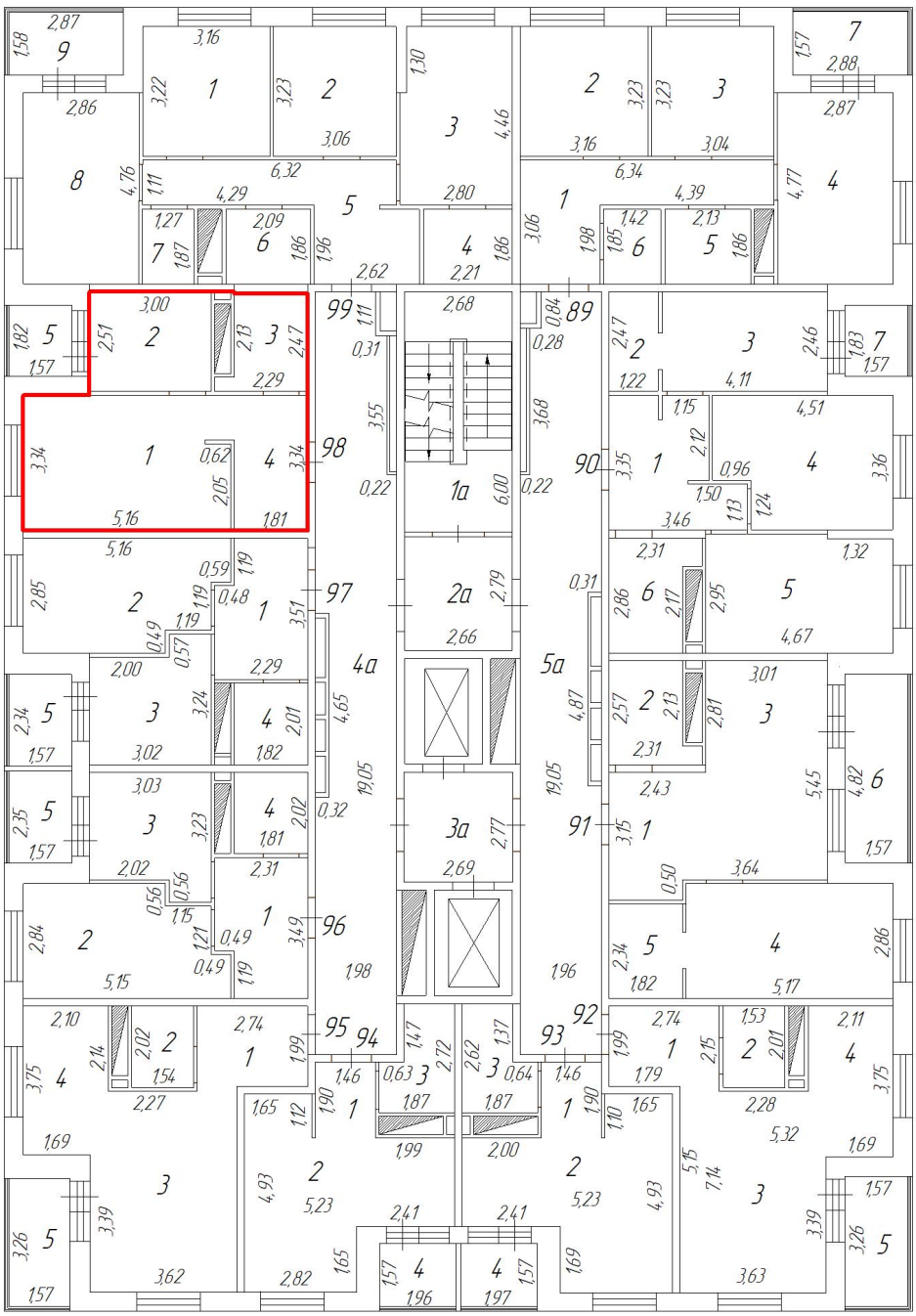

Масштаб: 1:200

Условные обозначения:

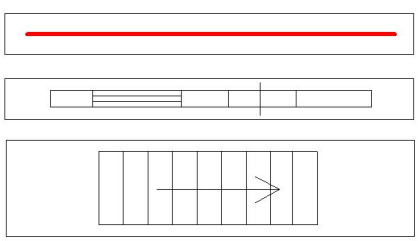

часть границы геометрической фигуры вновь образованного помещения

стена с окном и дверью

лестница

ТЕХНИЧЕСКИЙ ПЛАН ПОМЕЩЕНИЯ

План этажа

10 этаж

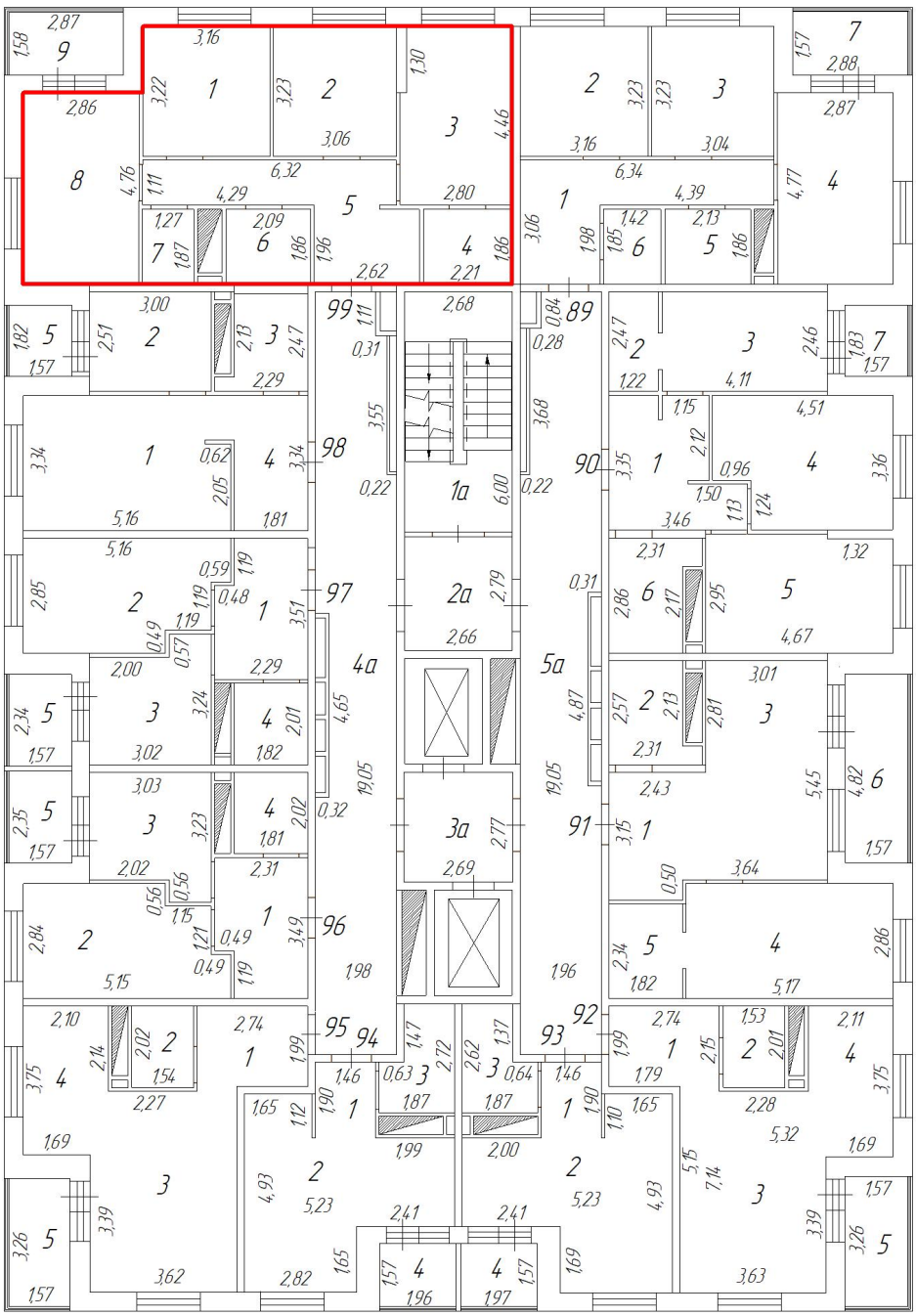

Масштаб: 1:200

Условные обозначения:

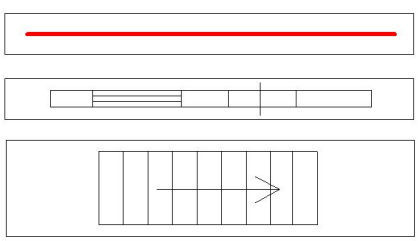

часть границы геометрической фигуры вновь образованного помещения

стена с окном и дверью

лестница

ТЕХНИЧЕСКИЙ ПЛАН ПОМЕЩЕНИЯ

План этажа

11 этаж

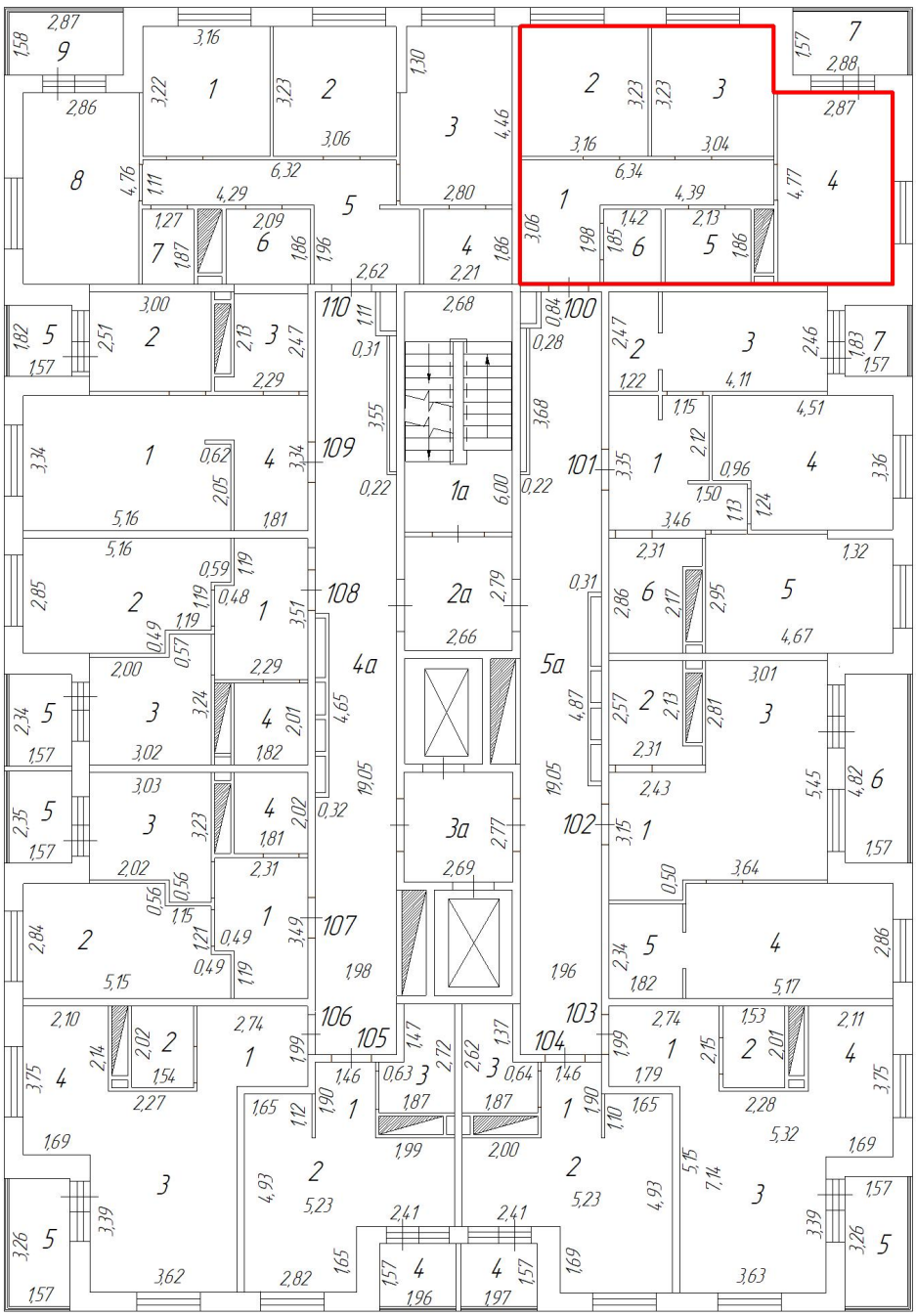

Масштаб: 1:200

Условные обозначения:

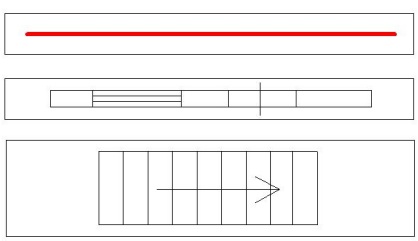

часть границы геометрической фигуры вновь образованного помещения

стена с окном и дверью

лестница

ТЕХНИЧЕСКИЙ ПЛАН ПОМЕЩЕНИЯ

План этажа

11 этаж

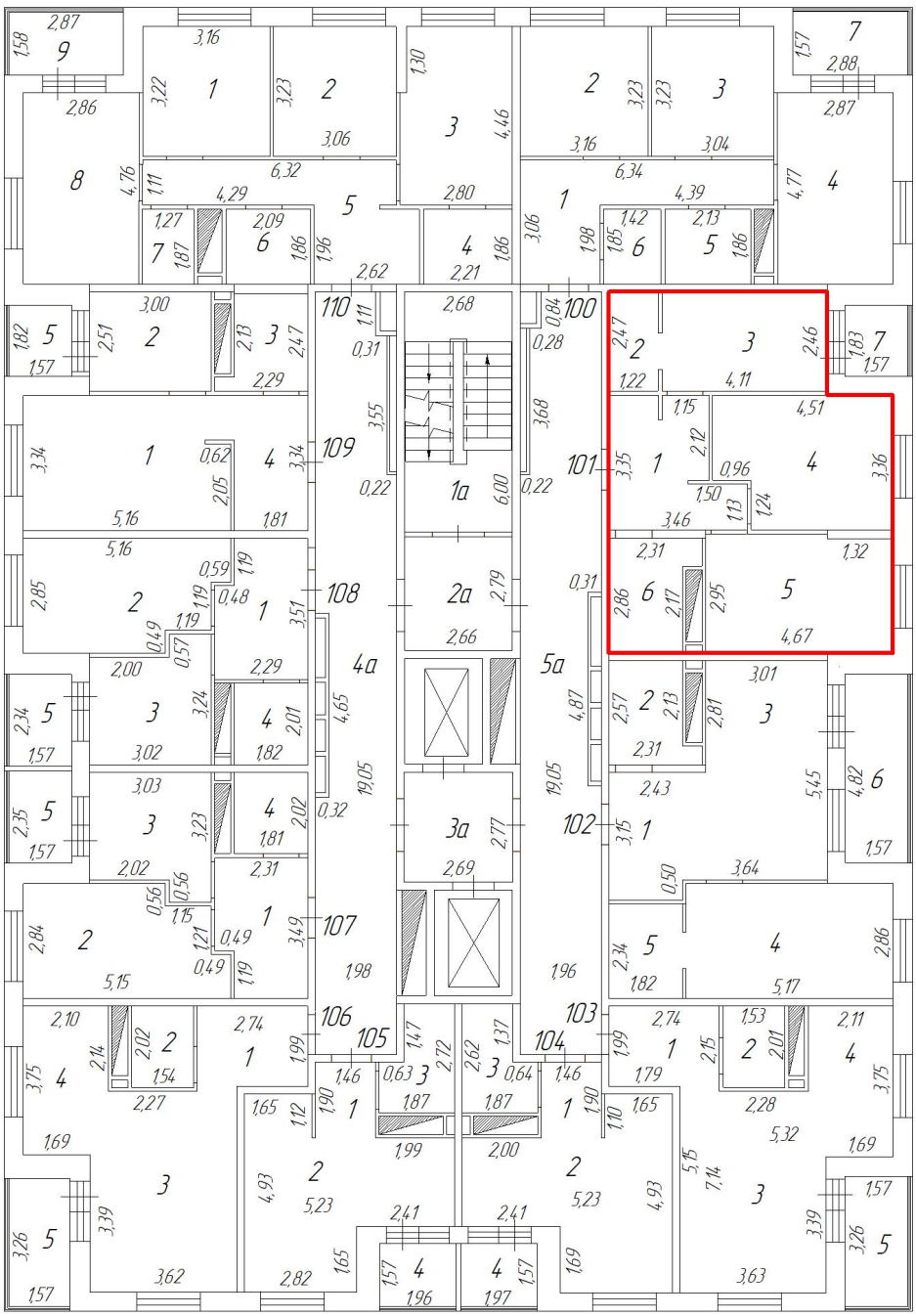

Масштаб: 1:200

Условные обозначения:

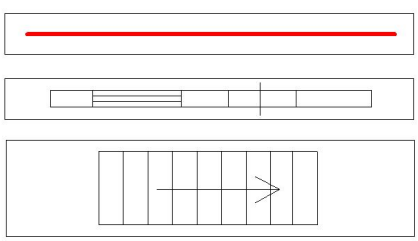

часть границы геометрической фигуры вновь образованного помещения

стена с окном и дверью

лестница

ТЕХНИЧЕСКИЙ ПЛАН ПОМЕЩЕНИЯ

План этажа

11 этаж

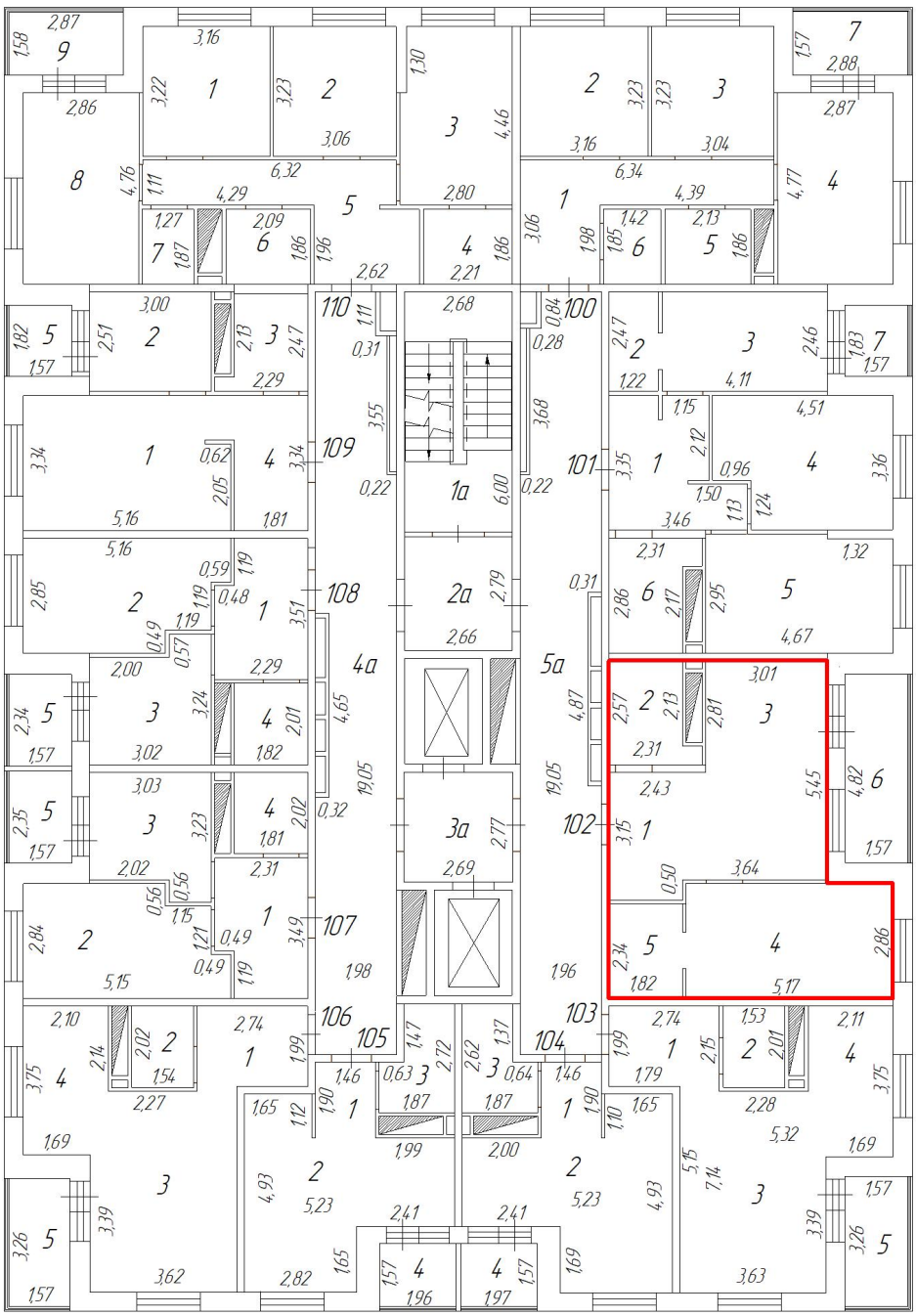

Масштаб: 1:200

Условные обозначения:



часть границы геометрической фигуры вновь образованного помещения

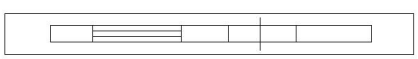

стена с окном и дверью

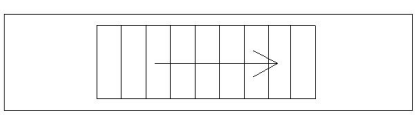

лестница

ТЕХНИЧЕСКИЙ ПЛАН ПОМЕЩЕНИЯ

План этажа

11 этаж

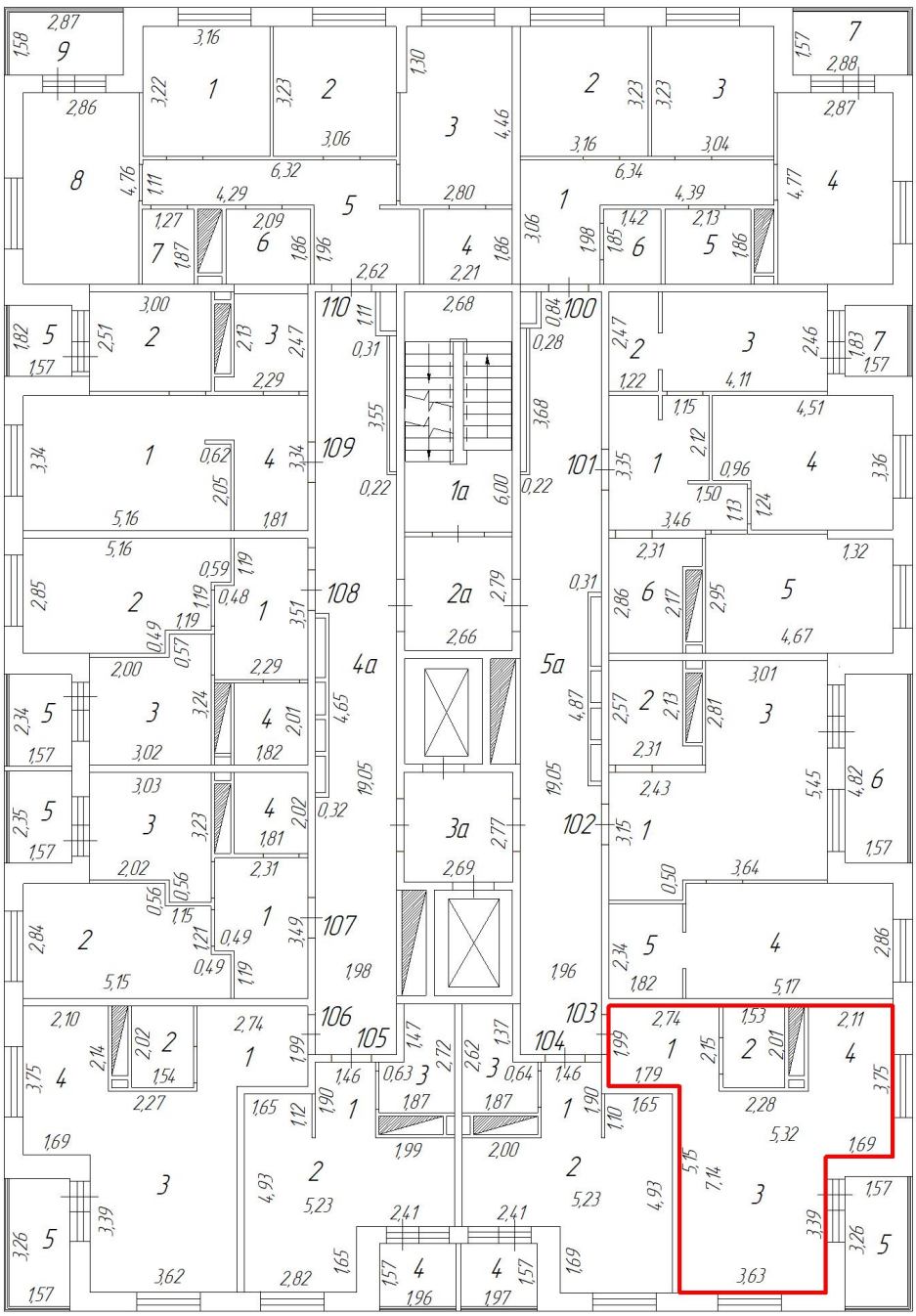

Масштаб: 1:200

Условные обозначения:



часть границы геометрической фигуры вновь образованного помещения

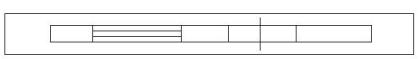

стена с окном и дверью

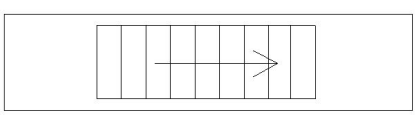

лестница

ТЕХНИЧЕСКИЙ ПЛАН ПОМЕЩЕНИЯ

План этажа

11 этаж

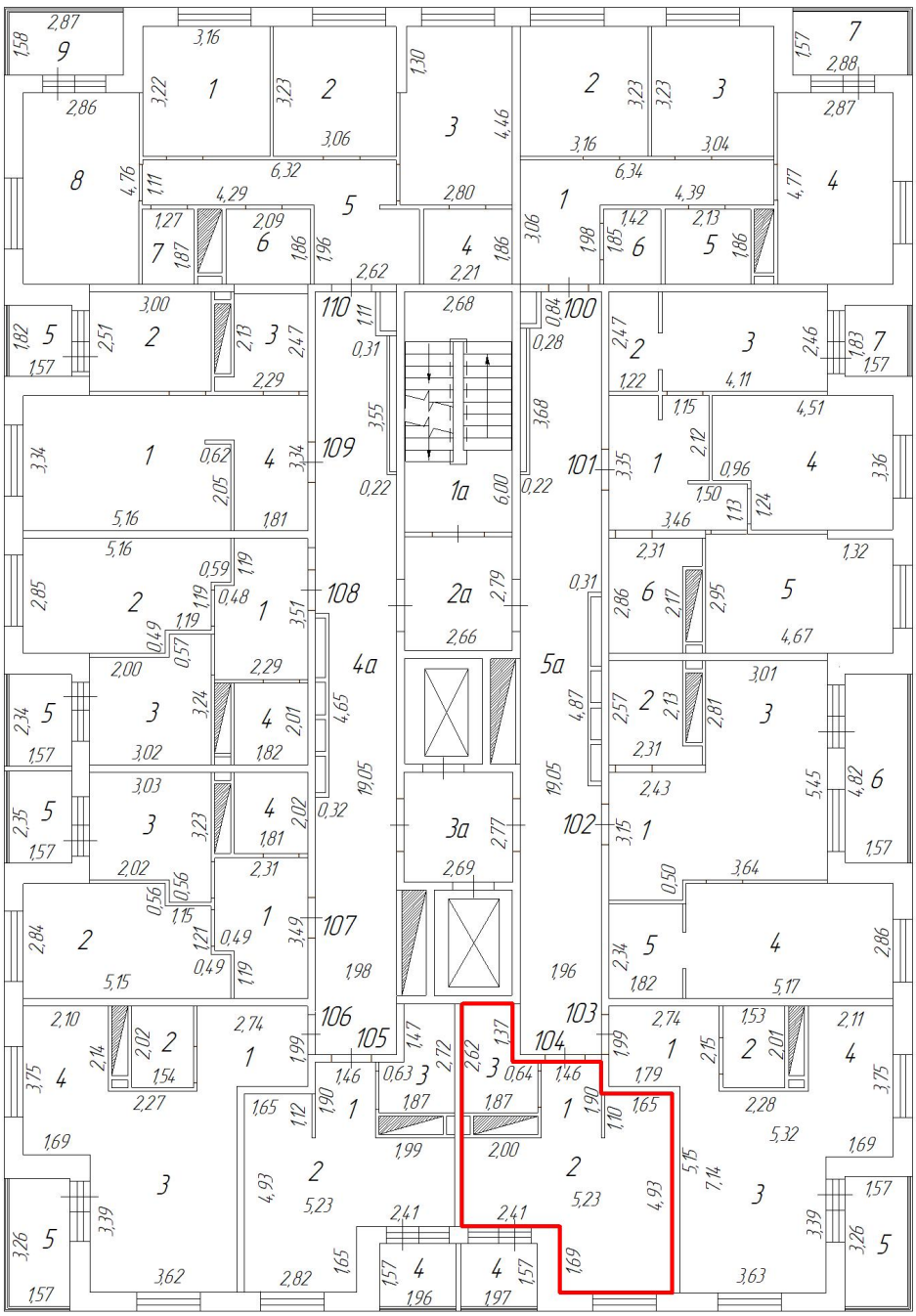

Масштаб: 1:200

Условные обозначения:

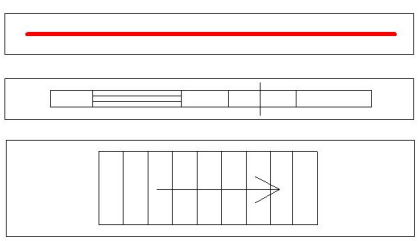

часть границы геометрической фигуры вновь образованного помещения

стена с окном и дверью

лестница

ТЕХНИЧЕСКИЙ ПЛАН ПОМЕЩЕНИЯ

План этажа

11 этаж

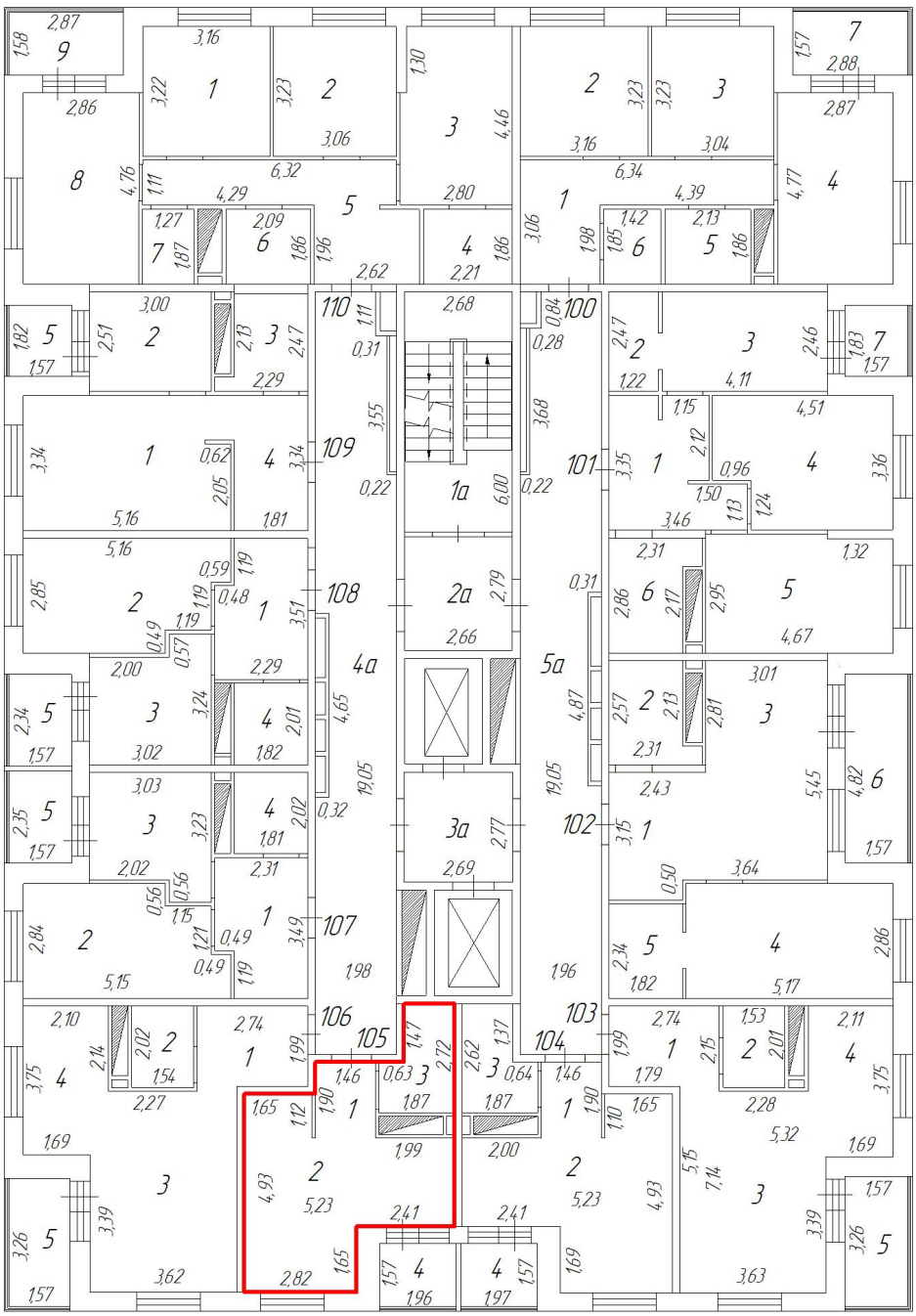

Масштаб: 1:200

Условные обозначения:

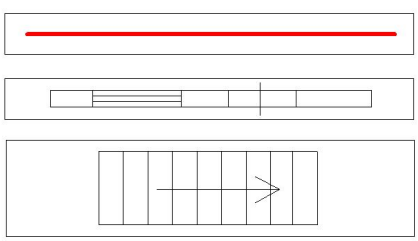

часть границы геометрической фигуры вновь образованного помещения

стена с окном и дверью

лестница

ТЕХНИЧЕСКИЙ ПЛАН ПОМЕЩЕНИЯ

План этажа

11 этаж

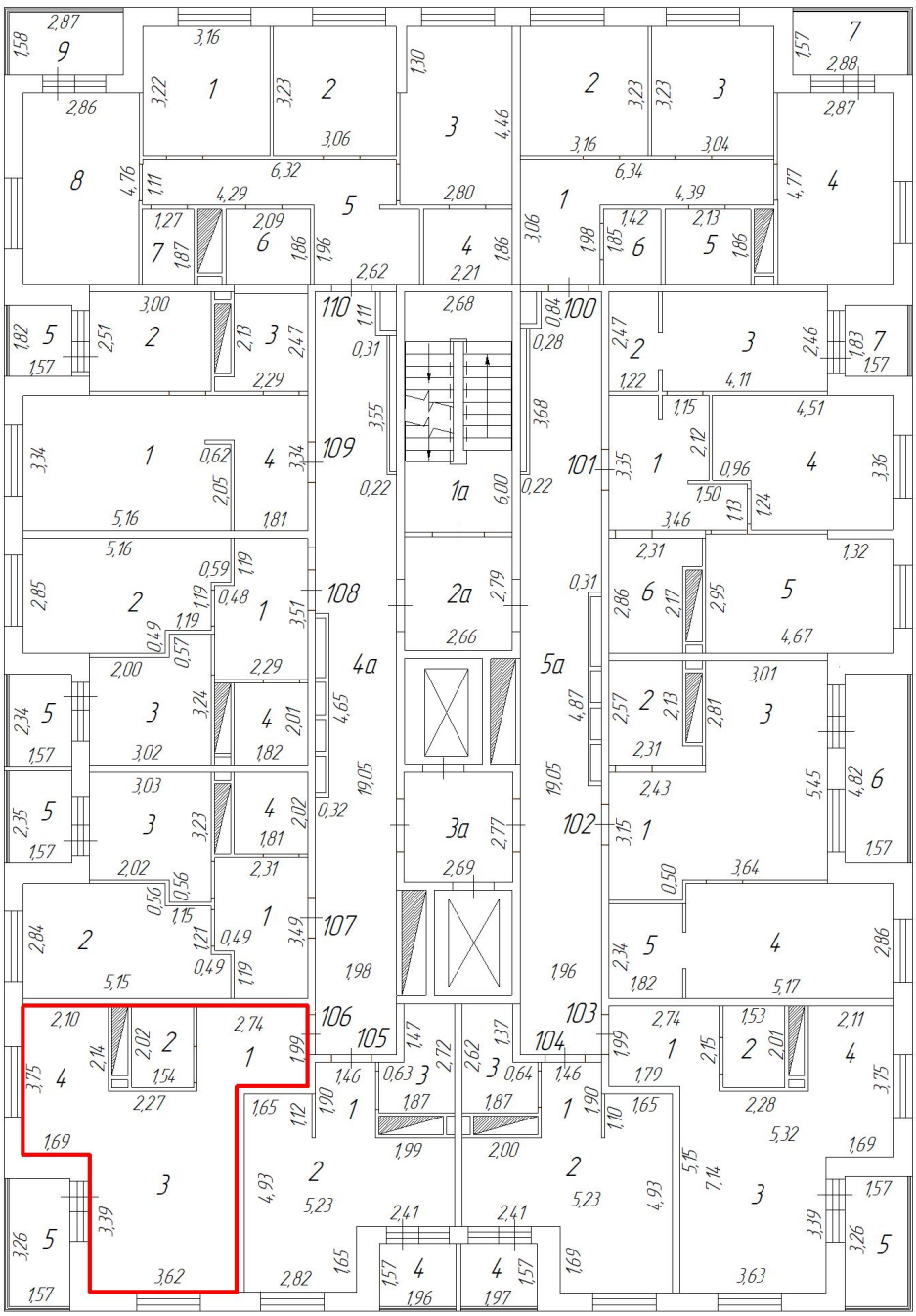

Масштаб: 1:200

Условные обозначения:

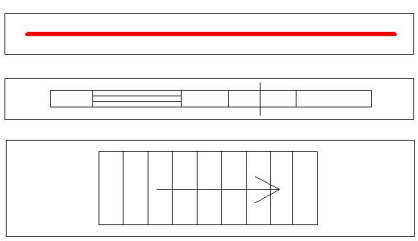

часть границы геометрической фигуры вновь образованного помещения

стена с окном и дверью

лестница

ТЕХНИЧЕСКИЙ ПЛАН ПОМЕЩЕНИЯ

План этажа

11 этаж

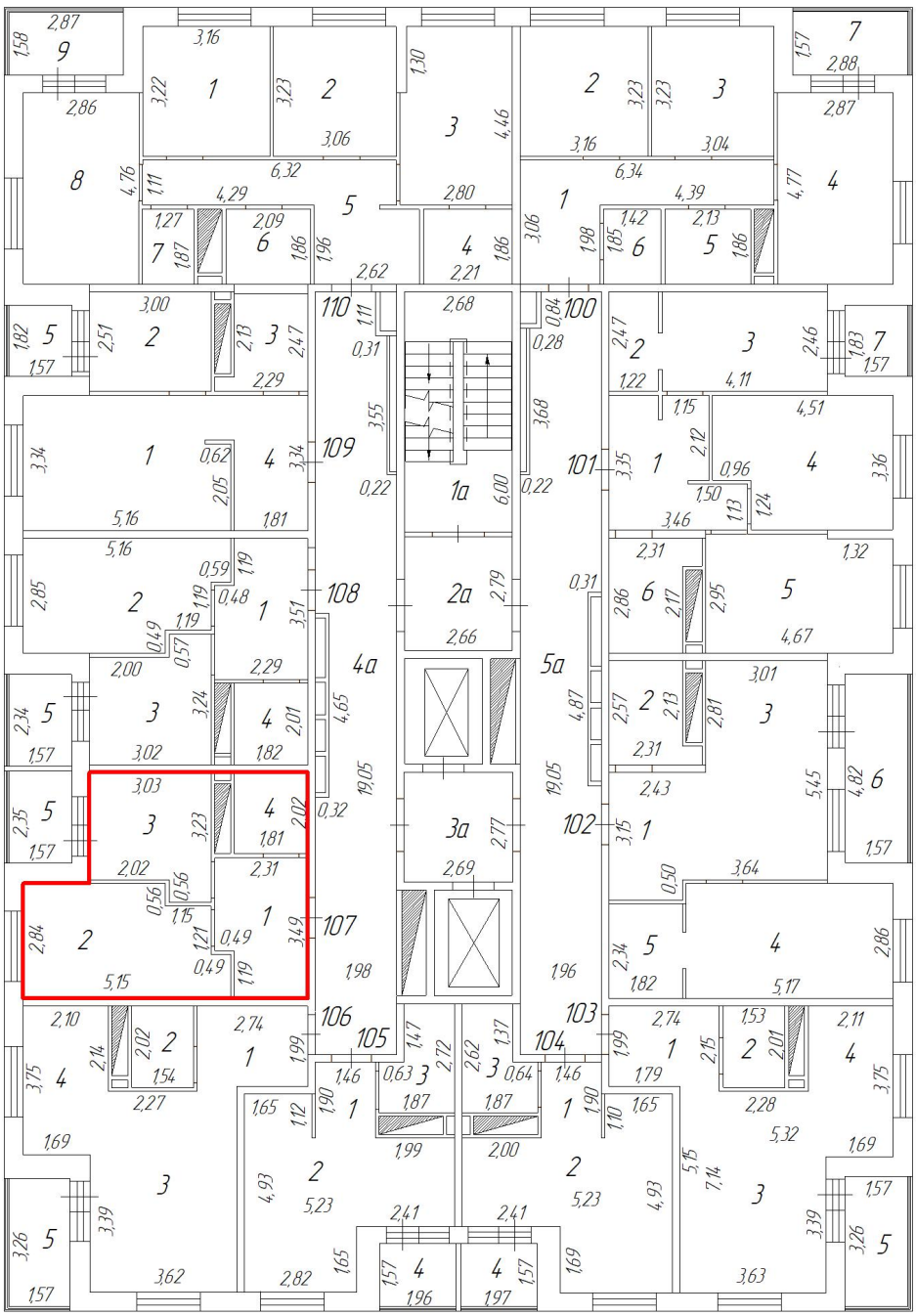

Масштаб: 1:200

Условные обозначения:



часть границы геометрической фигуры вновь образованного помещения

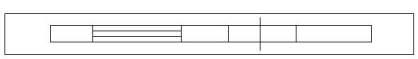

стена с окном и дверью

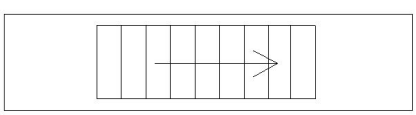

лестница

ТЕХНИЧЕСКИЙ ПЛАН ПОМЕЩЕНИЯ

План этажа

11 этаж

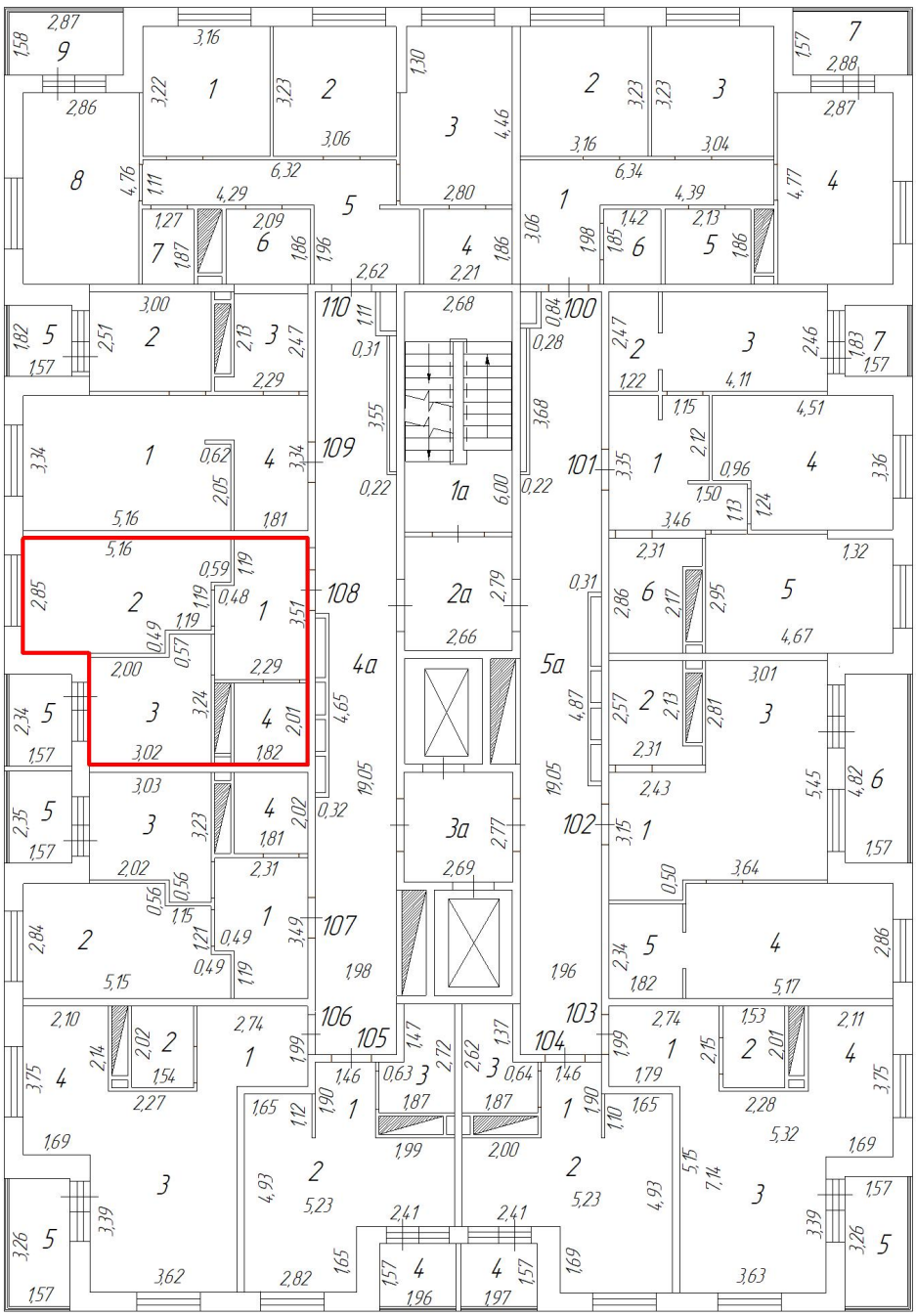

Масштаб: 1:200

Условные обозначения:

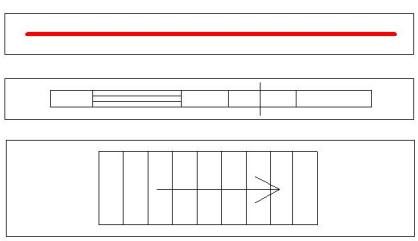

часть границы геометрической фигуры вновь образованного помещения

стена с окном и дверью

лестница

ТЕХНИЧЕСКИЙ ПЛАН ПОМЕЩЕНИЯ

План этажа

11 этаж

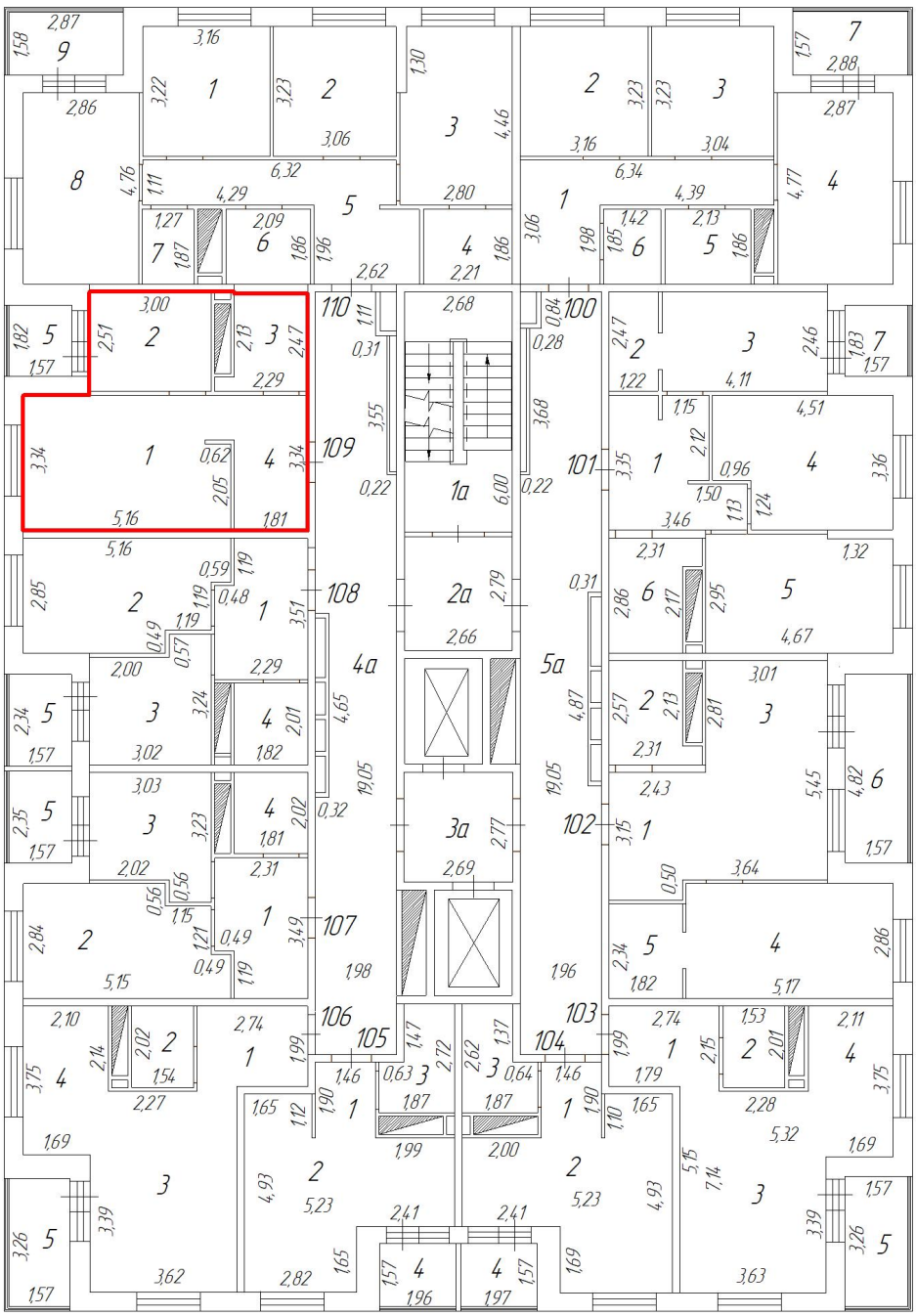

Масштаб: 1:200

Условные обозначения:

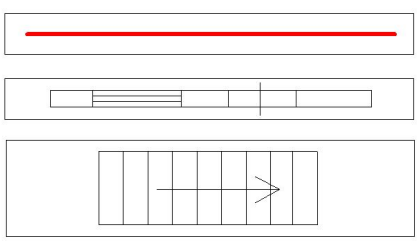

часть границы геометрической фигуры вновь образованного помещения

стена с окном и дверью

лестница

ТЕХНИЧЕСКИЙ ПЛАН ПОМЕЩЕНИЯ

План этажа

11 этаж

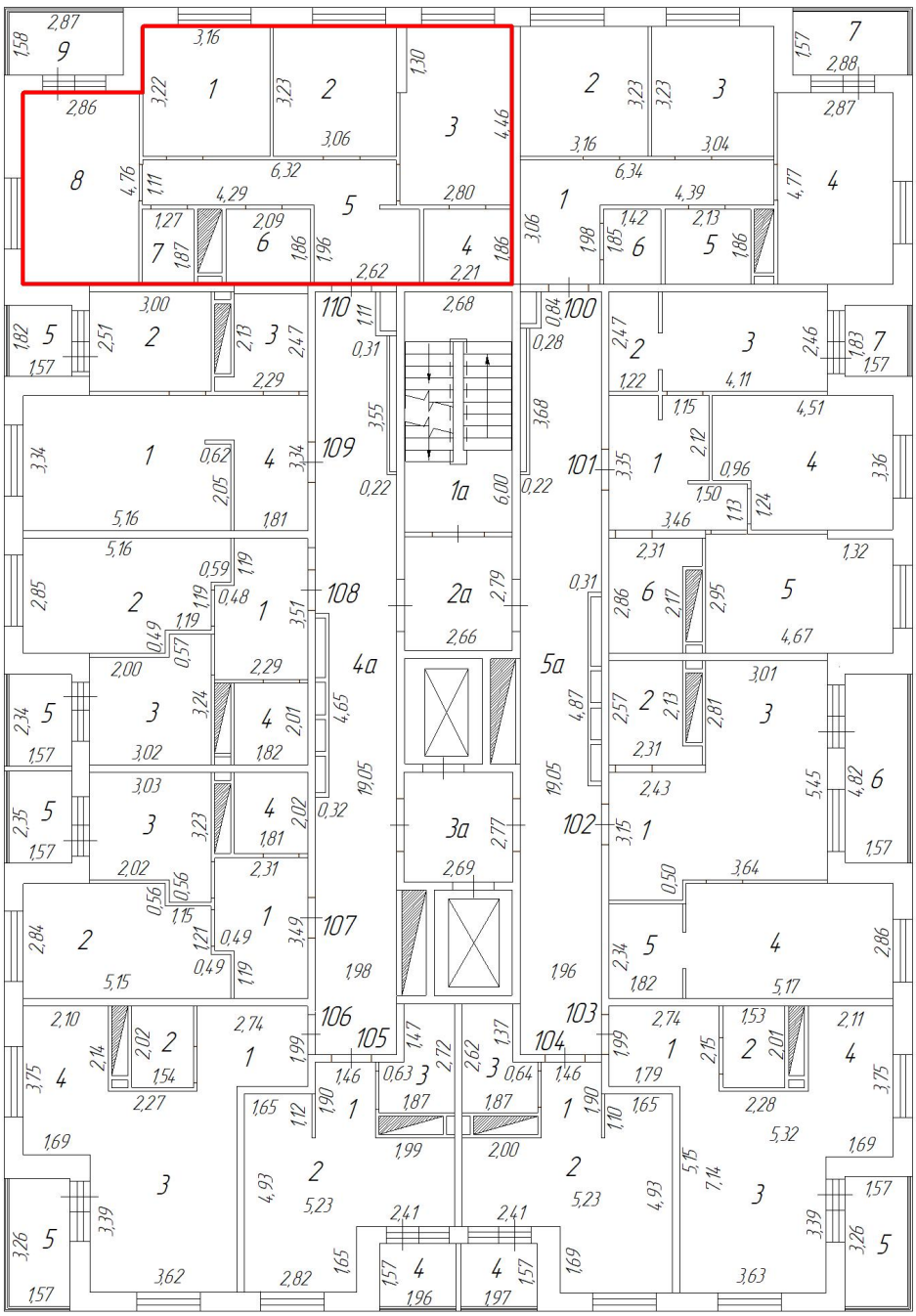

Масштаб: 1:200

Условные обозначения:

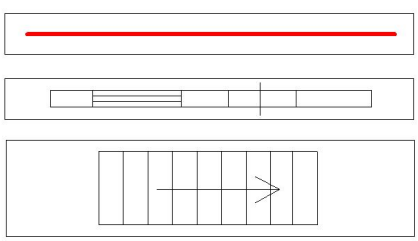

часть границы геометрической фигуры вновь образованного помещения

стена с окном и дверью

лестница

ТЕХНИЧЕСКИЙ ПЛАН ПОМЕЩЕНИЯ

План этажа

12 этаж

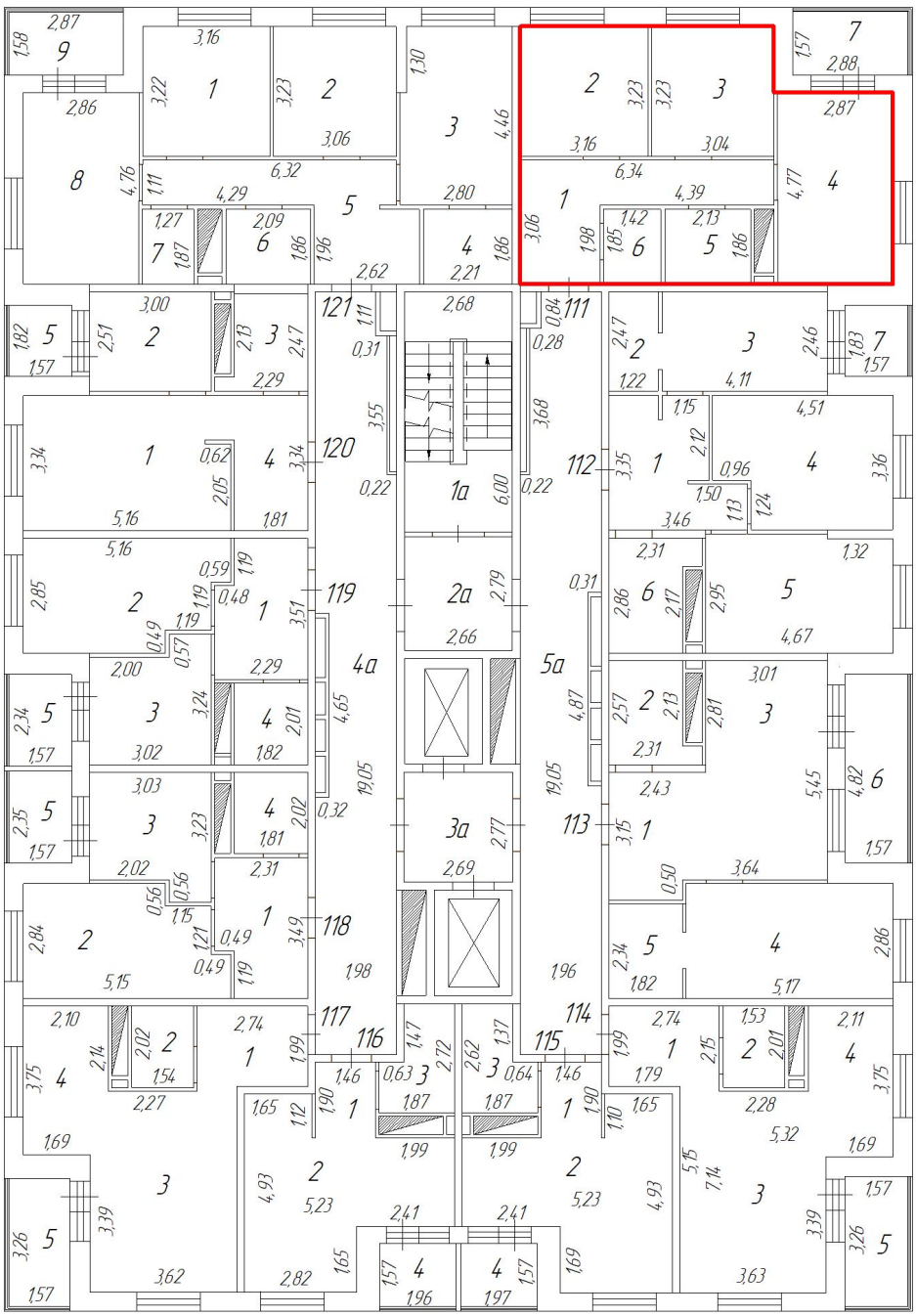

Масштаб: 1:200

Условные обозначения:



часть границы геометрической фигуры вновь образованного помещения

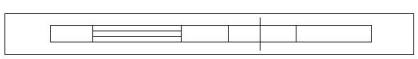

стена с окном и дверью

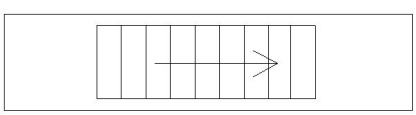

лестница

ТЕХНИЧЕСКИЙ ПЛАН ПОМЕЩЕНИЯ

План этажа

12 этаж

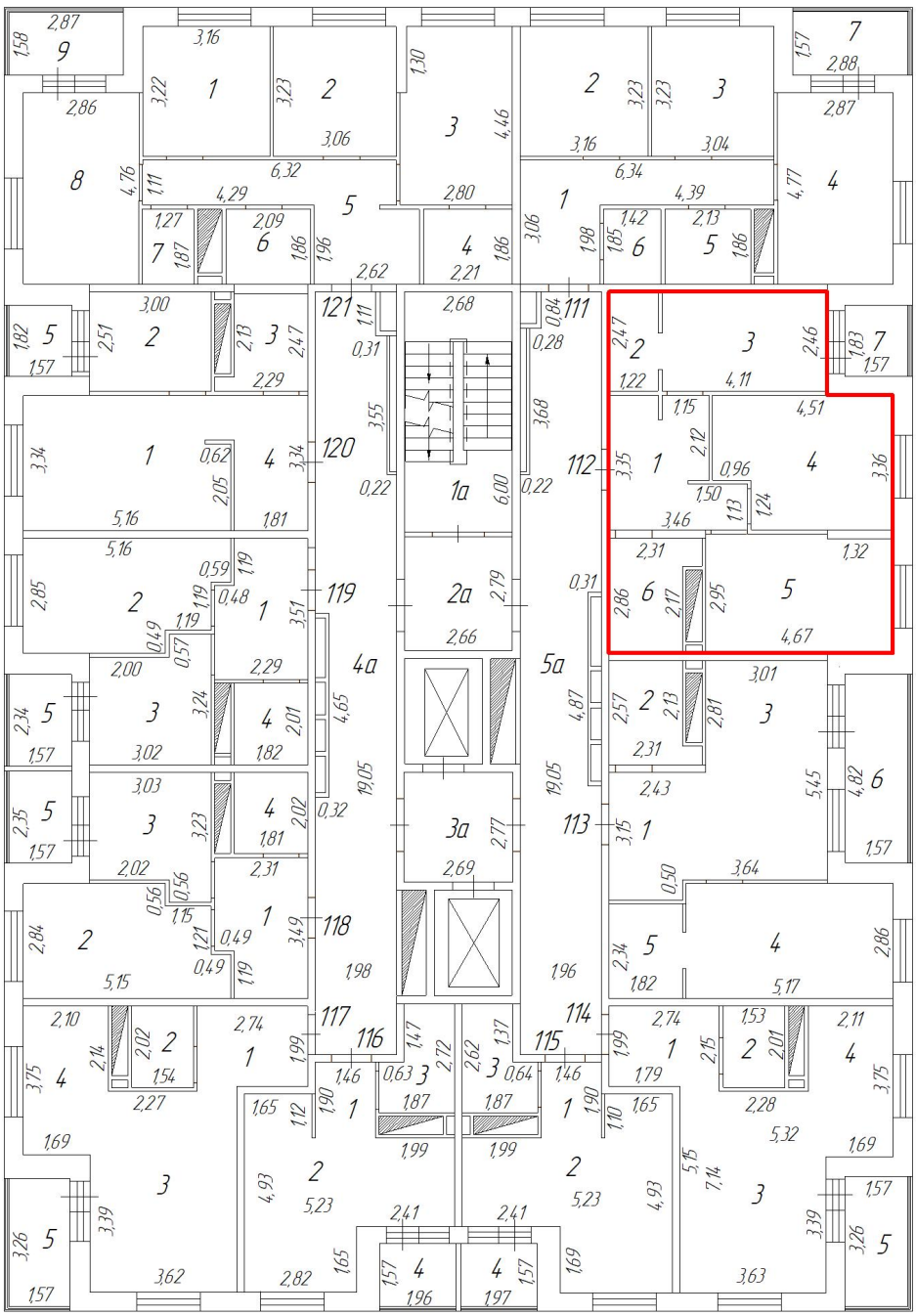

Масштаб: 1:200

Условные обозначения:

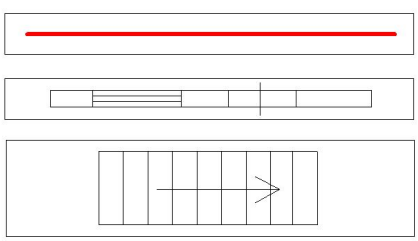

часть границы геометрической фигуры вновь образованного помещения

стена с окном и дверью

лестница

ТЕХНИЧЕСКИЙ ПЛАН ПОМЕЩЕНИЯ

План этажа

12 этаж

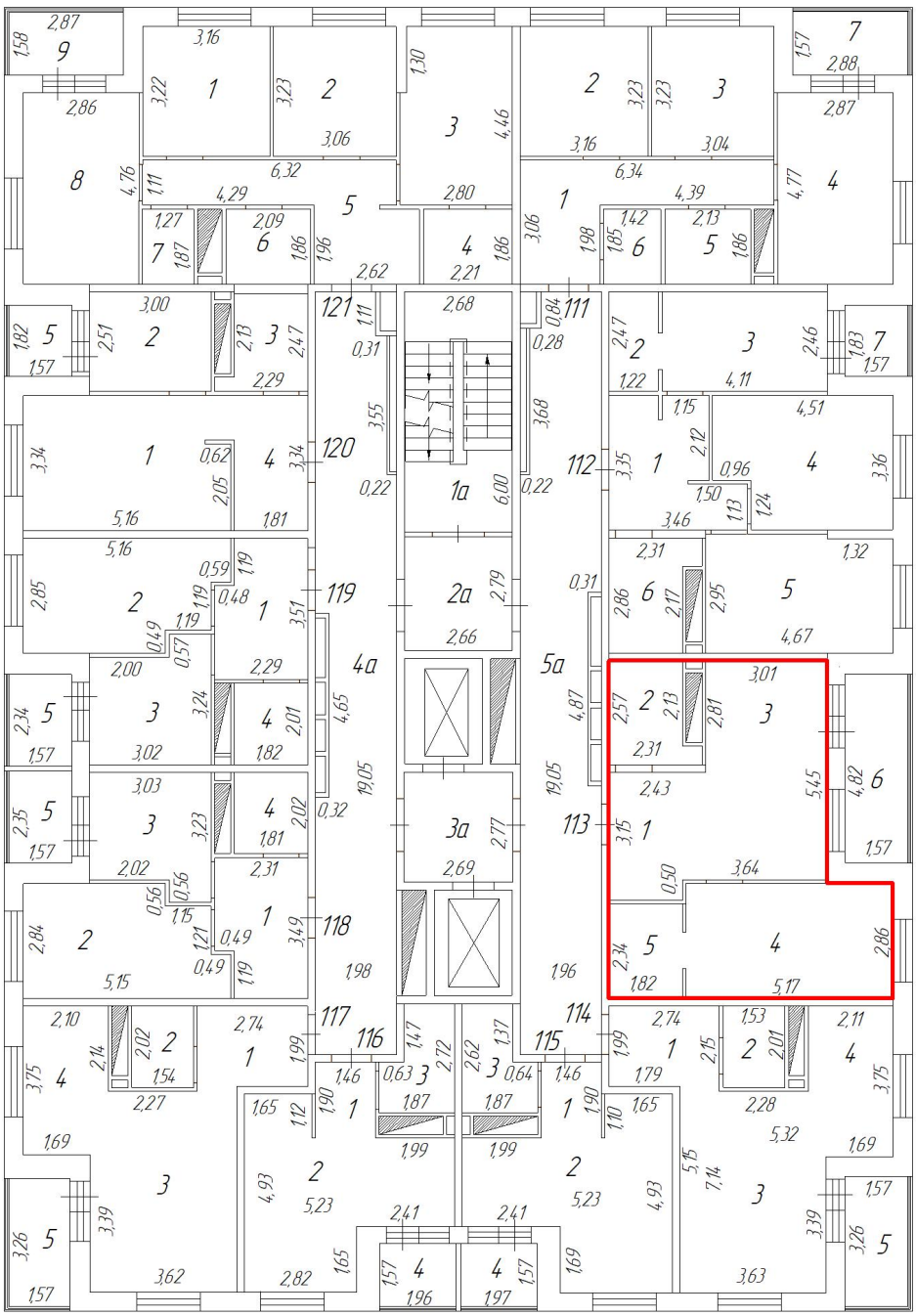

Масштаб: 1:200

Условные обозначения:

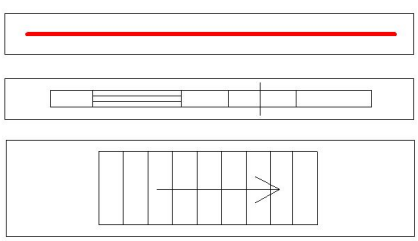

часть границы геометрической фигуры вновь образованного помещения

стена с окном и дверью

лестница

ТЕХНИЧЕСКИЙ ПЛАН ПОМЕЩЕНИЯ

План этажа

12 этаж

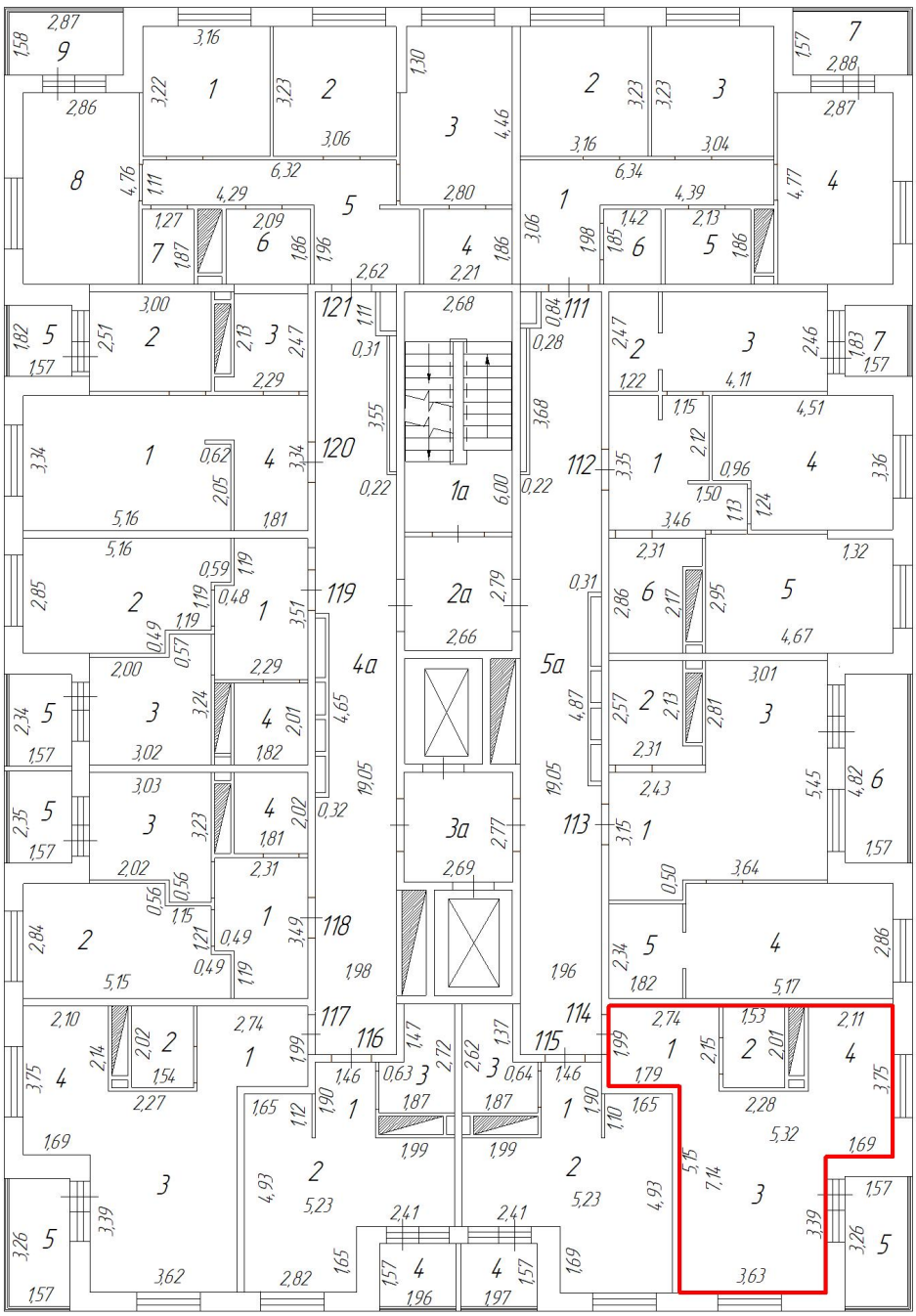

Масштаб: 1:200

Условные обозначения:



часть границы геометрической фигуры вновь образованного помещения

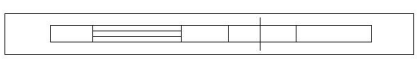

стена с окном и дверью

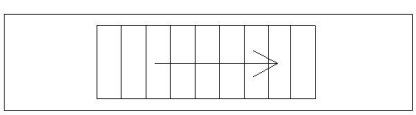

лестница

ТЕХНИЧЕСКИЙ ПЛАН ПОМЕЩЕНИЯ

План этажа

12 этаж

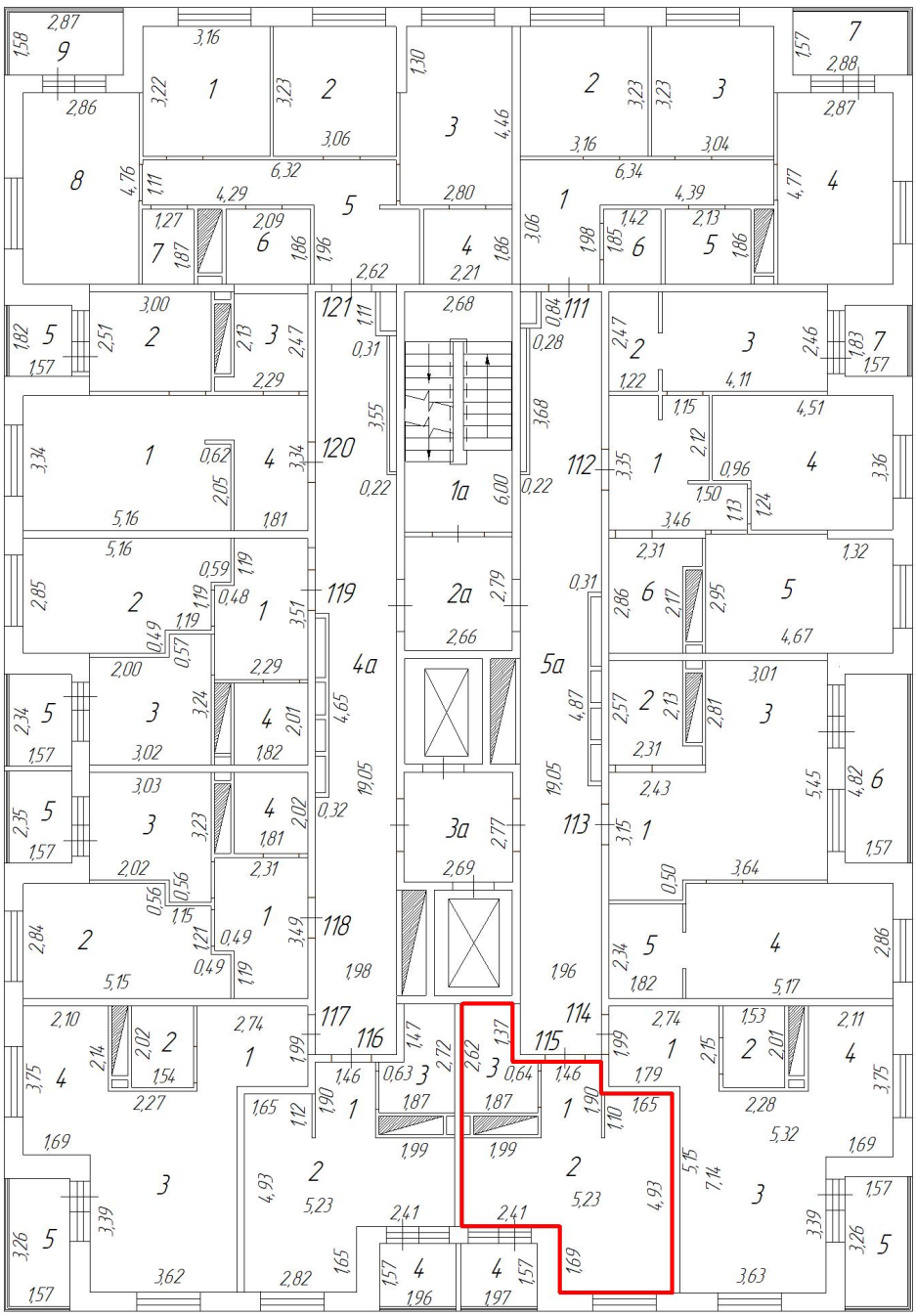

Масштаб: 1:200

Условные обозначения:

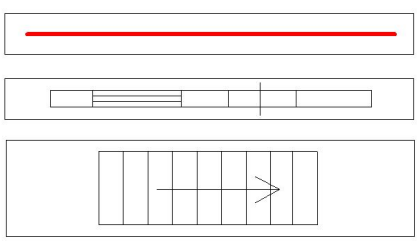

часть границы геометрической фигуры вновь образованного помещения

стена с окном и дверью

лестница

ТЕХНИЧЕСКИЙ ПЛАН ПОМЕЩЕНИЯ

План этажа

12 этаж

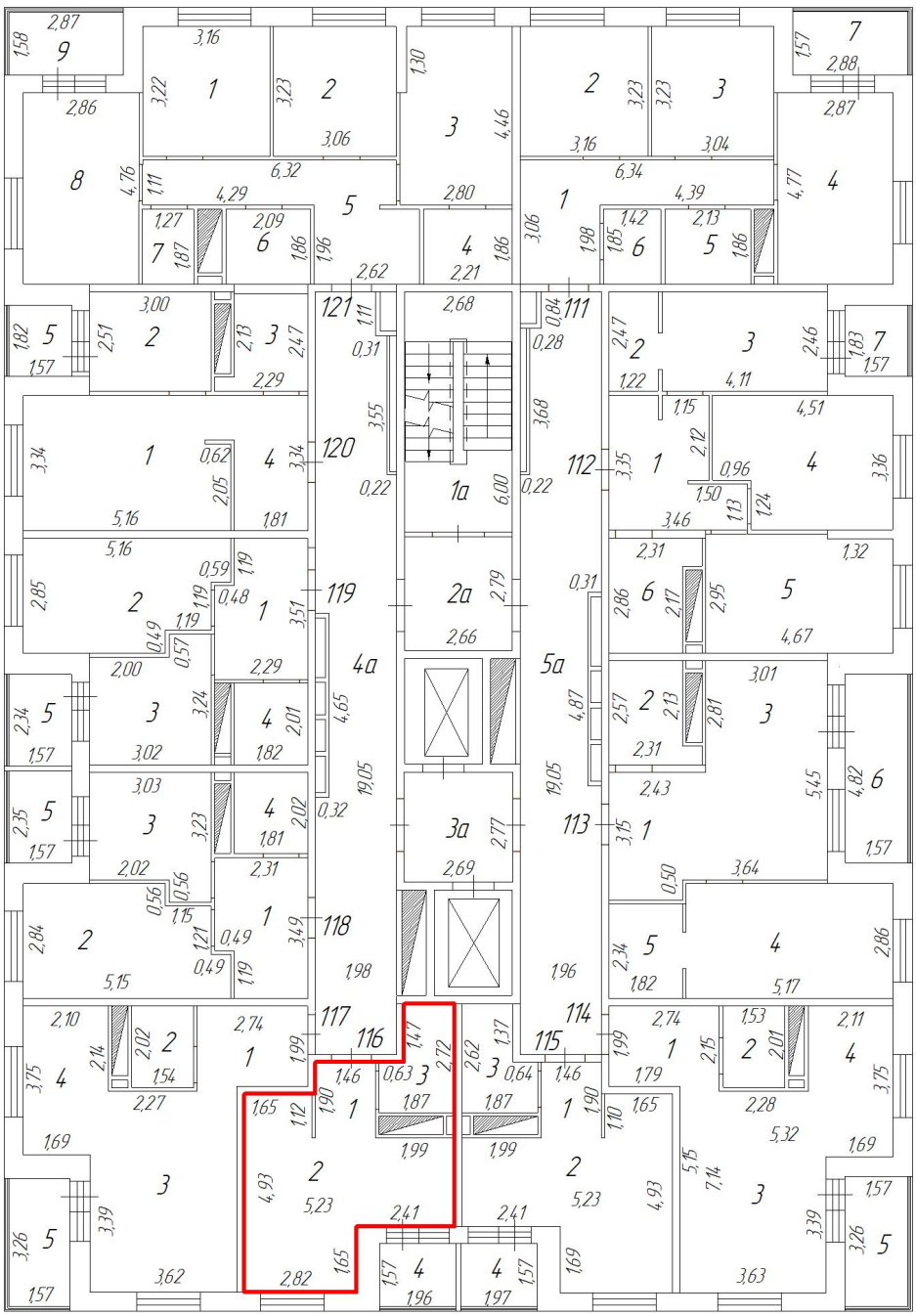

Масштаб: 1:200

Условные обозначения:

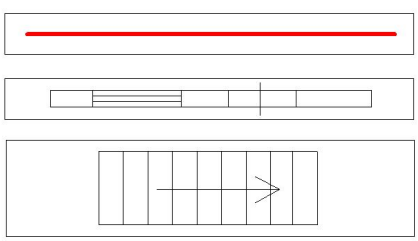

часть границы геометрической фигуры вновь образованного помещения

стена с окном и дверью

лестница

ТЕХНИЧЕСКИЙ ПЛАН ПОМЕЩЕНИЯ

План этажа

12 этаж

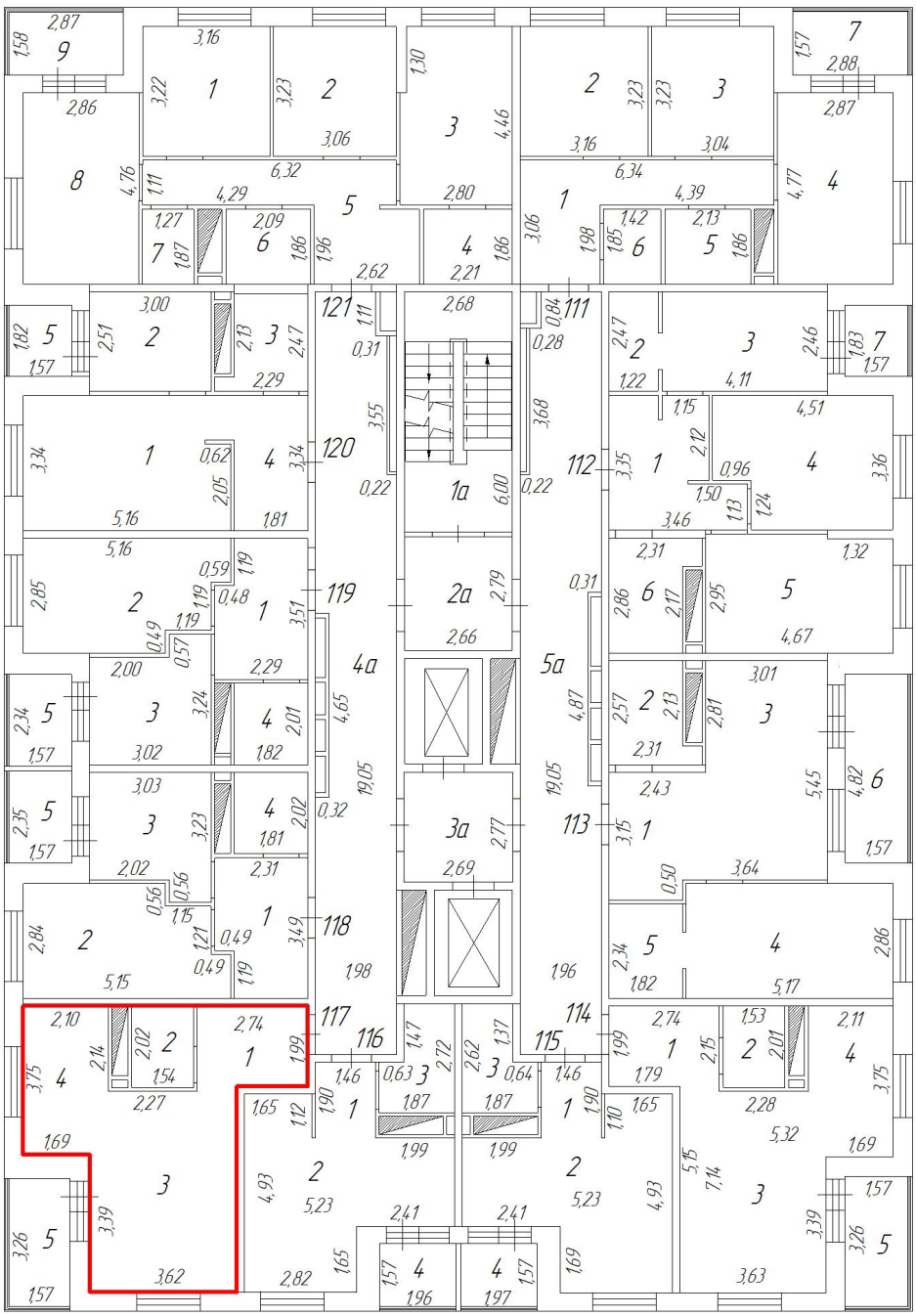

Масштаб: 1:200

Условные обозначения:



часть границы геометрической фигуры вновь образованного помещения

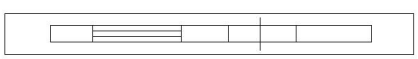

стена с окном и дверью

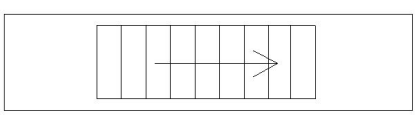

лестница

ТЕХНИЧЕСКИЙ ПЛАН ПОМЕЩЕНИЯ

План этажа

12 этаж

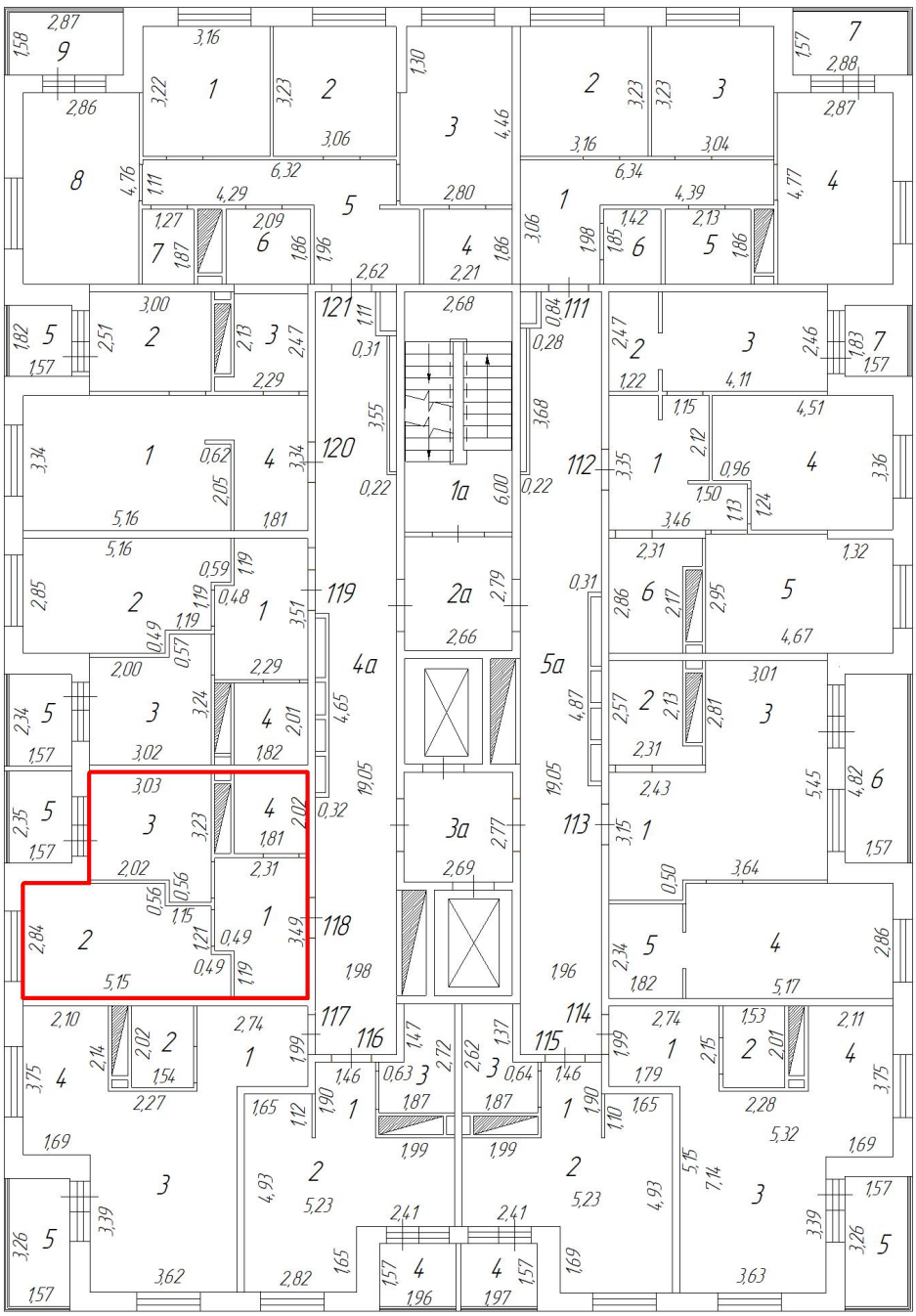

Масштаб: 1:200

Условные обозначения:



часть границы геометрической фигуры вновь образованного помещения

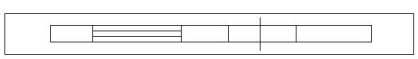

стена с окном и дверью

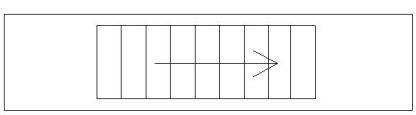

лестница

ТЕХНИЧЕСКИЙ ПЛАН ПОМЕЩЕНИЯ

План этажа

12 этаж

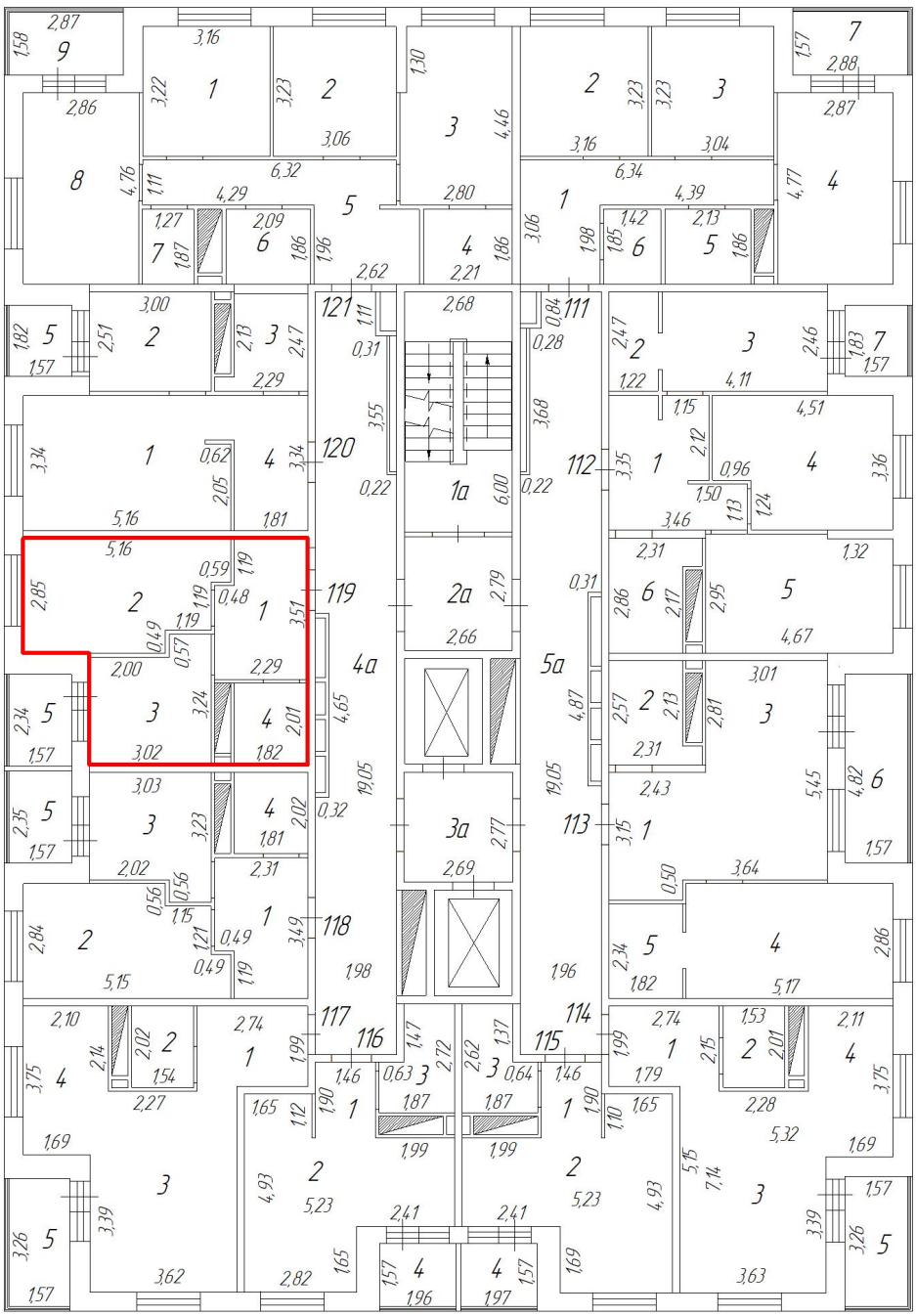

Масштаб: 1:200

Условные обозначения:

часть границы геометрической фигуры вновь образованного помещения

стена с окном и дверью

лестница

ТЕХНИЧЕСКИЙ ПЛАН ПОМЕЩЕНИЯ

План этажа

12 этаж

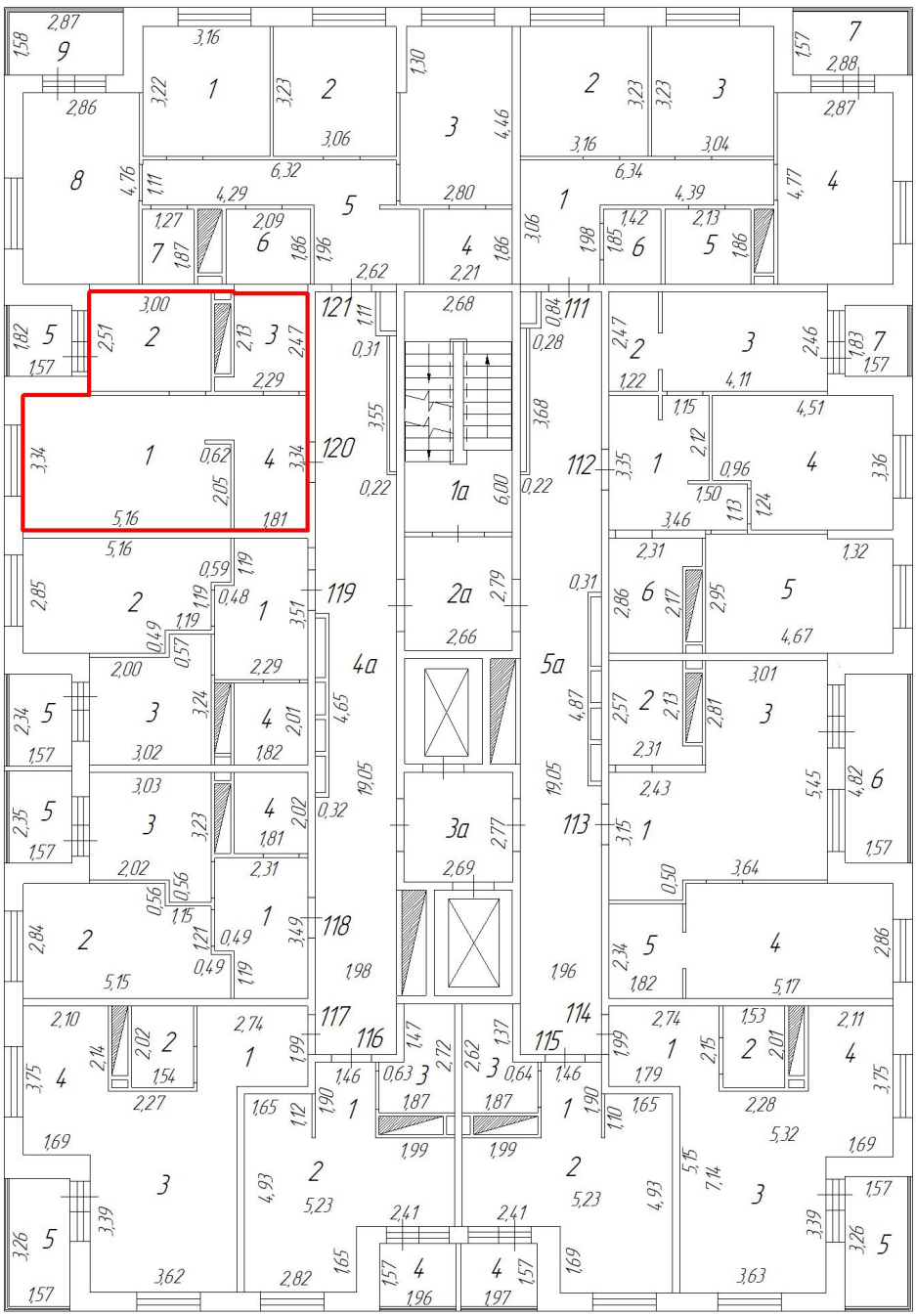

Масштаб: 1:200

Условные обозначения:



часть границы геометрической фигуры вновь образованного помещения

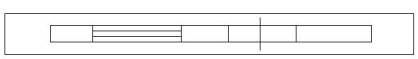

стена с окном и дверью

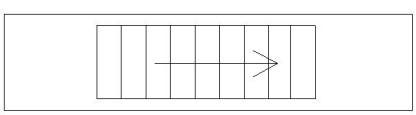

лестница

ТЕХНИЧЕСКИЙ ПЛАН ПОМЕЩЕНИЯ

План этажа

12 этаж

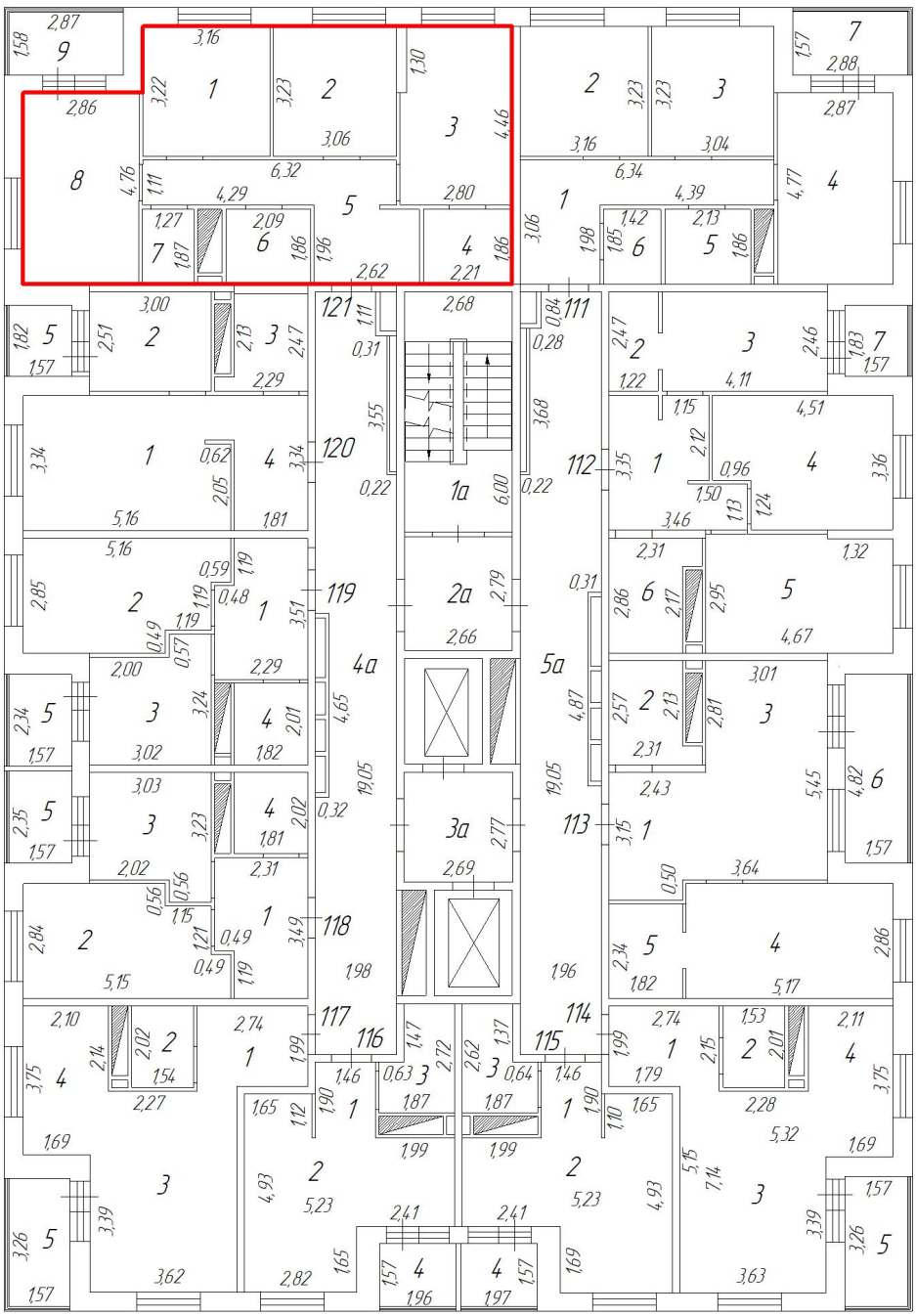

Масштаб: 1:200

Условные обозначения:

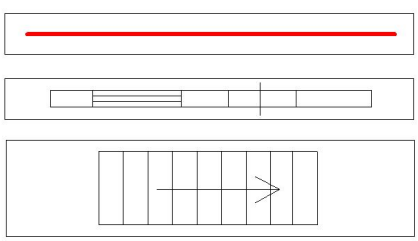

часть границы геометрической фигуры вновь образованного помещения

стена с окном и дверью

лестница

ТЕХНИЧЕСКИЙ ПЛАН ПОМЕЩЕНИЯ

План этажа

13 этаж

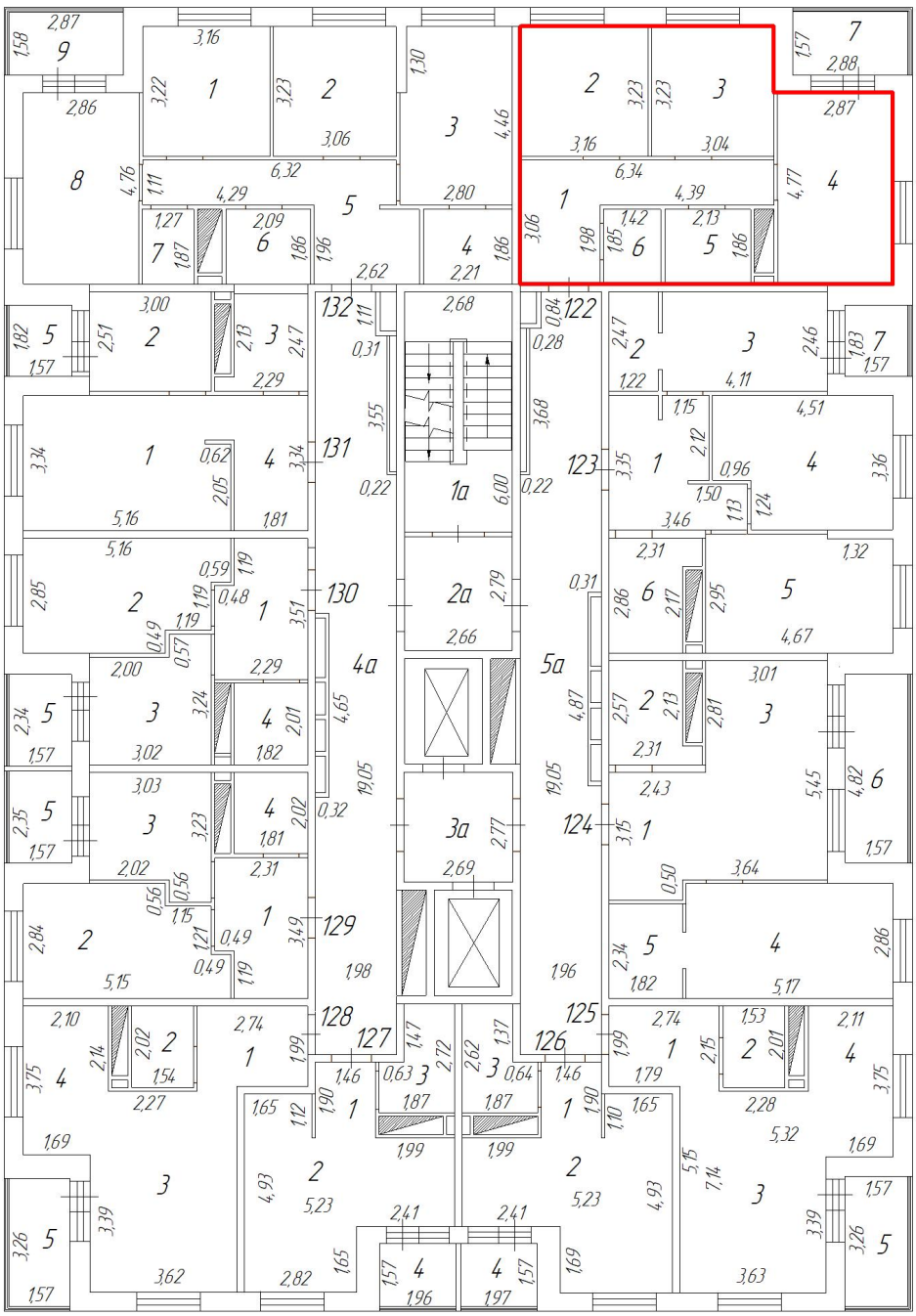

Масштаб: 1:200

Условные обозначения:



часть границы геометрической фигуры вновь образованного помещения

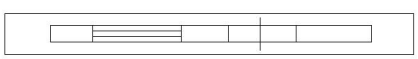

стена с окном и дверью

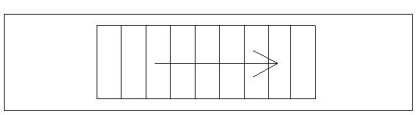

лестница

ТЕХНИЧЕСКИЙ ПЛАН ПОМЕЩЕНИЯ

План этажа

13 этаж

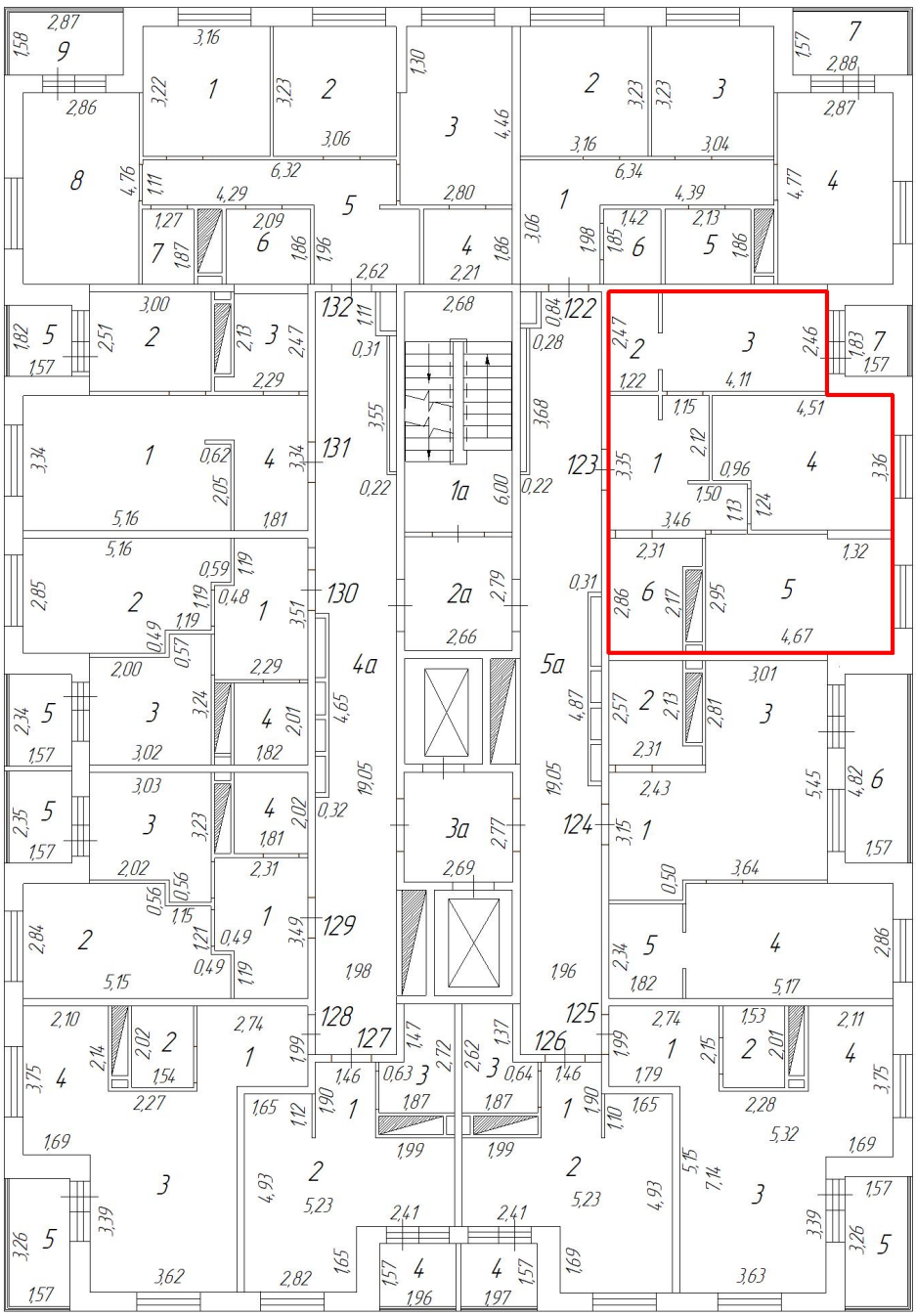

Масштаб: 1:200

Условные обозначения:

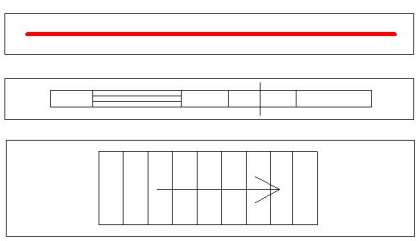

часть границы геометрической фигуры вновь образованного помещения

стена с окном и дверью

лестница

ТЕХНИЧЕСКИЙ ПЛАН ПОМЕЩЕНИЯ

План этажа

13 этаж

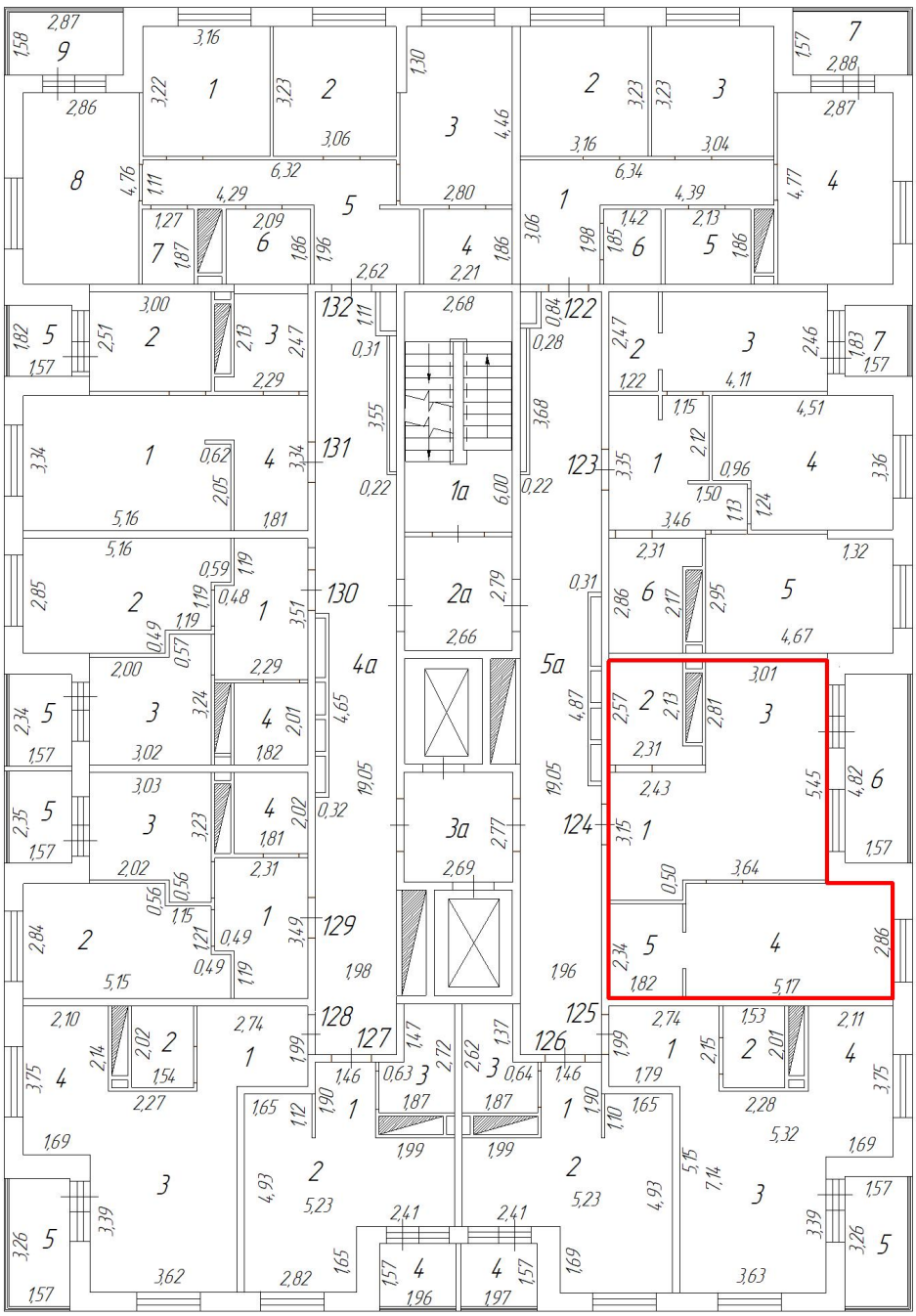

Масштаб: 1:200

Условные обозначения:



часть границы геометрической фигуры вновь образованного помещения

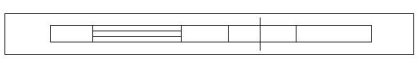

стена с окном и дверью

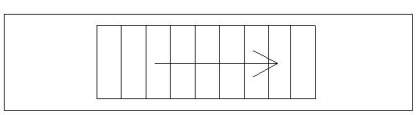

лестница

ТЕХНИЧЕСКИЙ ПЛАН ПОМЕЩЕНИЯ

План этажа

13 этаж

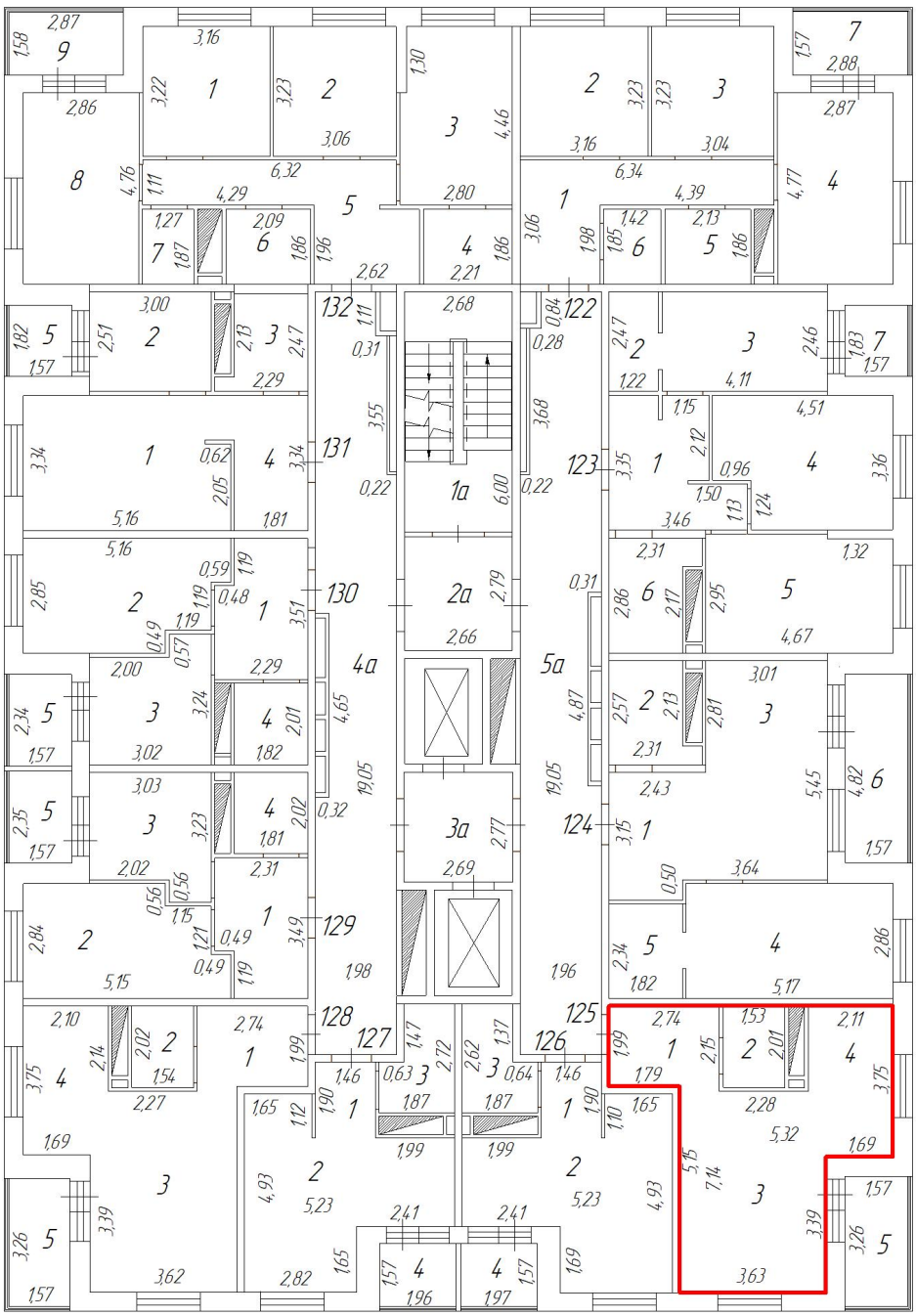

Масштаб: 1:200

Условные обозначения:



часть границы геометрической фигуры вновь образованного помещения

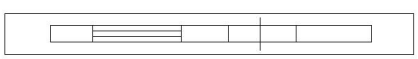

стена с окном и дверью

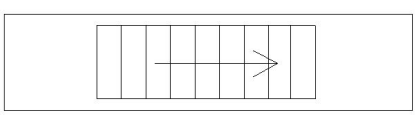

лестница

ТЕХНИЧЕСКИЙ ПЛАН ПОМЕЩЕНИЯ

План этажа

13 этаж

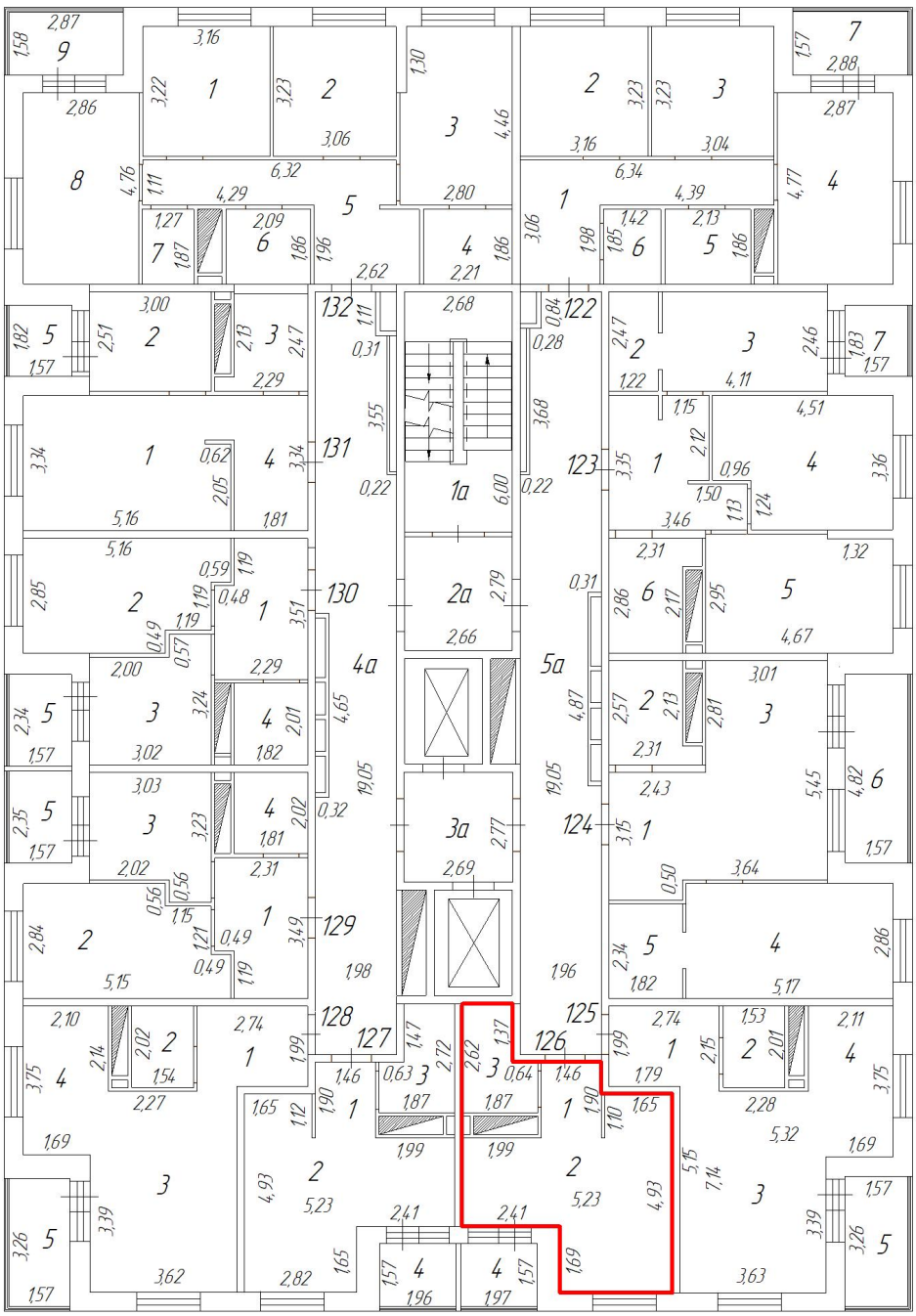

Масштаб: 1:200

Условные обозначения:

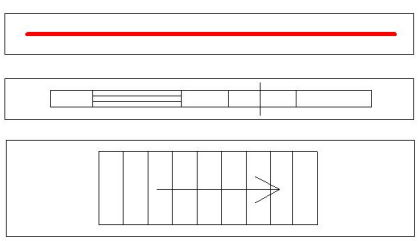

часть границы геометрической фигуры вновь образованного помещения

стена с окном и дверью

лестница

ТЕХНИЧЕСКИЙ ПЛАН ПОМЕЩЕНИЯ

План этажа

13 этаж

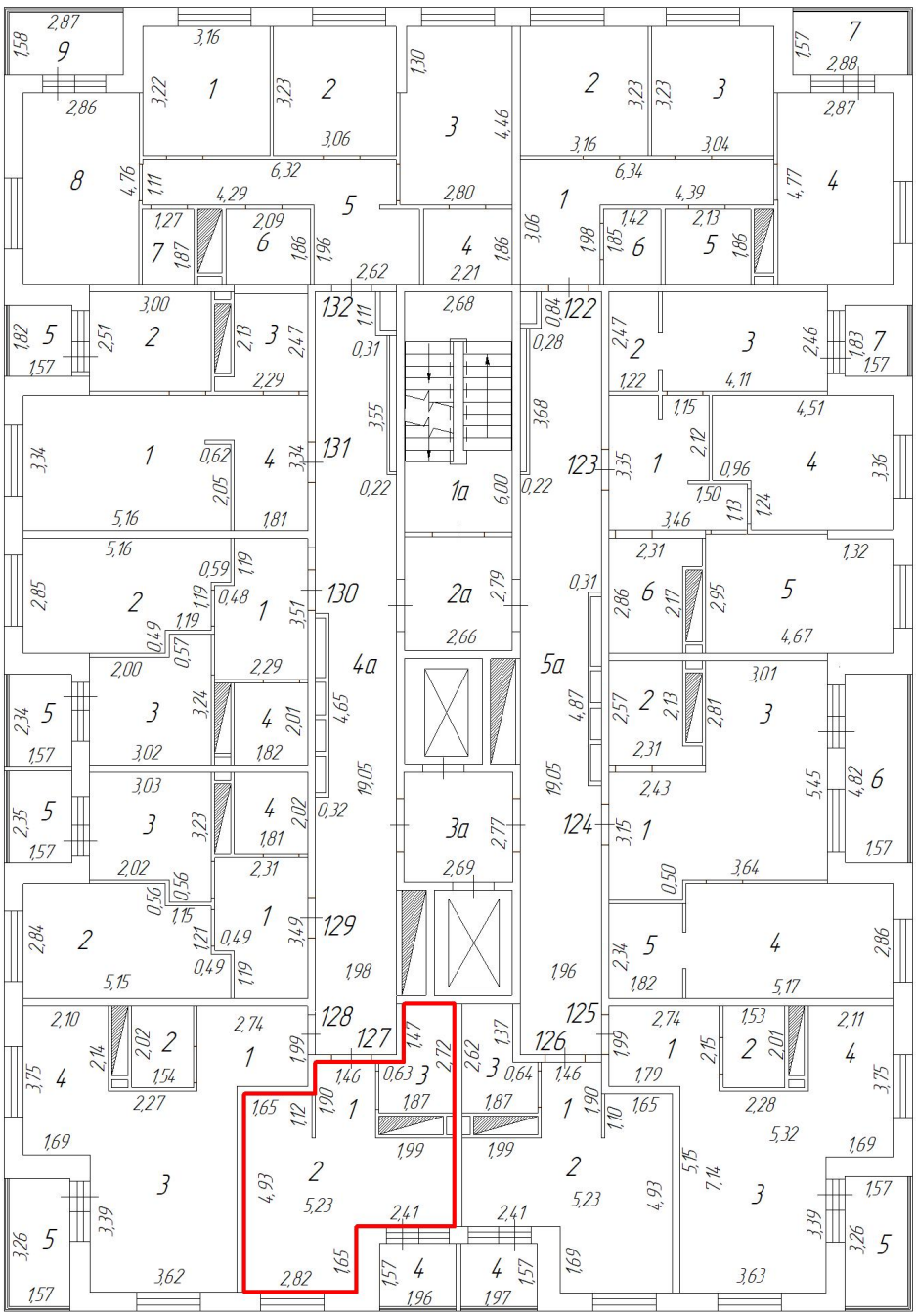

Масштаб: 1:200

Условные обозначения:



часть границы геометрической фигуры вновь образованного помещения

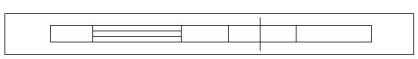

стена с окном и дверью

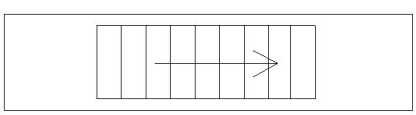

лестница

ТЕХНИЧЕСКИЙ ПЛАН ПОМЕЩЕНИЯ

План этажа

13 этаж

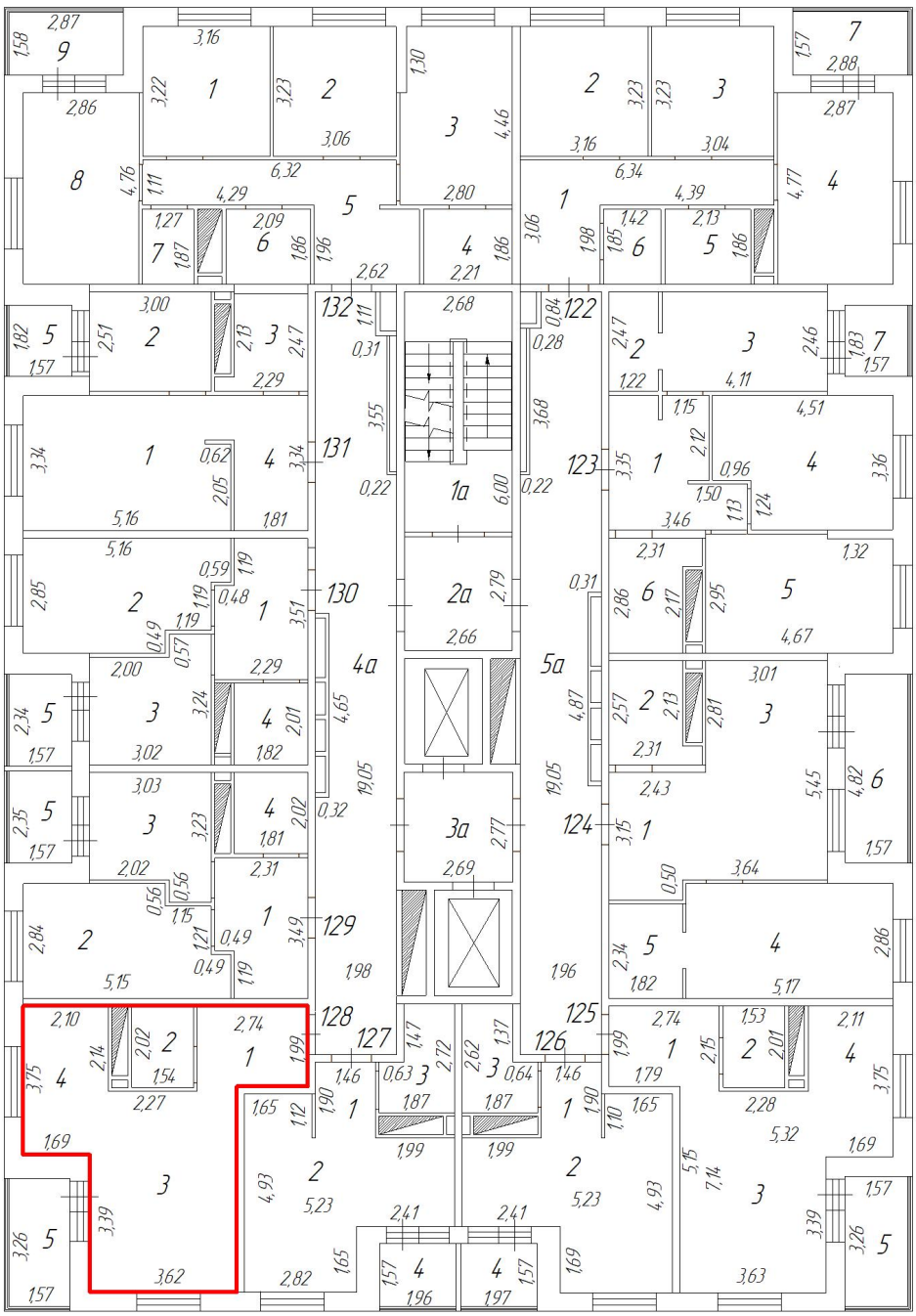

Масштаб: 1:200

Условные обозначения:



часть границы геометрической фигуры вновь образованного помещения

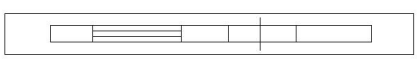

стена с окном и дверью

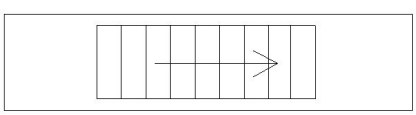

лестница

ТЕХНИЧЕСКИЙ ПЛАН ПОМЕЩЕНИЯ

План этажа

13 этаж

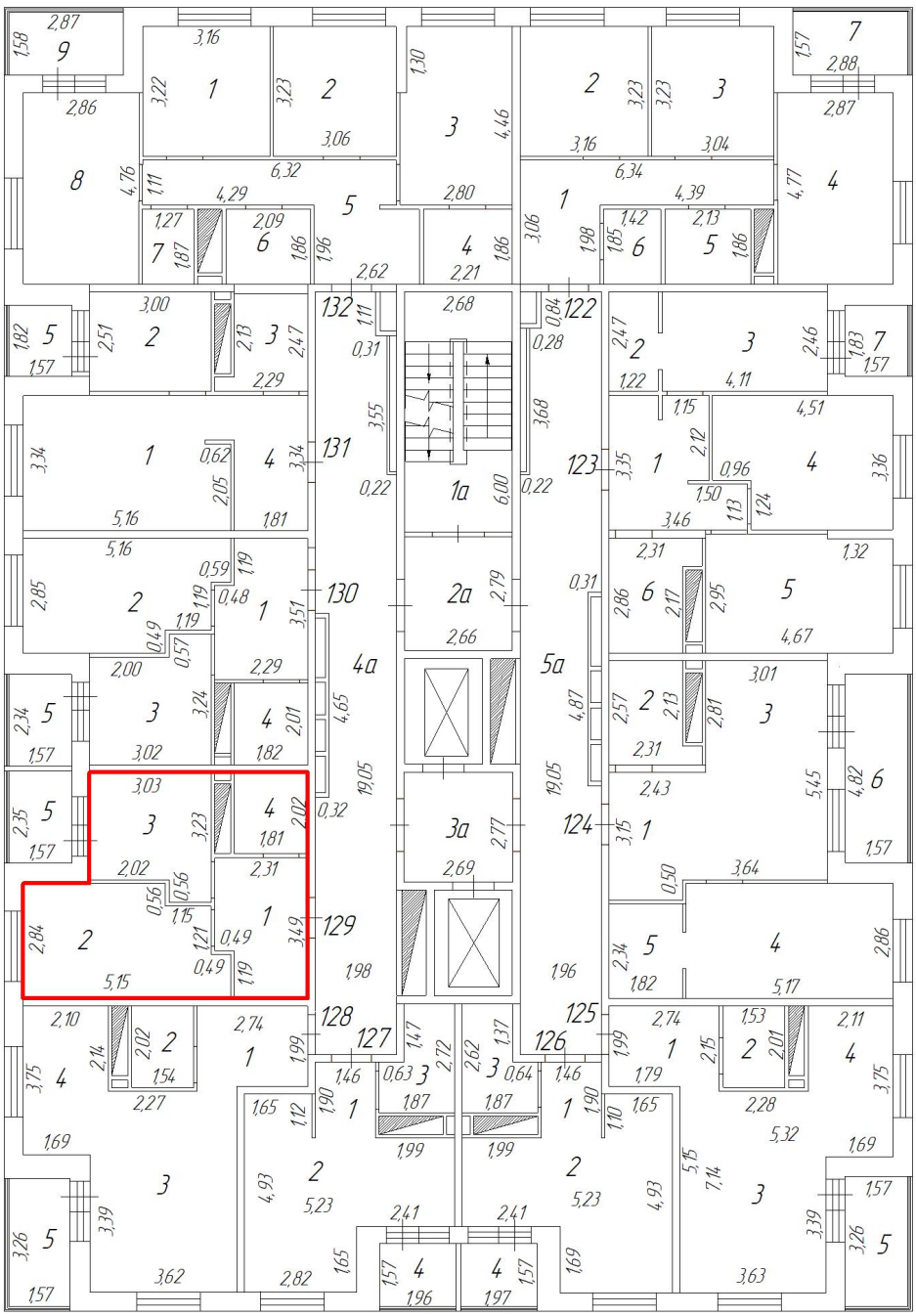

Масштаб: 1:200

Условные обозначения:

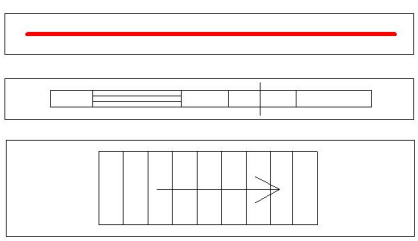

часть границы геометрической фигуры вновь образованного помещения

стена с окном и дверью

лестница

ТЕХНИЧЕСКИЙ ПЛАН ПОМЕЩЕНИЯ

План этажа

13 этаж

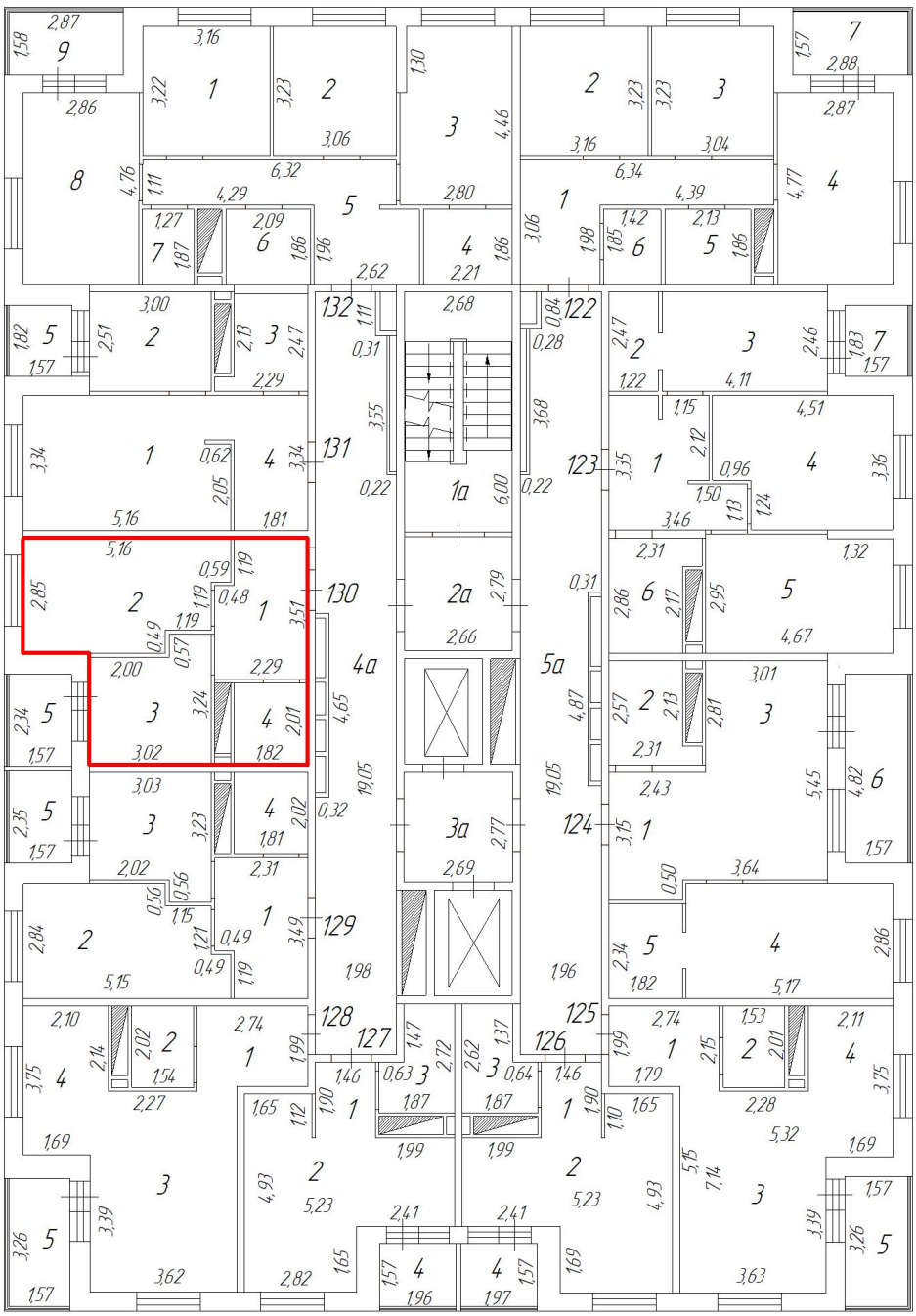

Масштаб: 1:200

Условные обозначения:

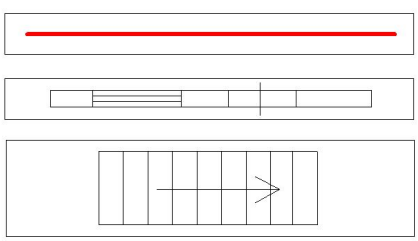

часть границы геометрической фигуры вновь образованного помещения

стена с окном и дверью

лестница

ТЕХНИЧЕСКИЙ ПЛАН ПОМЕЩЕНИЯ

План этажа

13 этаж

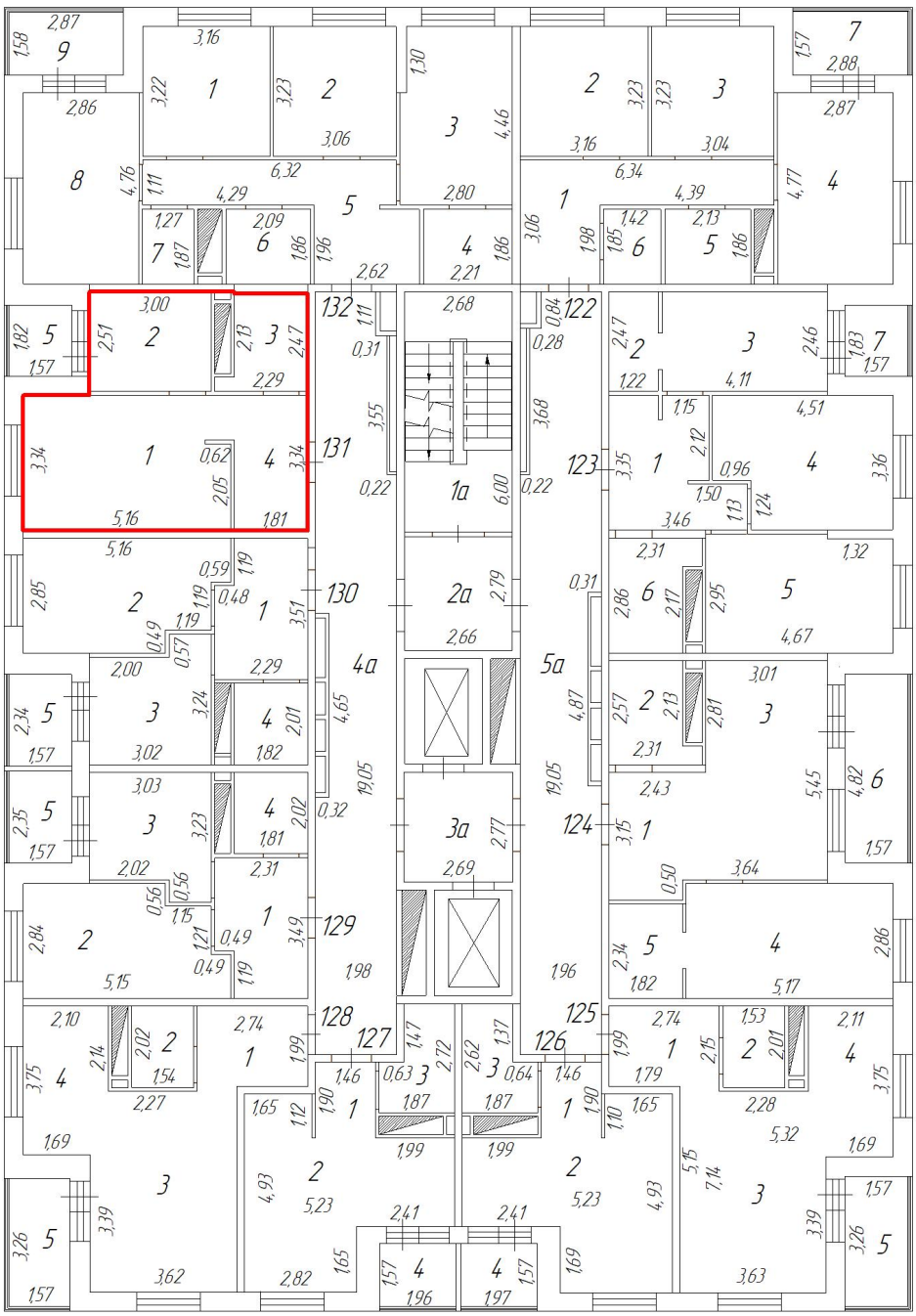

Масштаб: 1:200

Условные обозначения:



часть границы геометрической фигуры вновь образованного помещения

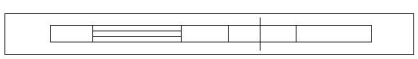

стена с окном и дверью

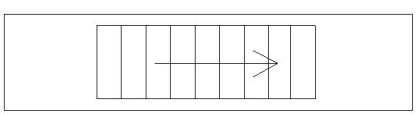

лестница

ТЕХНИЧЕСКИЙ ПЛАН ПОМЕЩЕНИЯ

План этажа

13 этаж

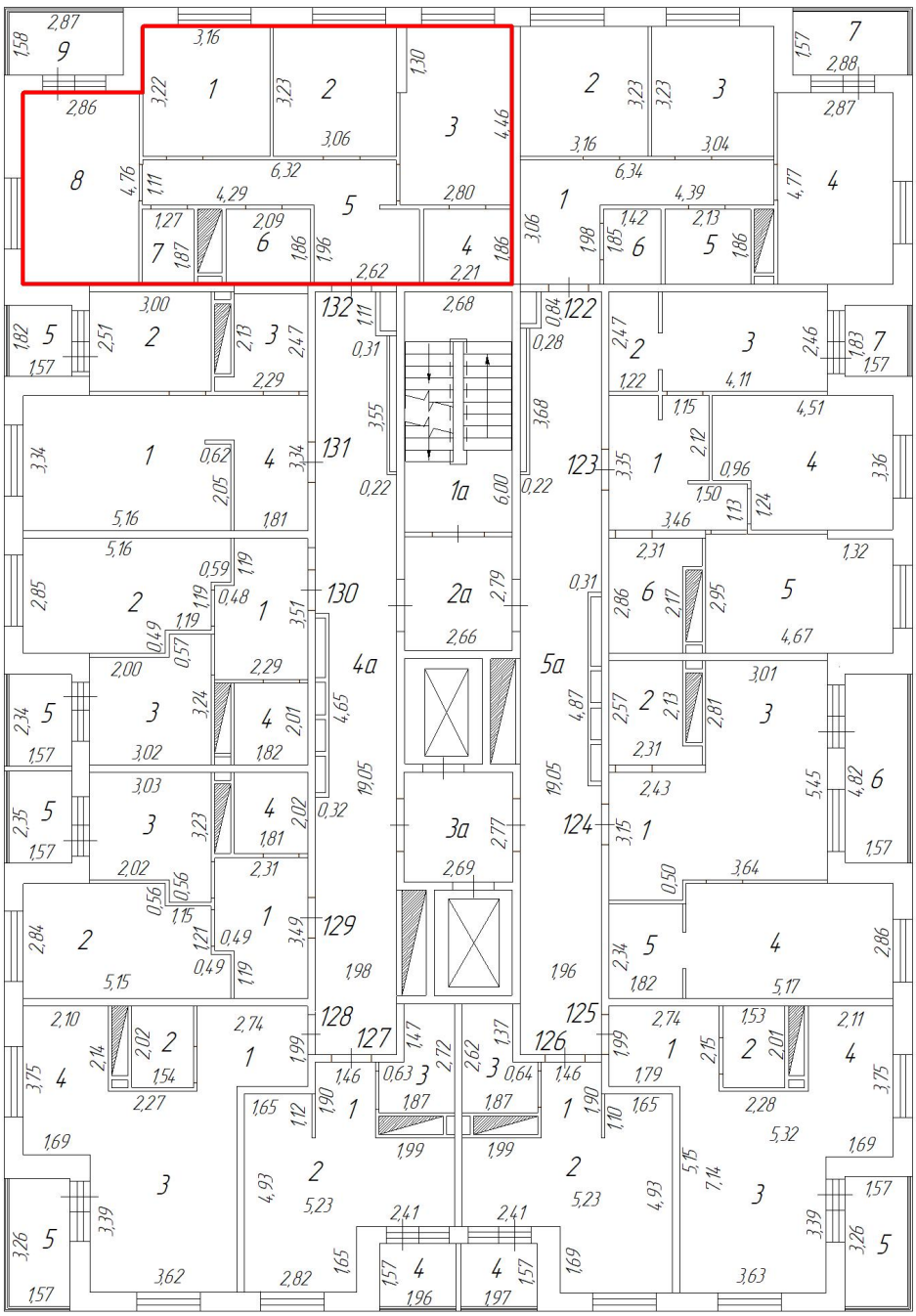

Масштаб: 1:200

Условные обозначения:

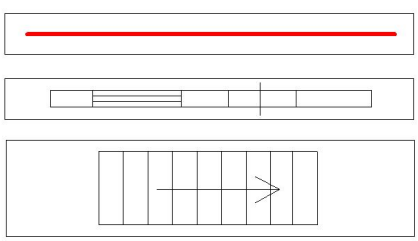

часть границы геометрической фигуры вновь образованного помещения

стена с окном и дверью

лестница

ТЕХНИЧЕСКИЙ ПЛАН ПОМЕЩЕНИЯ

План этажа

14 этаж

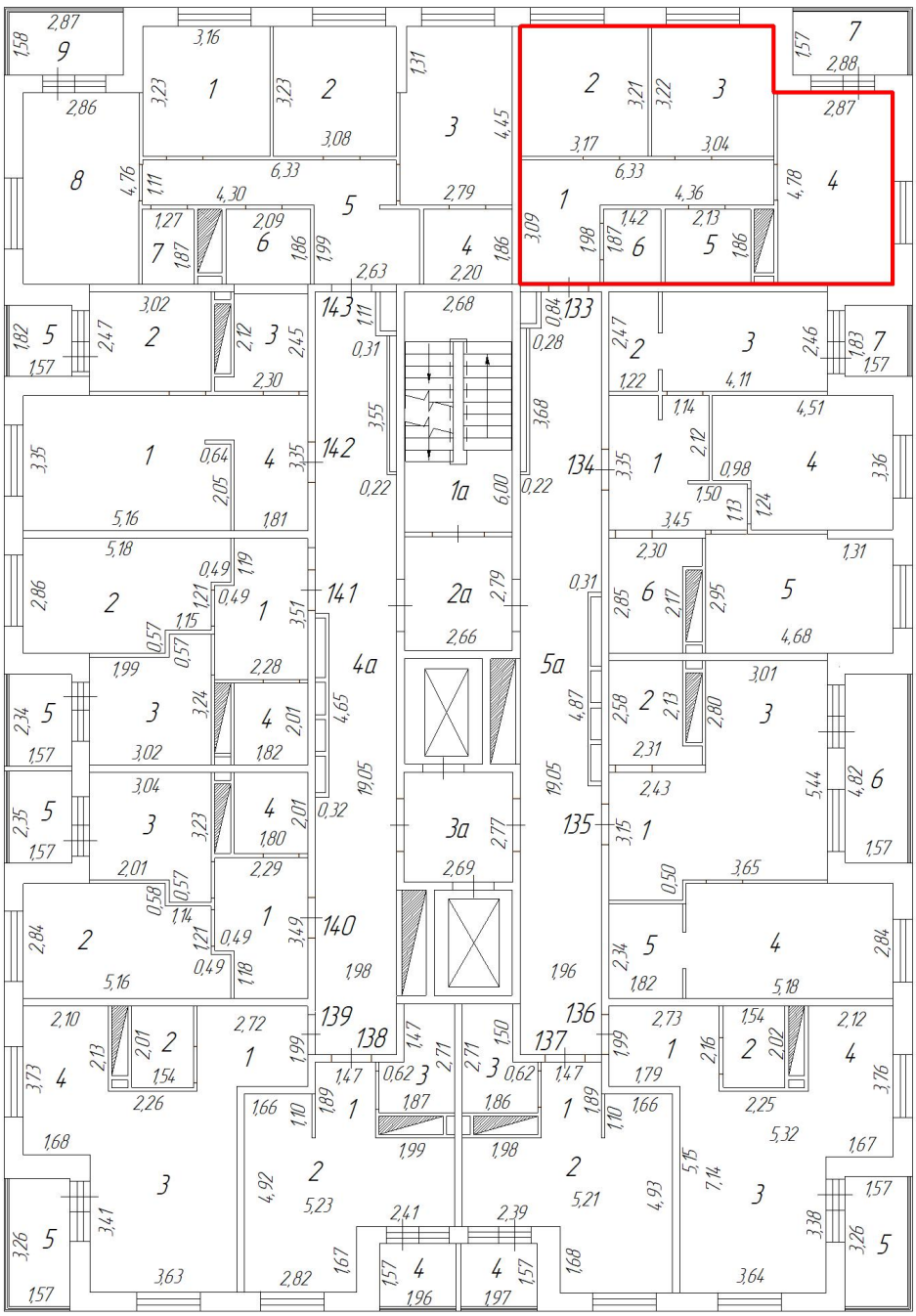

Масштаб: 1:200

Условные обозначения:

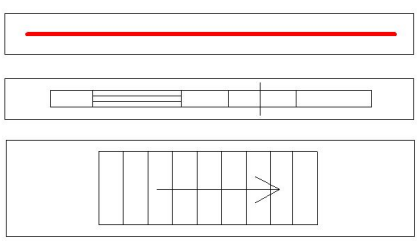

часть границы геометрической фигуры вновь образованного помещения

стена с окном и дверью

лестница

ТЕХНИЧЕСКИЙ ПЛАН ПОМЕЩЕНИЯ

План этажа

14 этаж

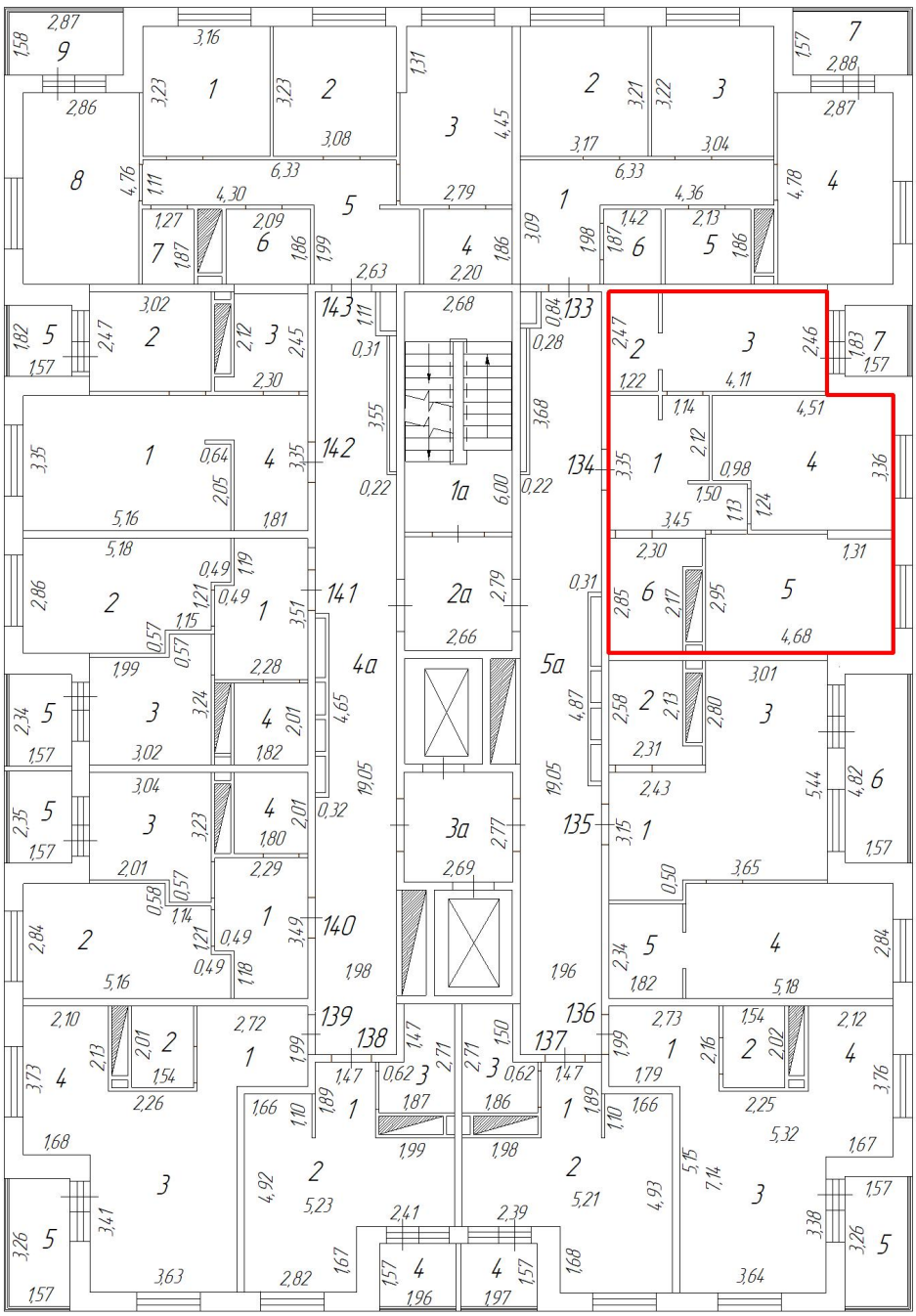

Масштаб: 1:200

Условные обозначения:

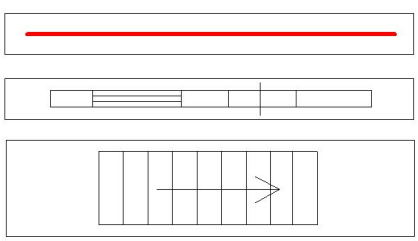

часть границы геометрической фигуры вновь образованного помещения

стена с окном и дверью

лестница

ТЕХНИЧЕСКИЙ ПЛАН ПОМЕЩЕНИЯ

План этажа

14 этаж

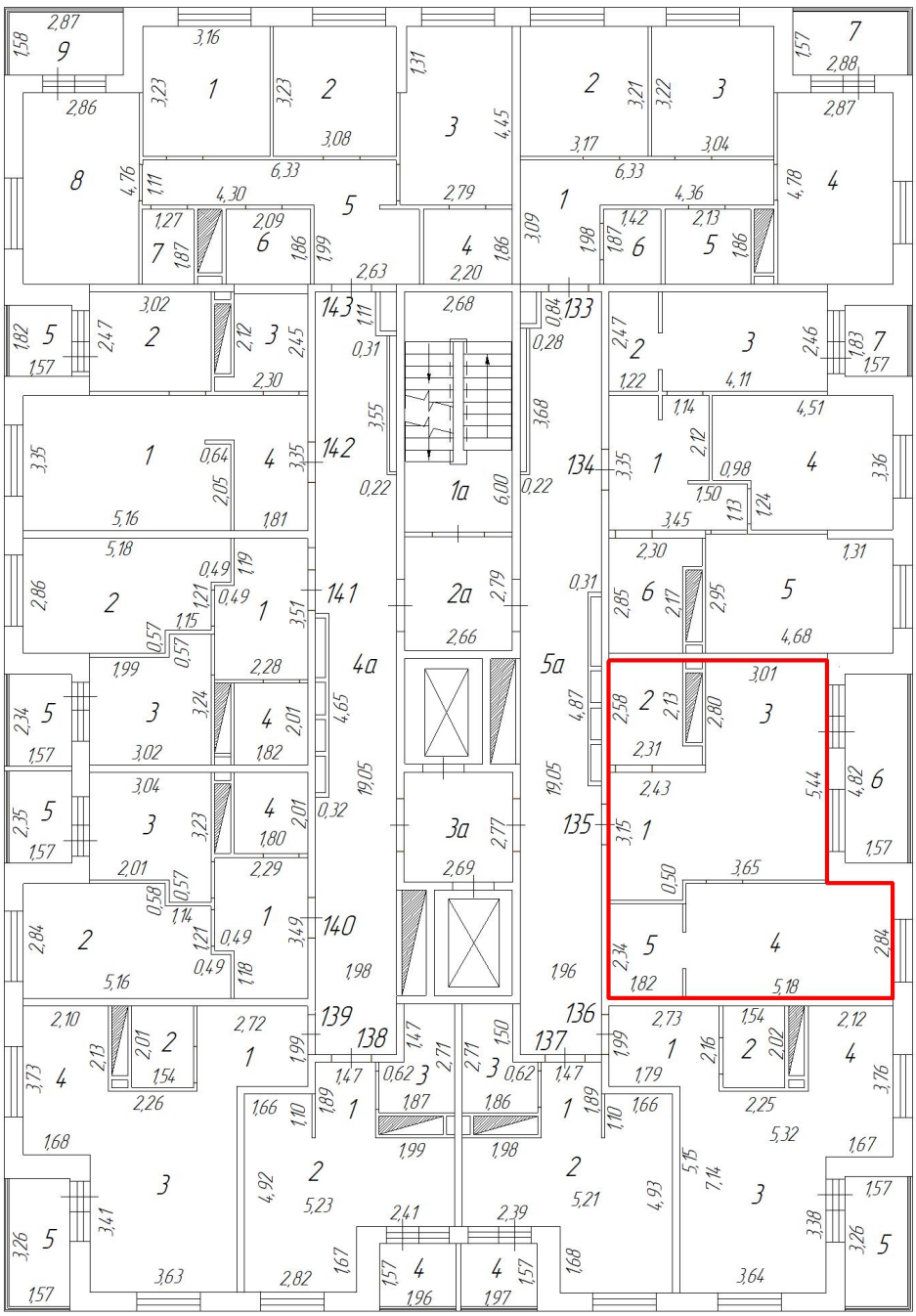

Масштаб: 1:200

Условные обозначения:



часть границы геометрической фигуры вновь образованного помещения

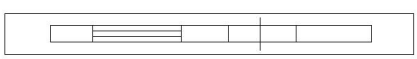

стена с окном и дверью

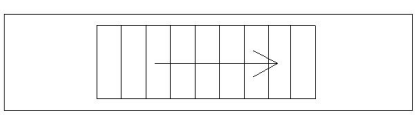

лестница

ТЕХНИЧЕСКИЙ ПЛАН ПОМЕЩЕНИЯ

План этажа

14 этаж

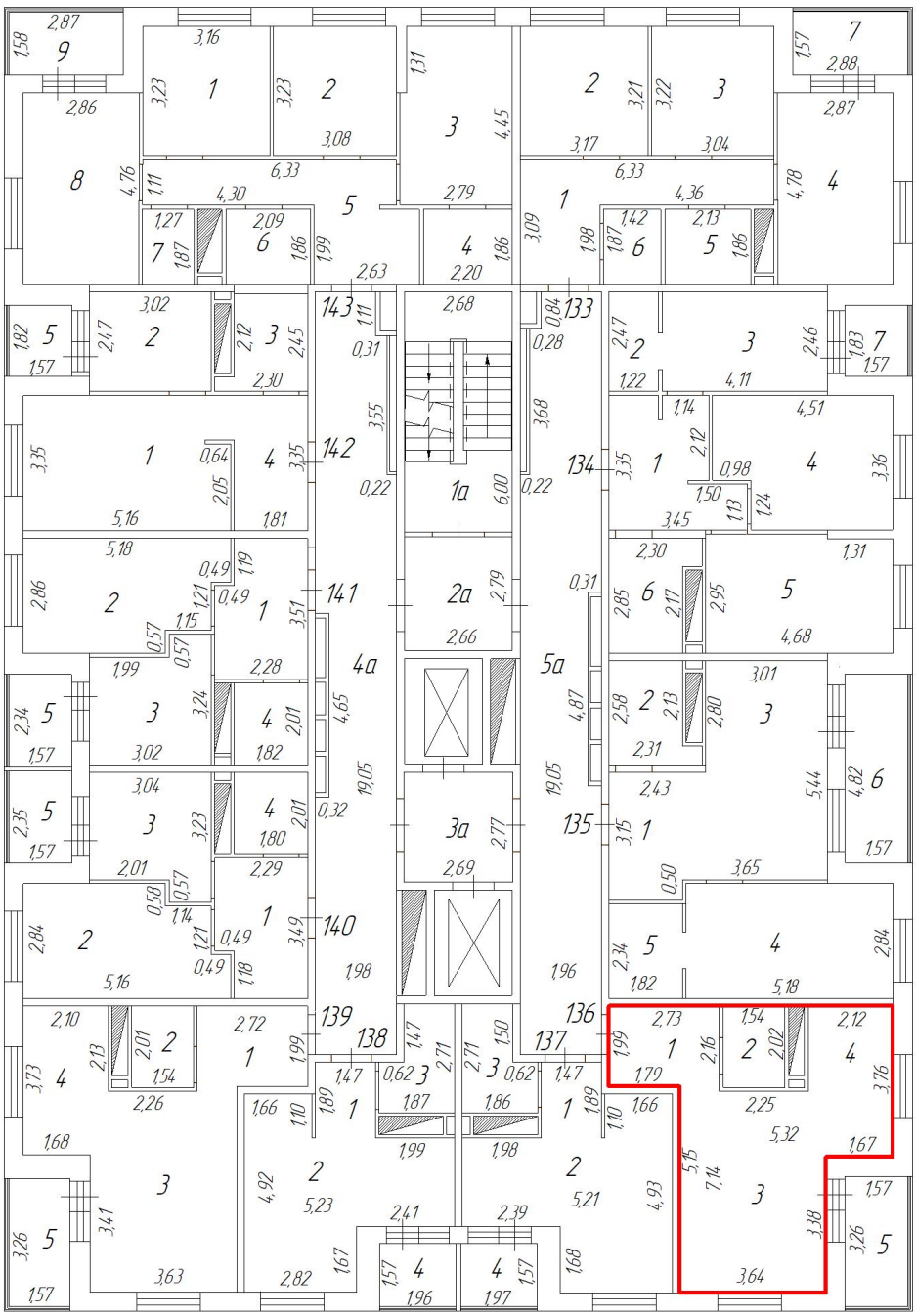

Масштаб: 1:200

Условные обозначения:



часть границы геометрической фигуры вновь образованного помещения

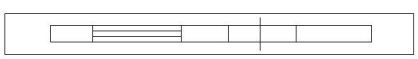

стена с окном и дверью

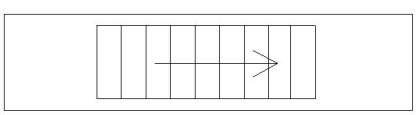

лестница

ТЕХНИЧЕСКИЙ ПЛАН ПОМЕЩЕНИЯ

План этажа

14 этаж

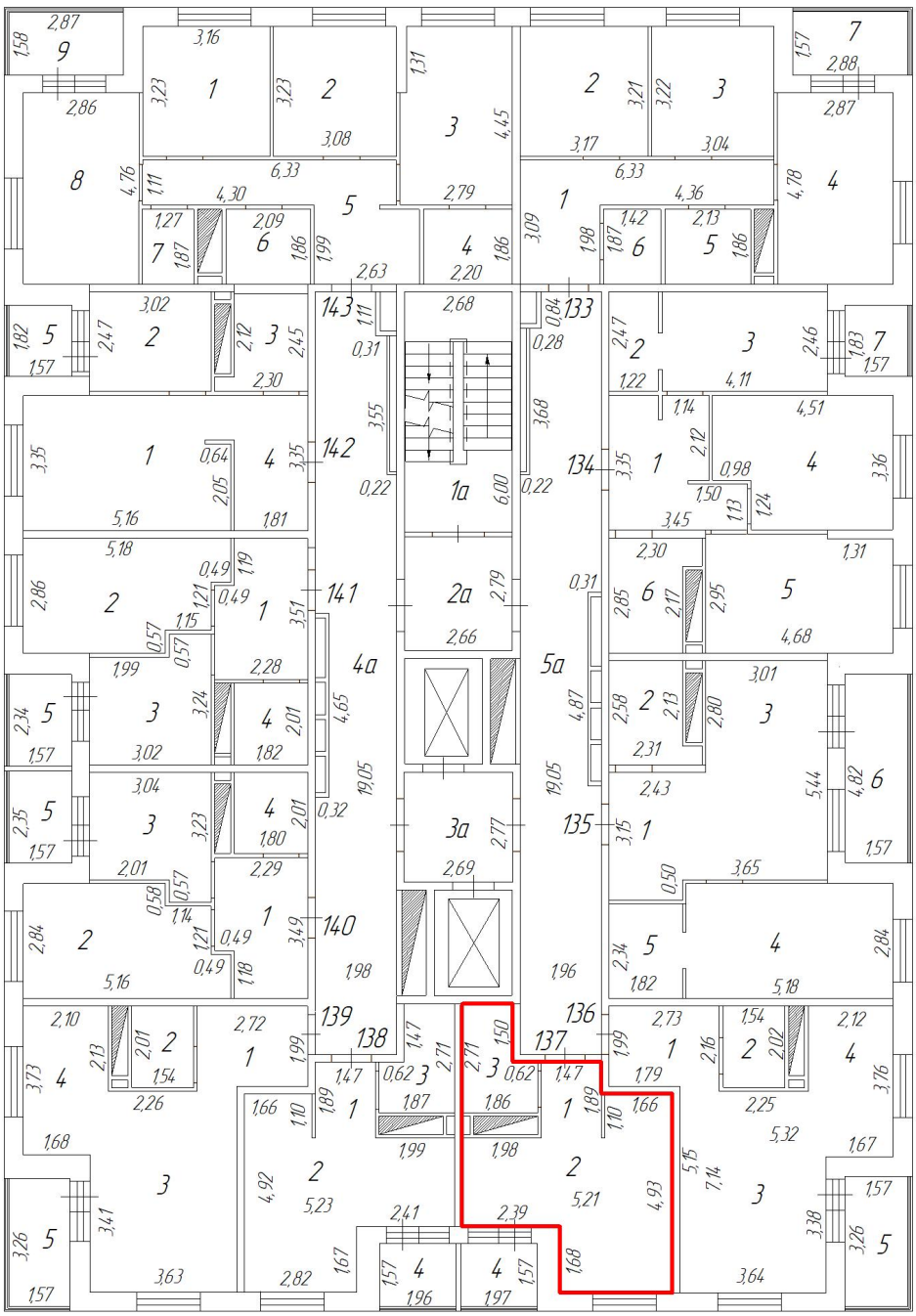

Масштаб: 1:200

Условные обозначения:

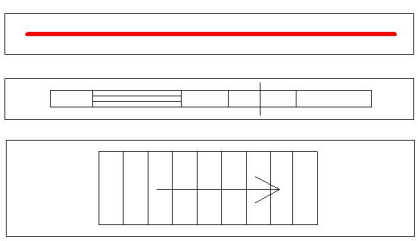

часть границы геометрической фигуры вновь образованного помещения

стена с окном и дверью

лестница

ТЕХНИЧЕСКИЙ ПЛАН ПОМЕЩЕНИЯ

План этажа

14 этаж

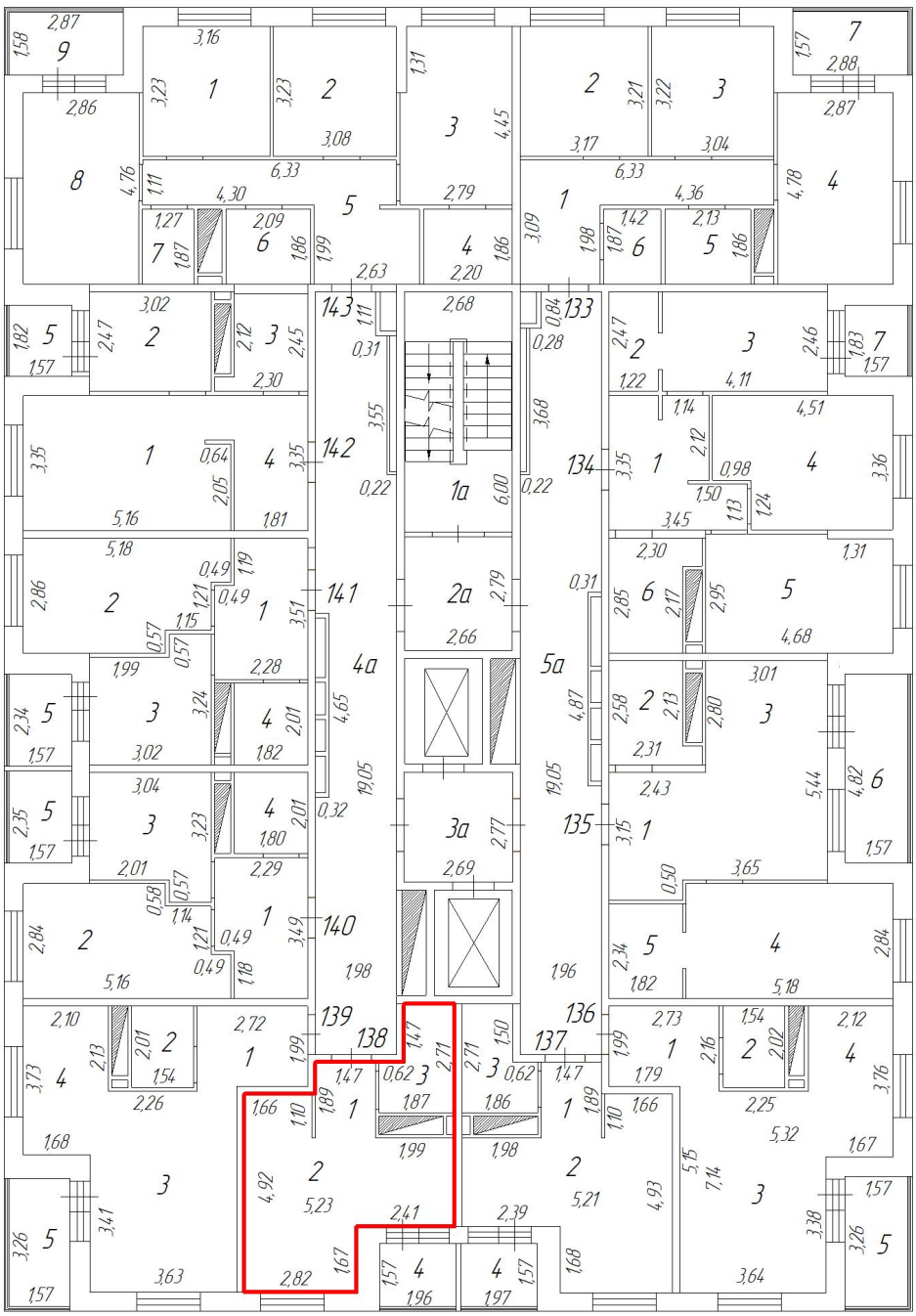

Масштаб: 1:200

Условные обозначения:

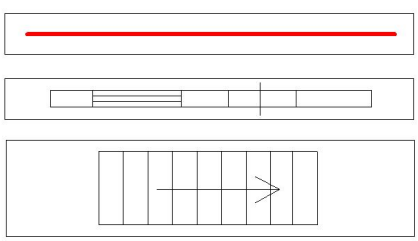

часть границы геометрической фигуры вновь образованного помещения

стена с окном и дверью

лестница

ТЕХНИЧЕСКИЙ ПЛАН ПОМЕЩЕНИЯ

План этажа

14 этаж

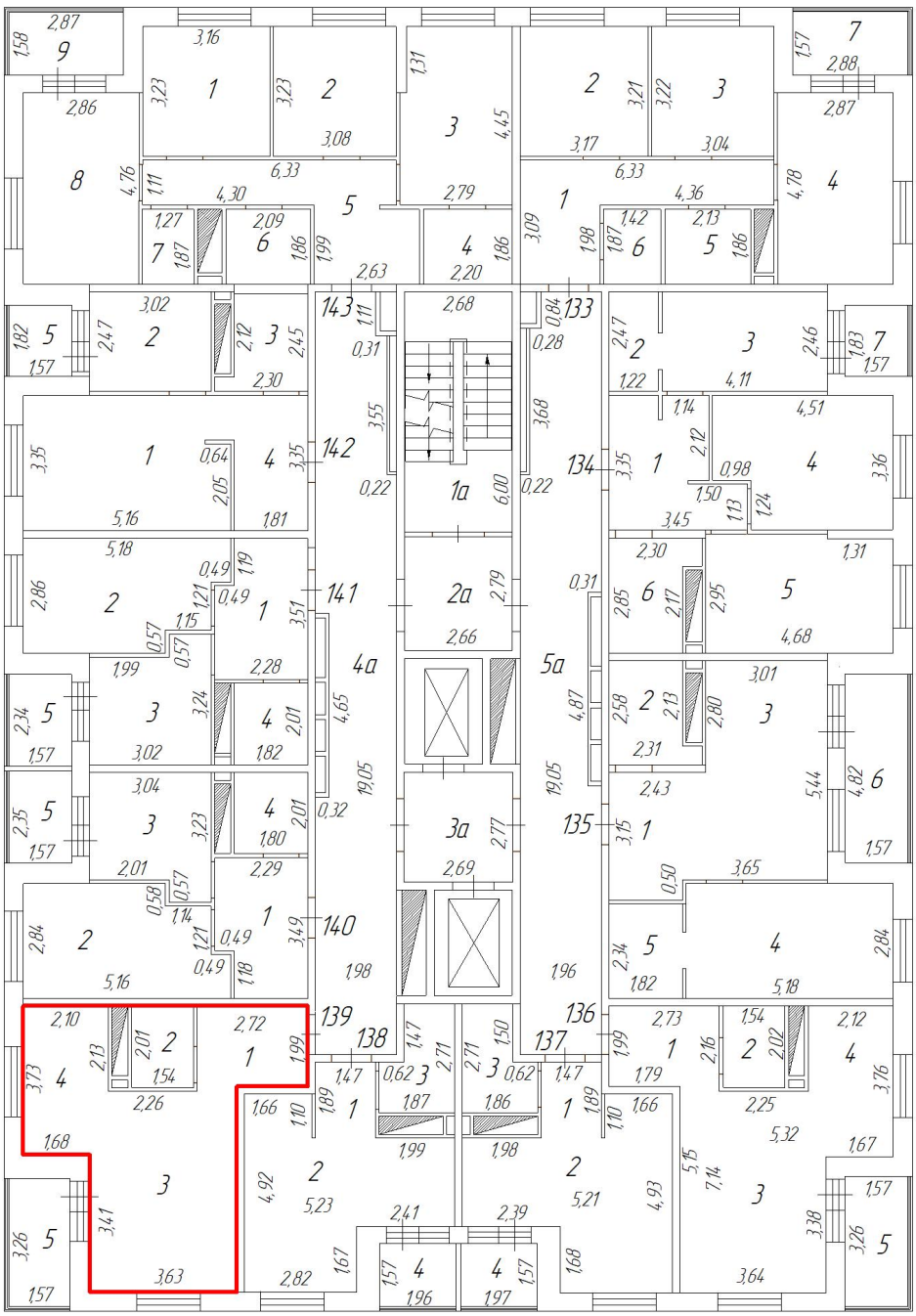

Масштаб: 1:200

Условные обозначения:

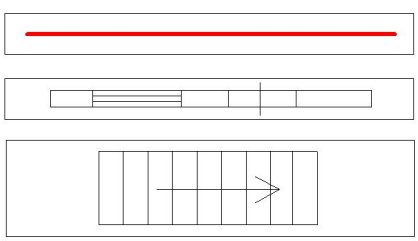

часть границы геометрической фигуры вновь образованного помещения

стена с окном и дверью

лестница

ТЕХНИЧЕСКИЙ ПЛАН ПОМЕЩЕНИЯ

План этажа

14 этаж

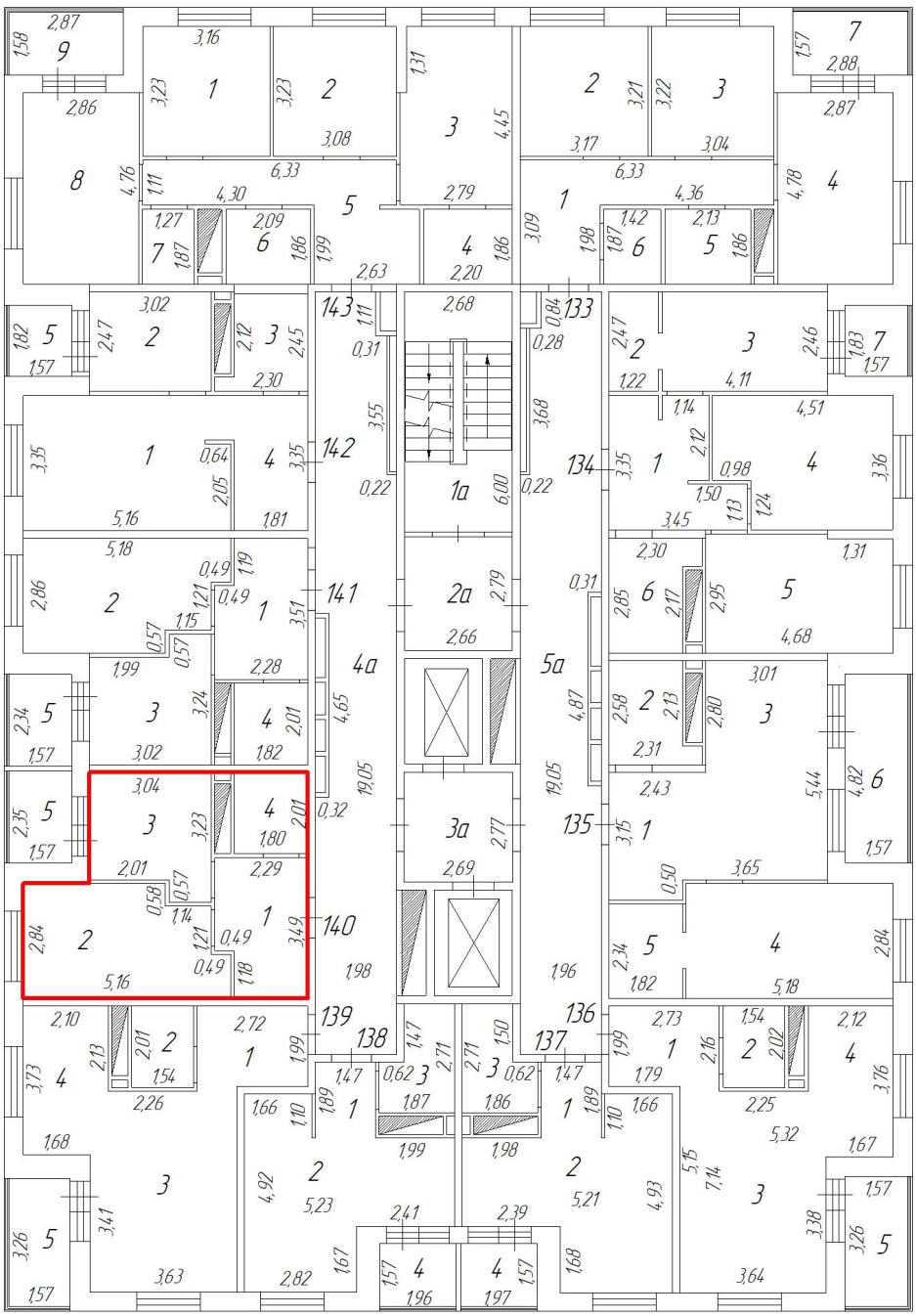

Масштаб: 1:200

Условные обозначения:

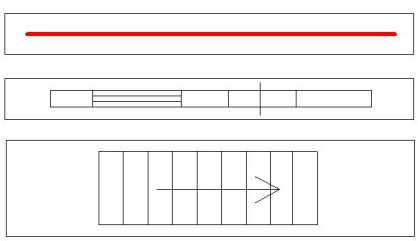

часть границы геометрической фигуры вновь образованного помещения

стена с окном и дверью

лестница

ТЕХНИЧЕСКИЙ ПЛАН ПОМЕЩЕНИЯ

План этажа

14 этаж

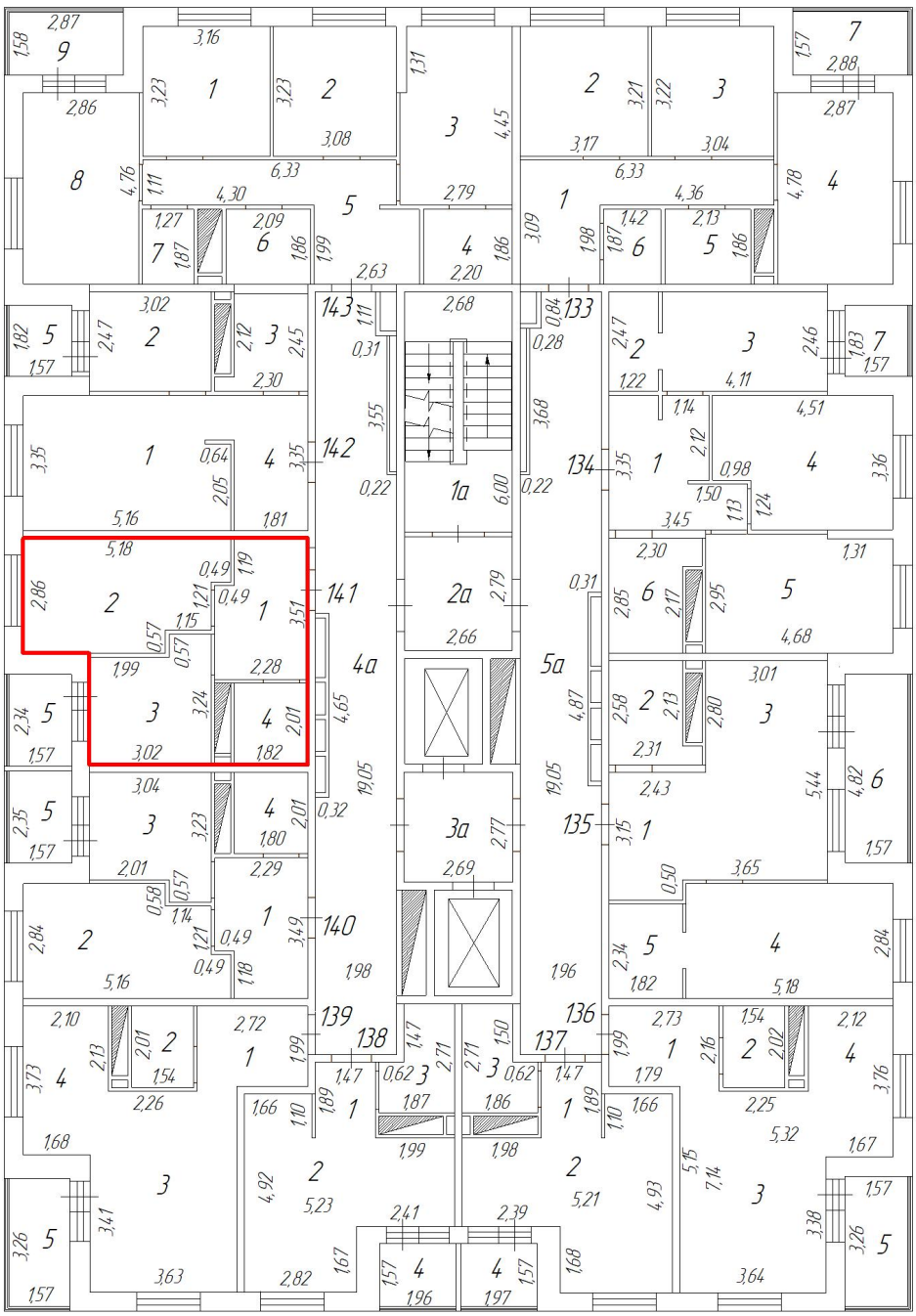

Масштаб: 1:200

Условные обозначения:

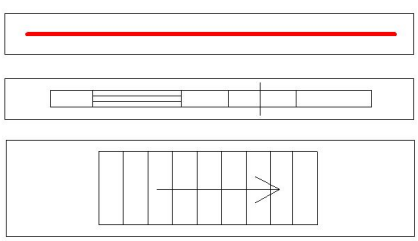

часть границы геометрической фигуры вновь образованного помещения

стена с окном и дверью

лестница

ТЕХНИЧЕСКИЙ ПЛАН ПОМЕЩЕНИЯ

План этажа

14 этаж

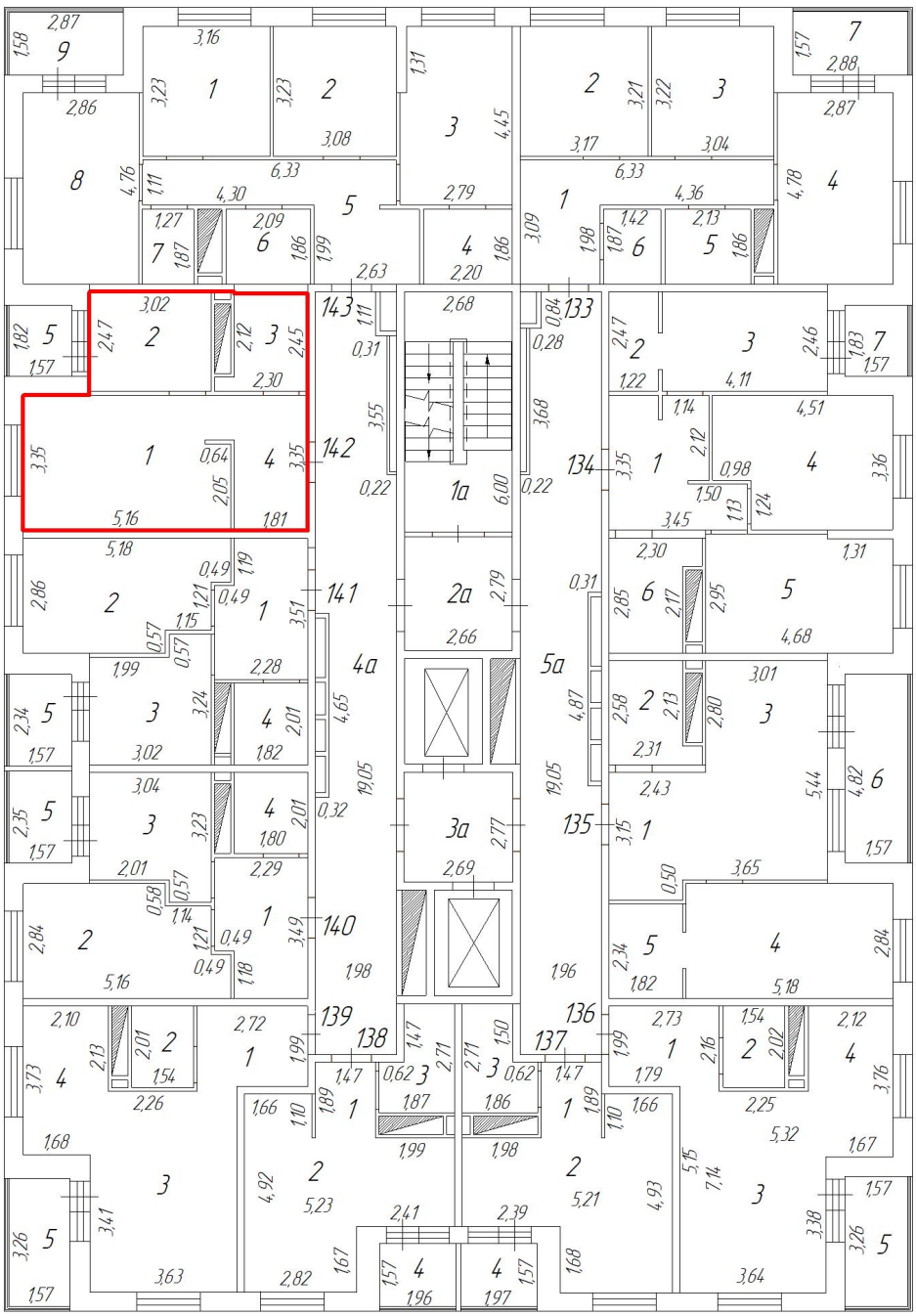

Масштаб: 1:200

Условные обозначения:



часть границы геометрической фигуры вновь образованного помещения

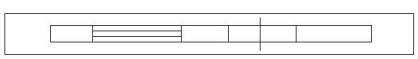

стена с окном и дверью

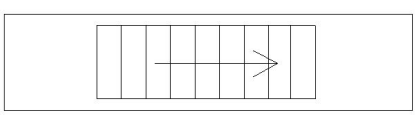

лестница

ТЕХНИЧЕСКИЙ ПЛАН ПОМЕЩЕНИЯ

План этажа

14 этаж

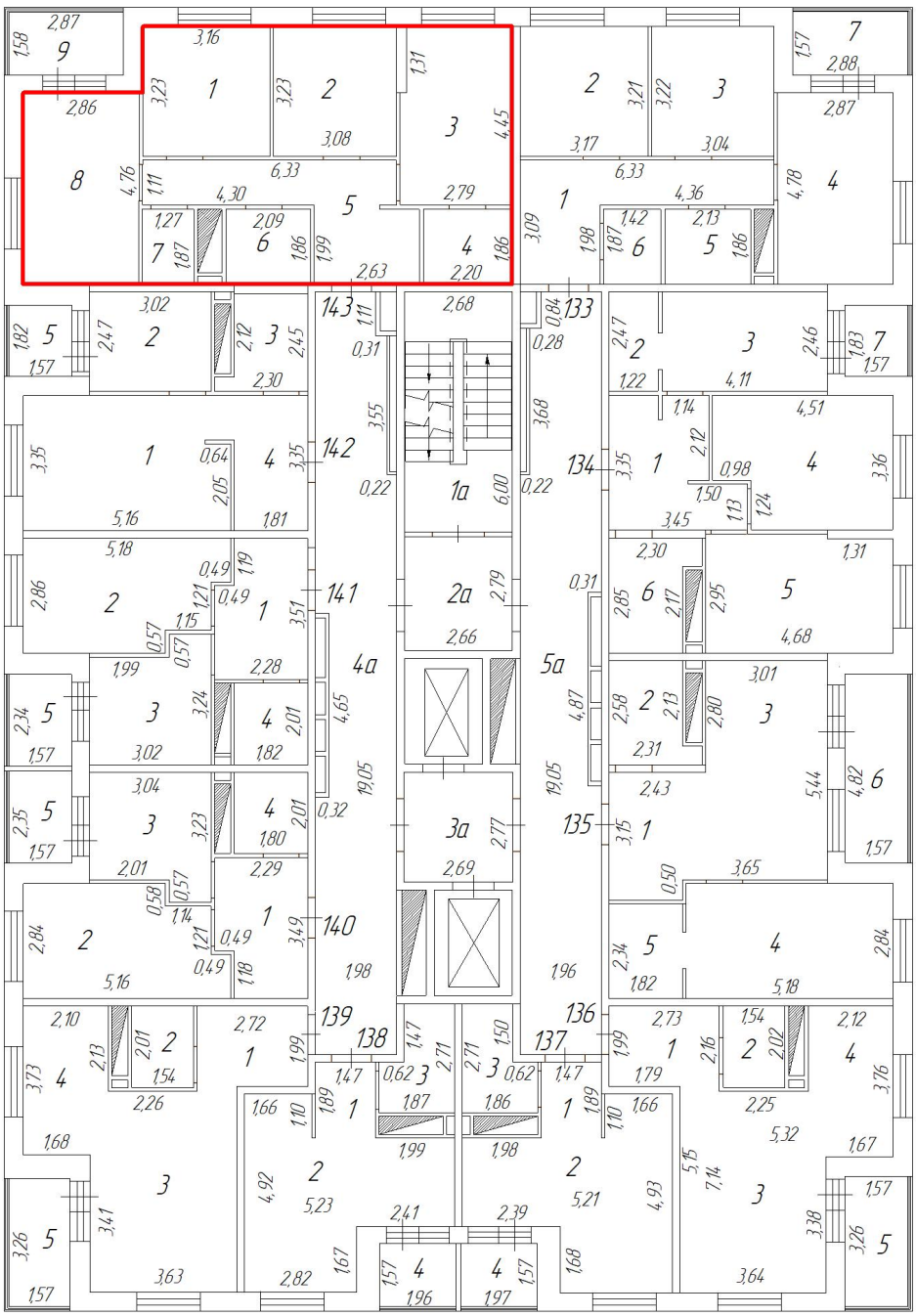

Масштаб: 1:200

Условные обозначения:

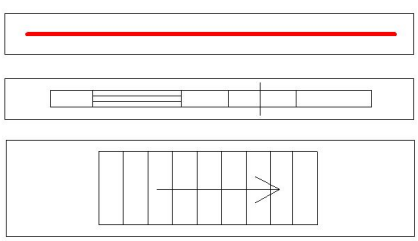

часть границы геометрической фигуры вновь образованного помещения

стена с окном и дверью

лестница

ТЕХНИЧЕСКИЙ ПЛАН ПОМЕЩЕНИЯ

План этажа

15 этаж

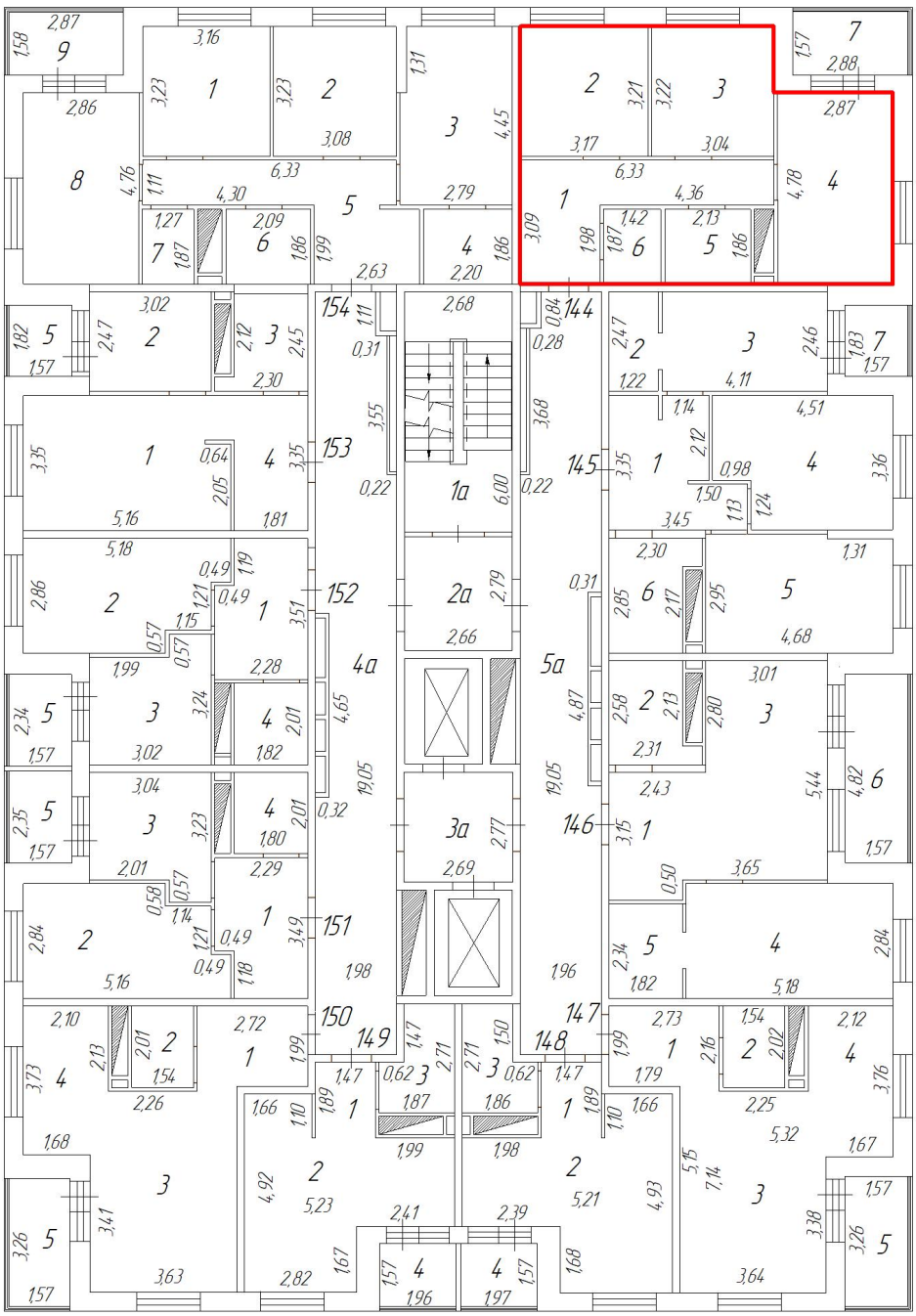

Масштаб: 1:200

Условные обозначения:

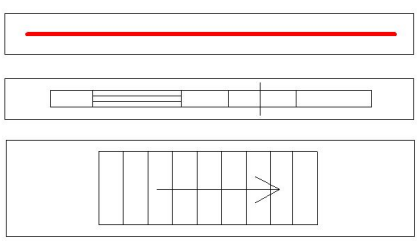

часть границы геометрической фигуры вновь образованного помещения

стена с окном и дверью

лестница

ТЕХНИЧЕСКИЙ ПЛАН ПОМЕЩЕНИЯ

План этажа

15 этаж

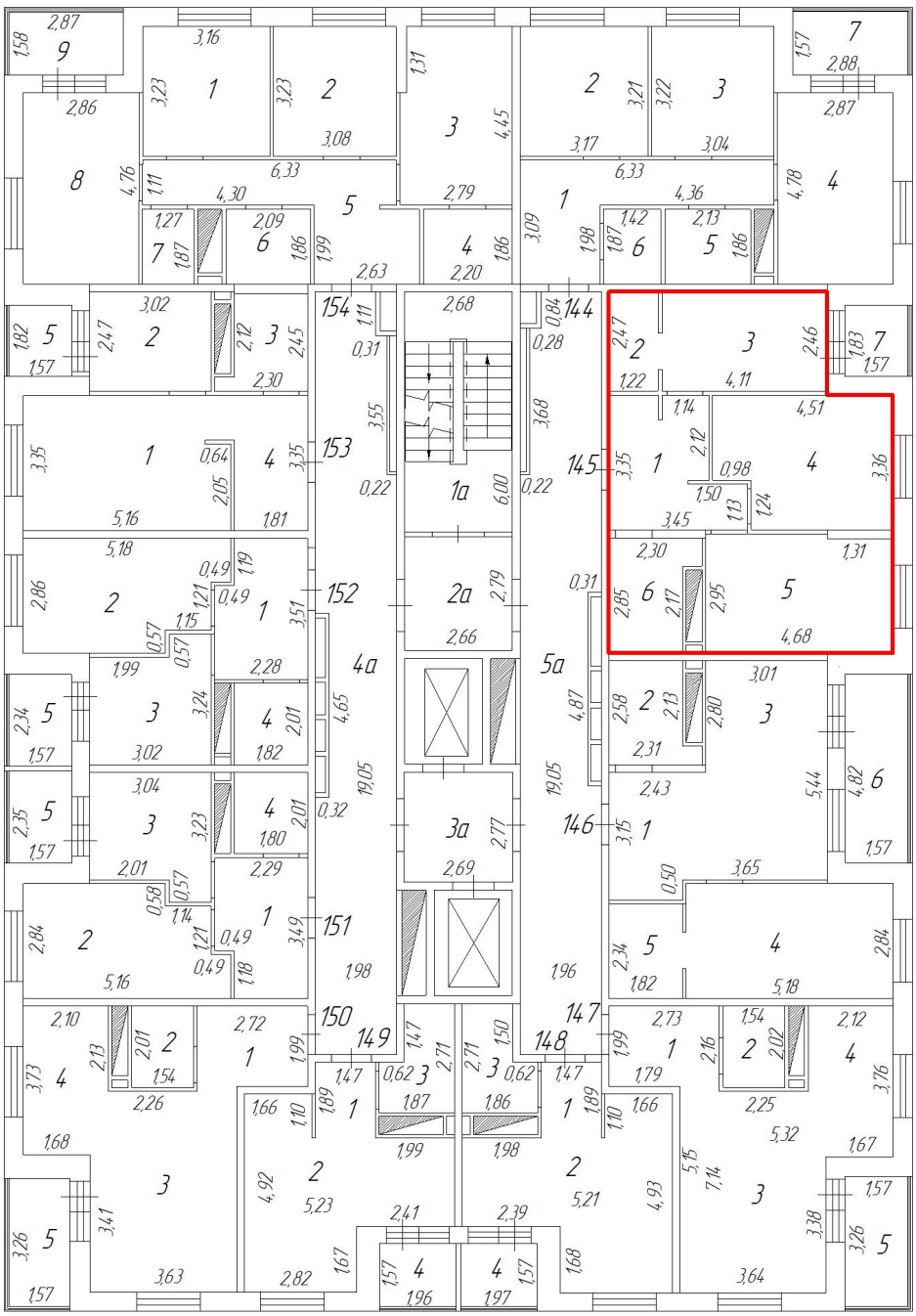

Масштаб: 1:200

Условные обозначения:

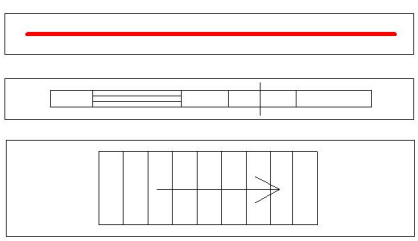

часть границы геометрической фигуры вновь образованного помещения

стена с окном и дверью

лестница

ТЕХНИЧЕСКИЙ ПЛАН ПОМЕЩЕНИЯ

План этажа

15 этаж

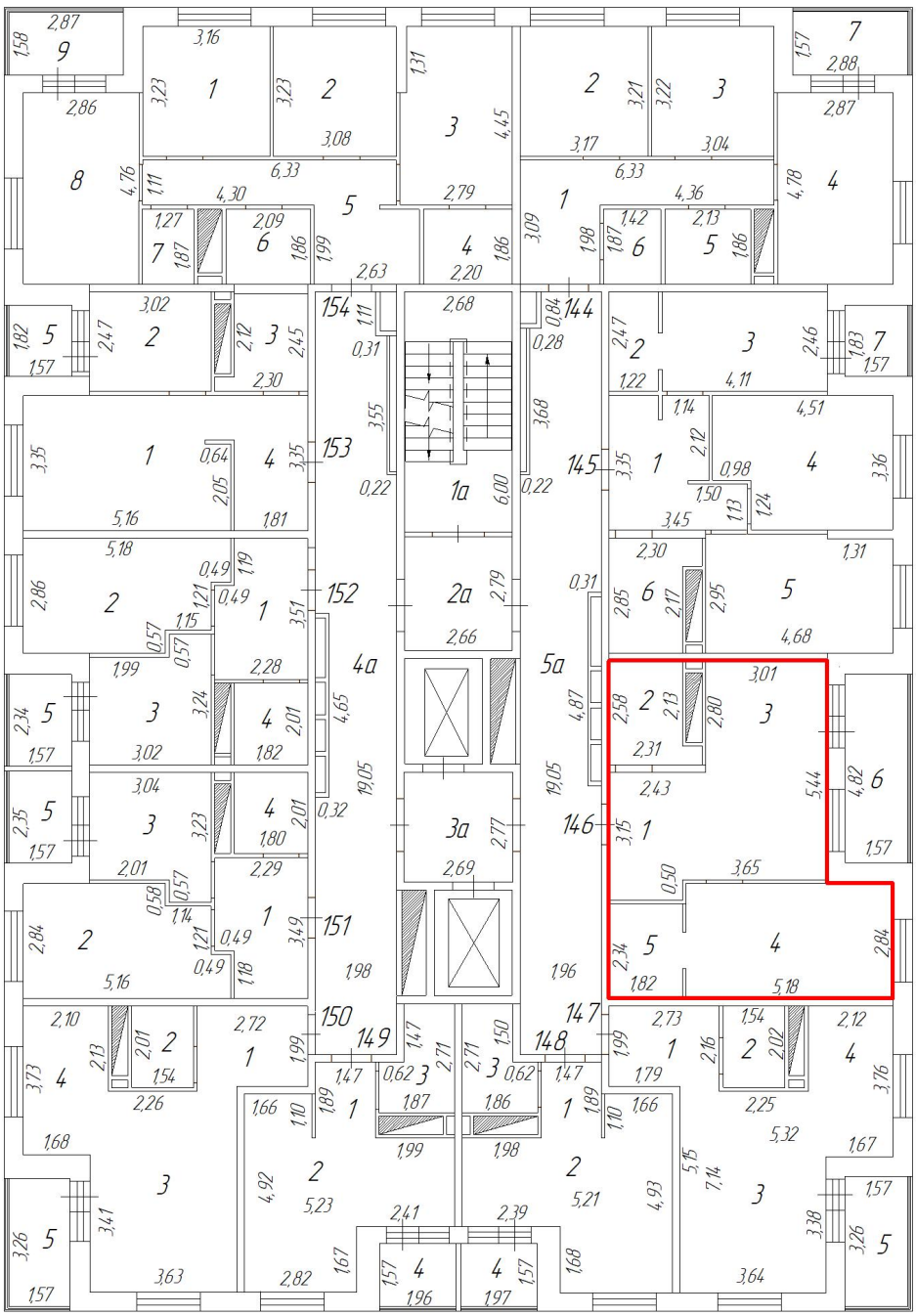

Масштаб: 1:200

Условные обозначения:

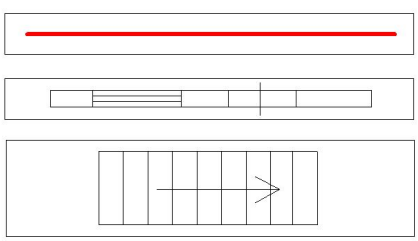

часть границы геометрической фигуры вновь образованного помещения

стена с окном и дверью

лестница

ТЕХНИЧЕСКИЙ ПЛАН ПОМЕЩЕНИЯ

План этажа

15 этаж

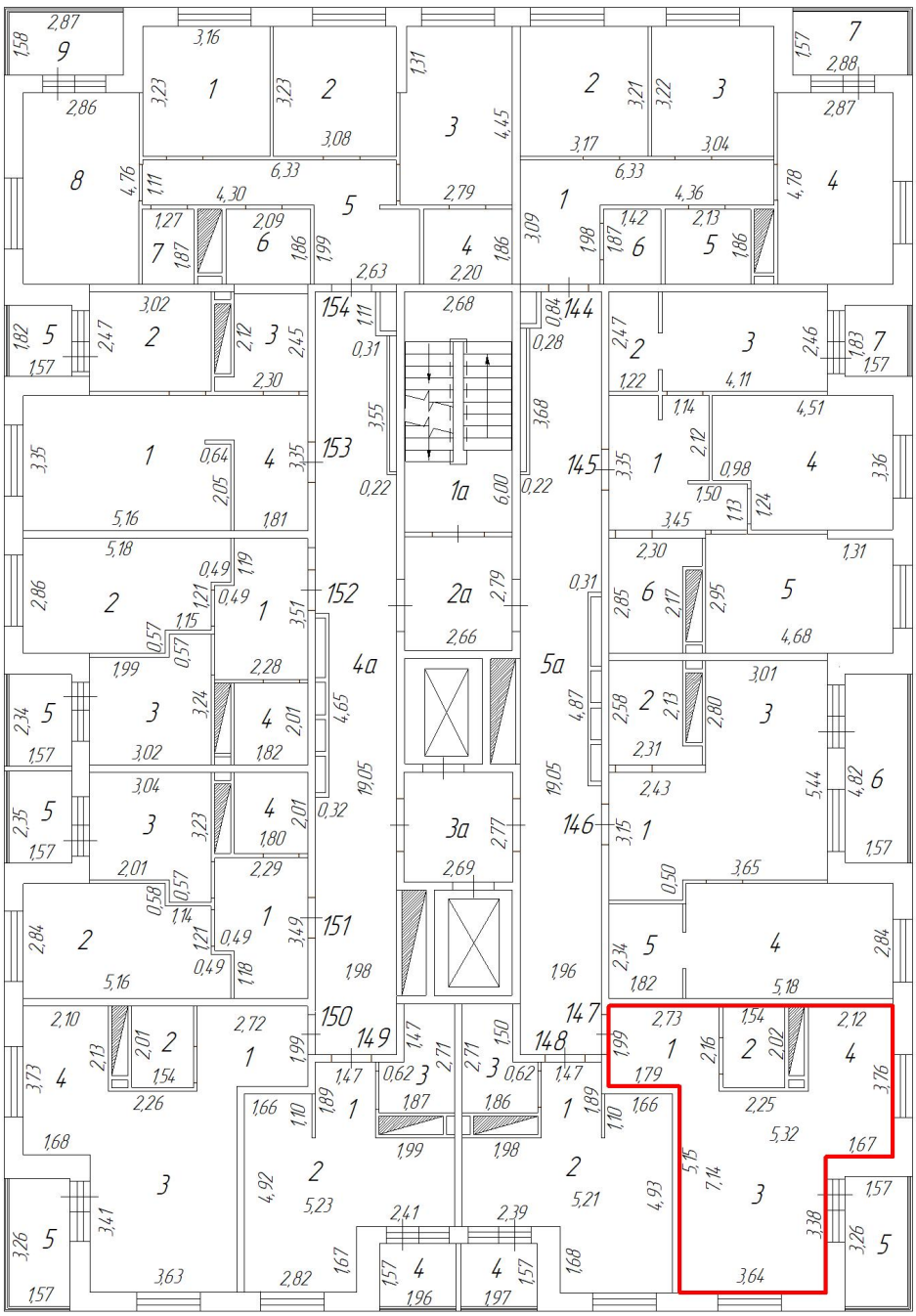

Масштаб: 1:200

Условные обозначения:

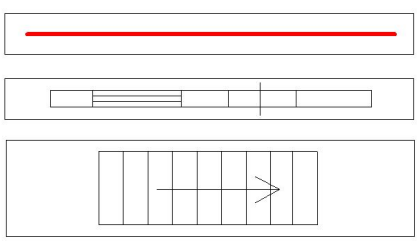

часть границы геометрической фигуры вновь образованного помещения

стена с окном и дверью

лестница

ТЕХНИЧЕСКИЙ ПЛАН ПОМЕЩЕНИЯ

План этажа

15 этаж

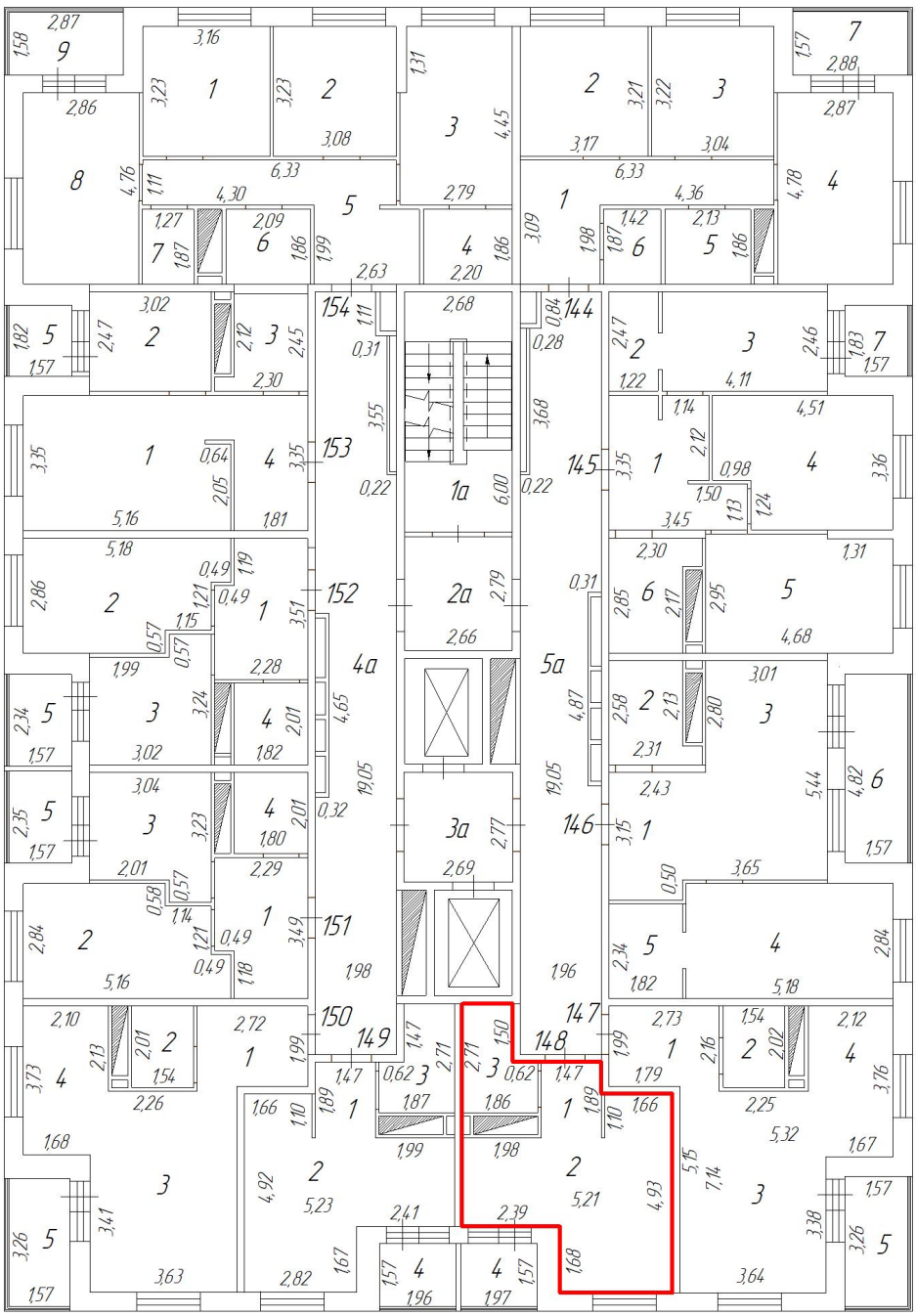

Масштаб: 1:200

Условные обозначения:

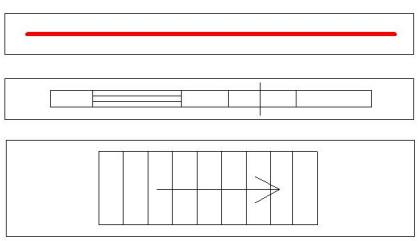

часть границы геометрической фигуры вновь образованного помещения

стена с окном и дверью

лестница

ТЕХНИЧЕСКИЙ ПЛАН ПОМЕЩЕНИЯ

План этажа

15 этаж

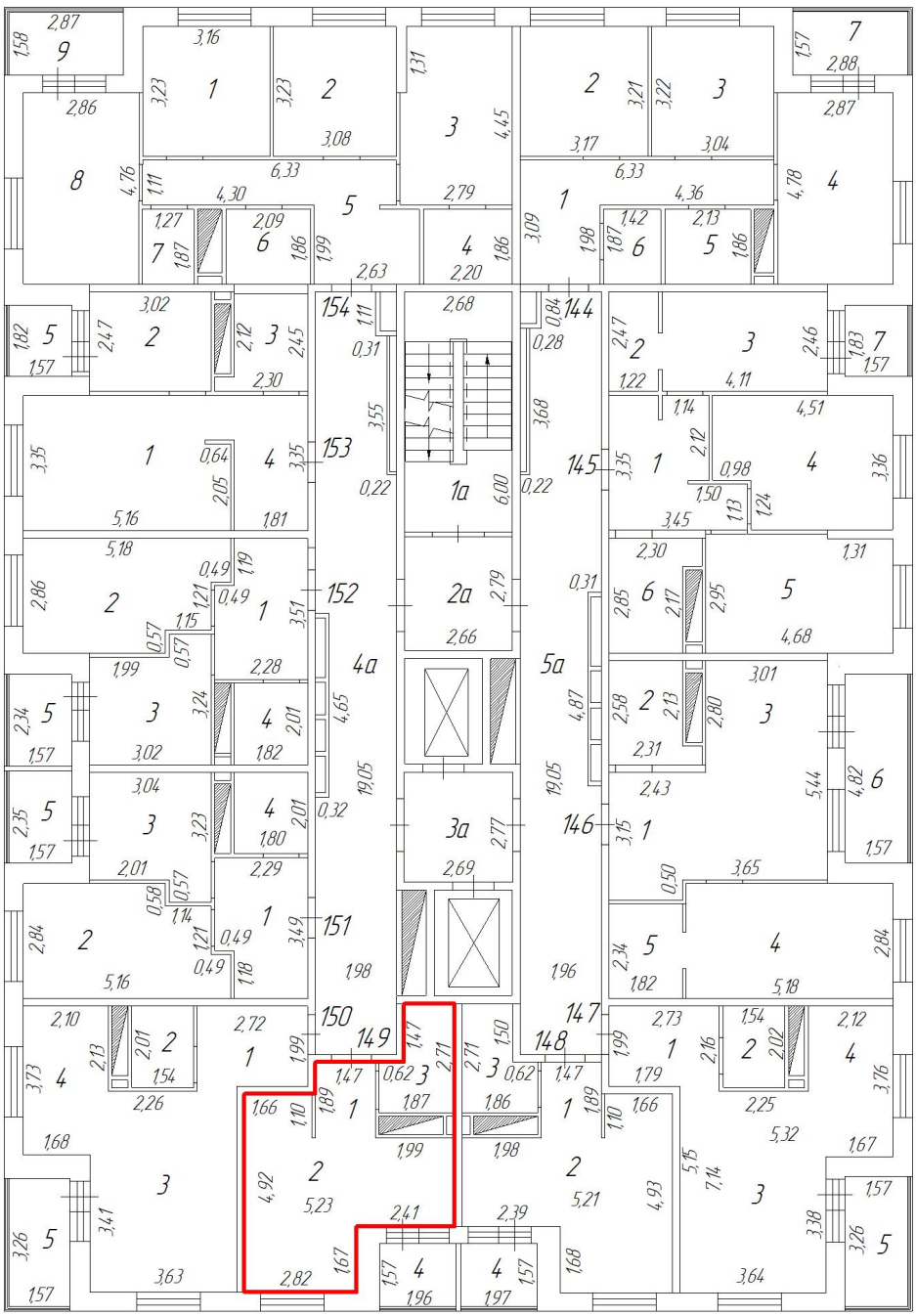

Масштаб: 1:200

Условные обозначения:

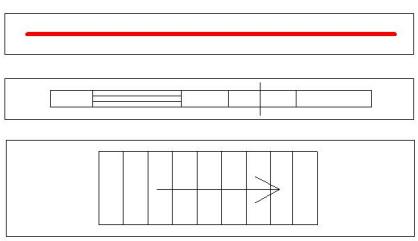

часть границы геометрической фигуры вновь образованного помещения

стена с окном и дверью

лестница

ТЕХНИЧЕСКИЙ ПЛАН ПОМЕЩЕНИЯ

План этажа

15 этаж

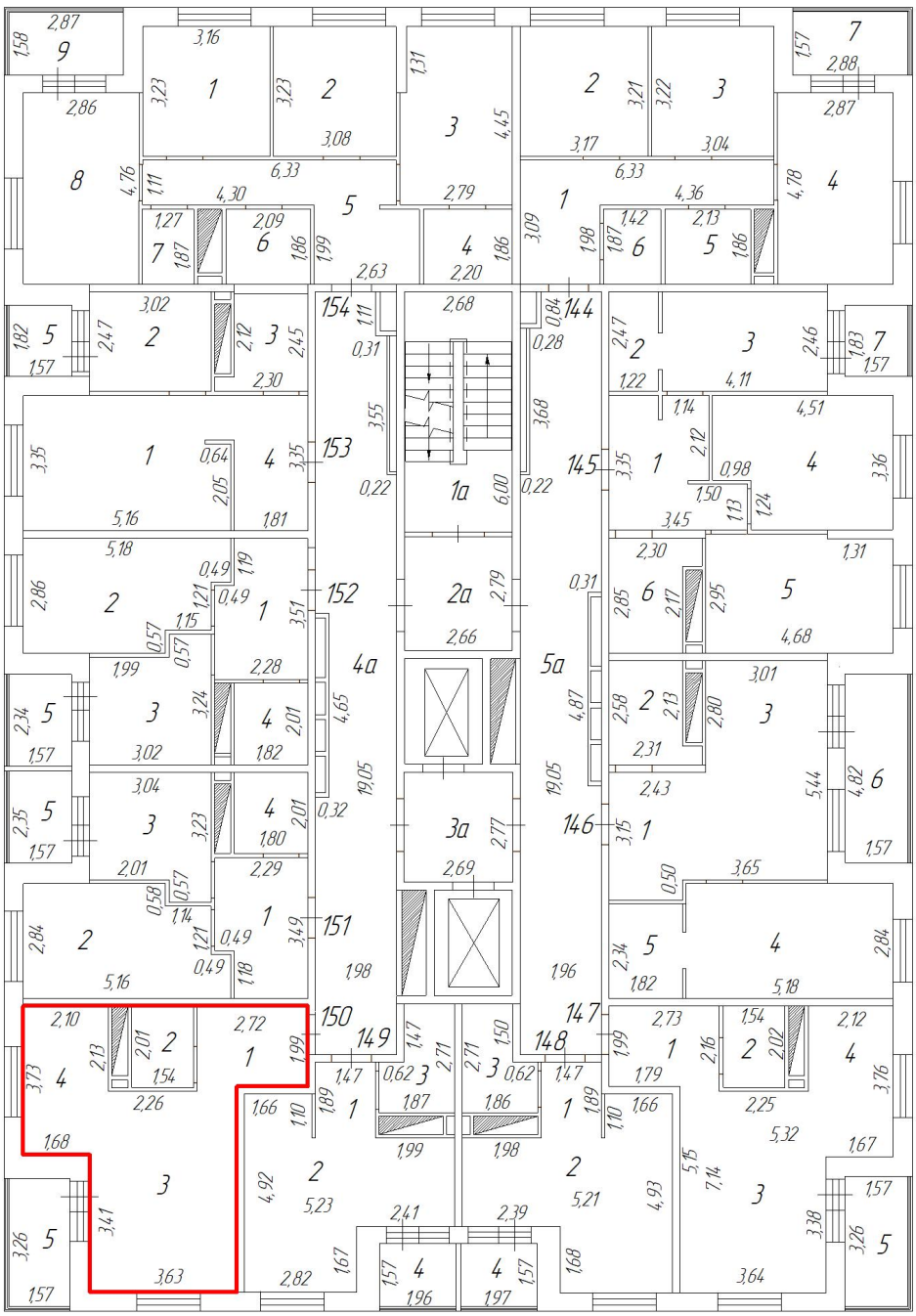

Масштаб: 1:200

Условные обозначения:

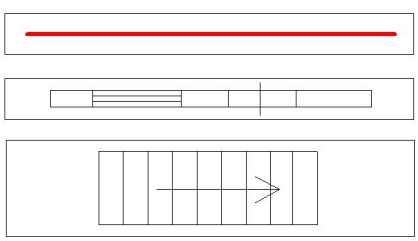

часть границы геометрической фигуры вновь образованного помещения

стена с окном и дверью

лестница

ТЕХНИЧЕСКИЙ ПЛАН ПОМЕЩЕНИЯ

План этажа

15 этаж

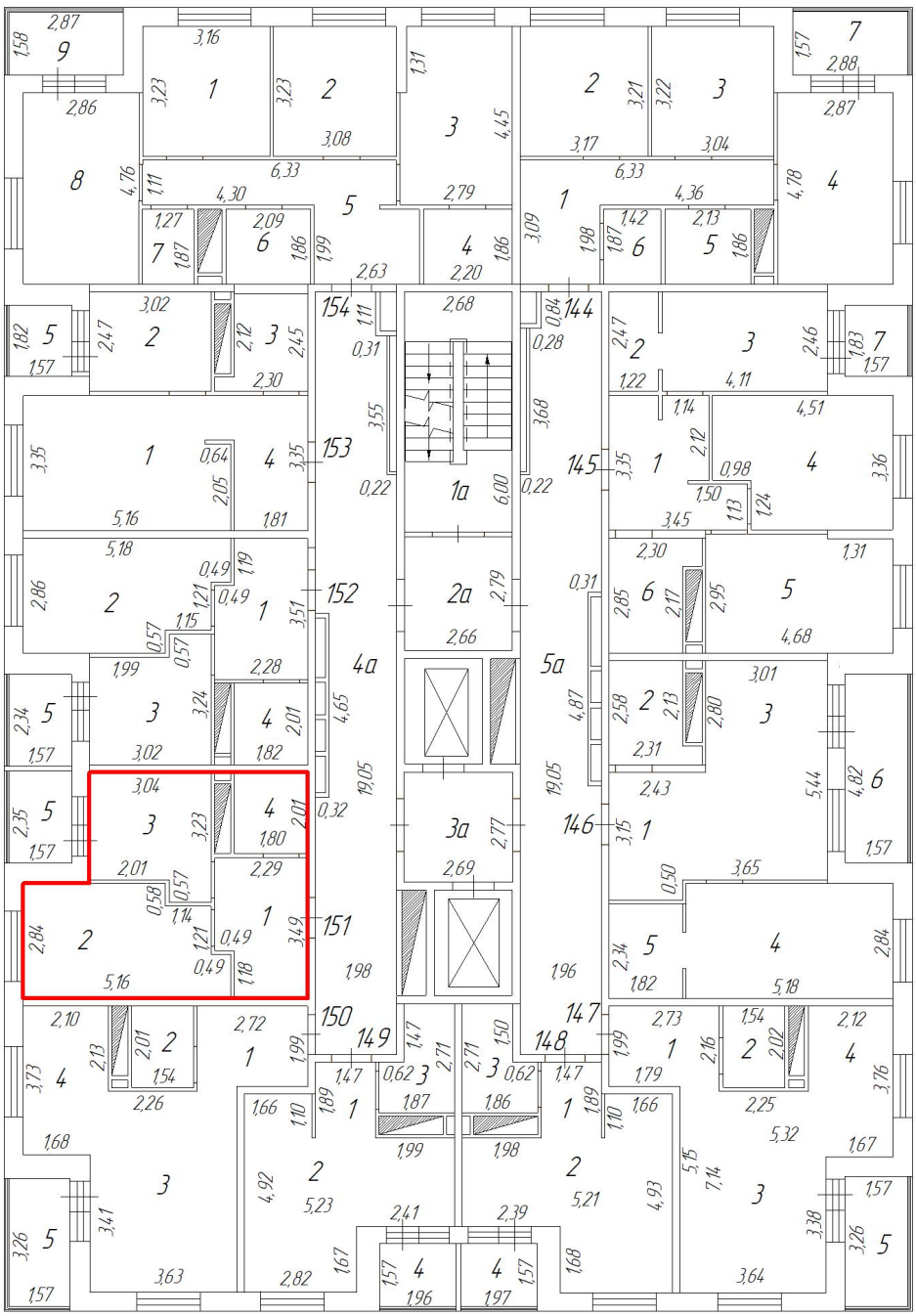

Масштаб: 1:200

Условные обозначения:

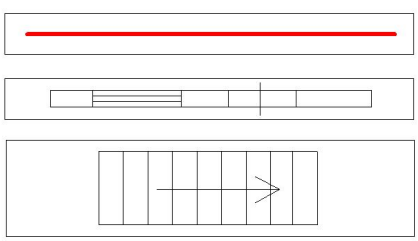

часть границы геометрической фигуры вновь образованного помещения

стена с окном и дверью

лестница

ТЕХНИЧЕСКИЙ ПЛАН ПОМЕЩЕНИЯ

План этажа

15 этаж

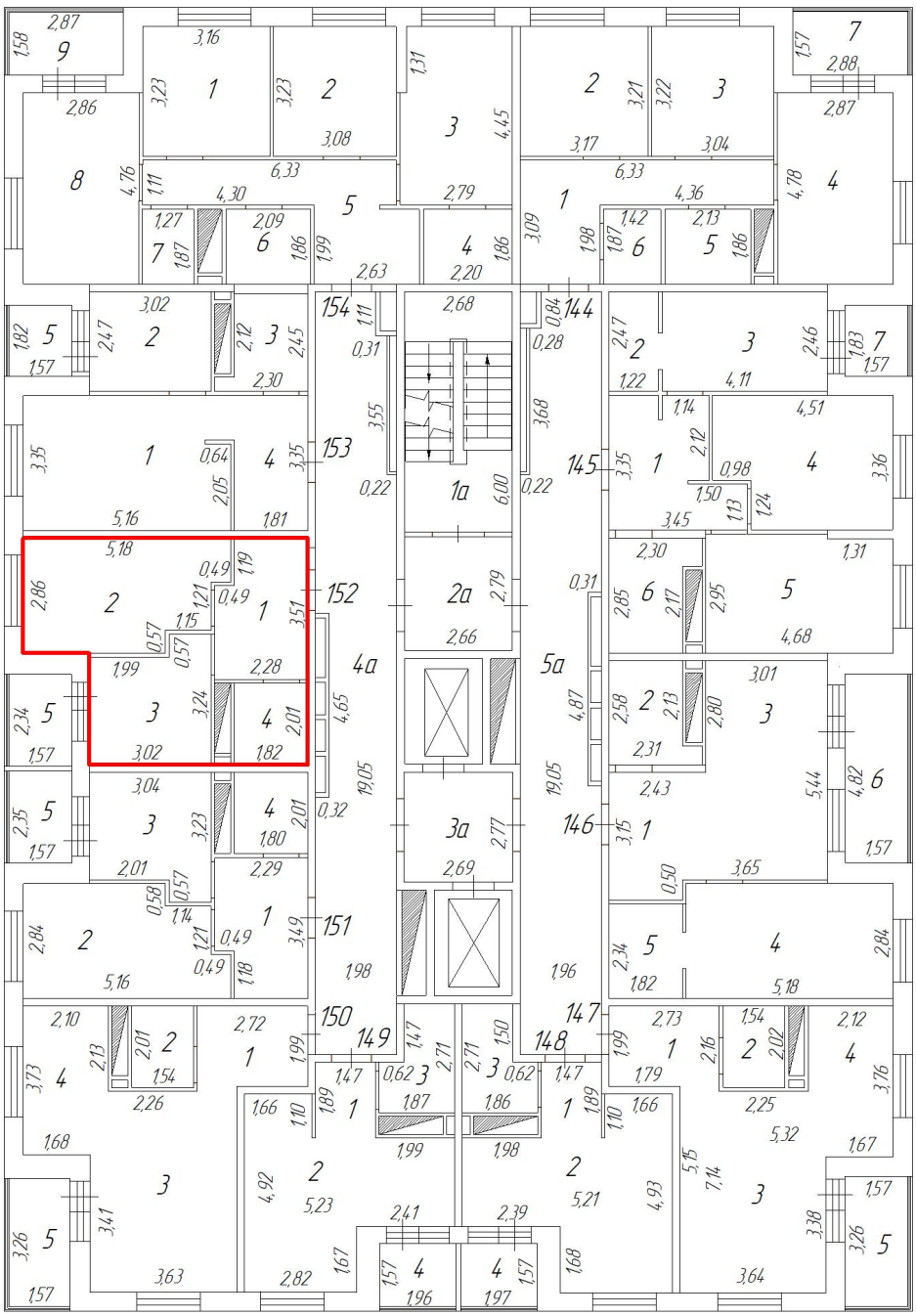

Масштаб: 1:200

Условные обозначения:

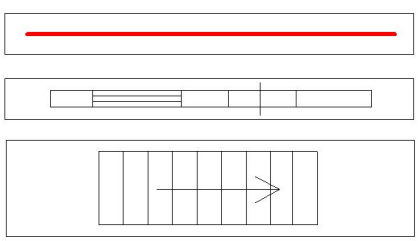

часть границы геометрической фигуры вновь образованного помещения

стена с окном и дверью

лестница

ТЕХНИЧЕСКИЙ ПЛАН ПОМЕЩЕНИЯ

План этажа

15 этаж

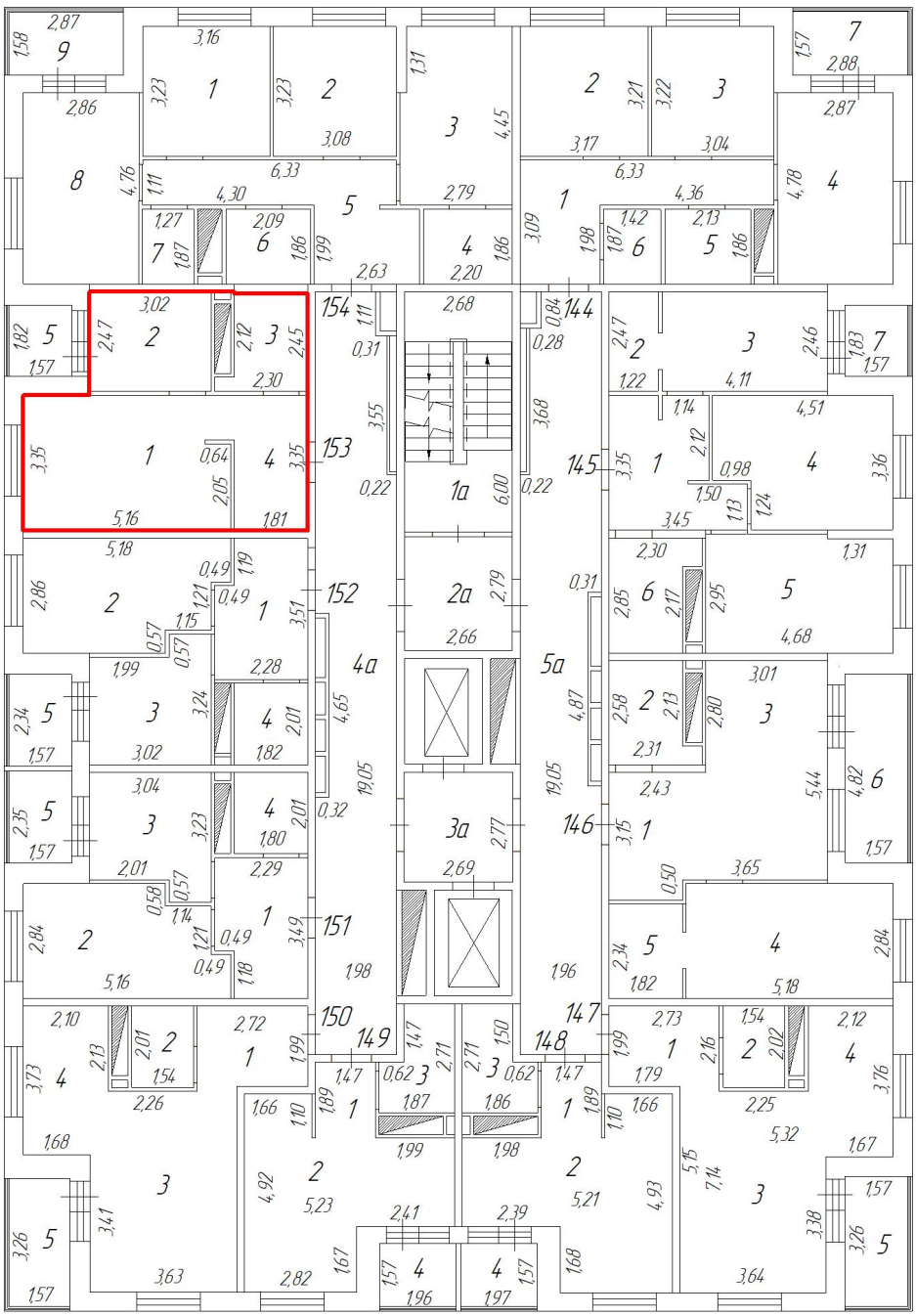

Масштаб: 1:200

Условные обозначения:

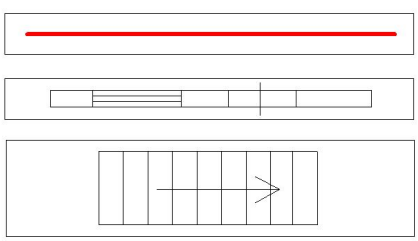

часть границы геометрической фигуры вновь образованного помещения

стена с окном и дверью

лестница

ТЕХНИЧЕСКИЙ ПЛАН ПОМЕЩЕНИЯ

План этажа

15 этаж

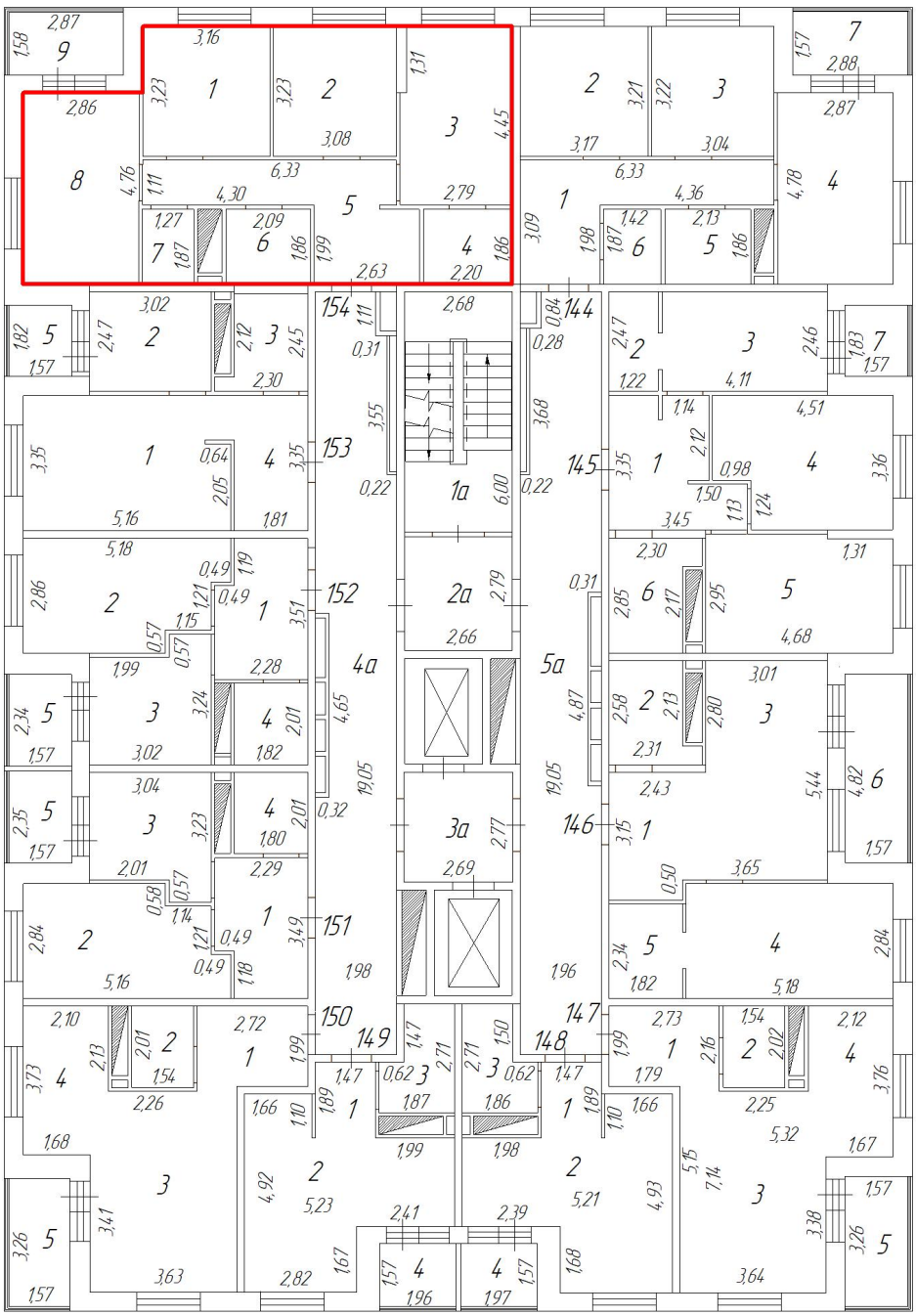

Масштаб: 1:200

Условные обозначения:

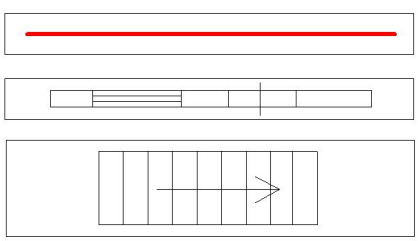

часть границы геометрической фигуры вновь образованного помещения

стена с окном и дверью

лестница

ТЕХНИЧЕСКИЙ ПЛАН ПОМЕЩЕНИЯ

План этажа

16 этаж

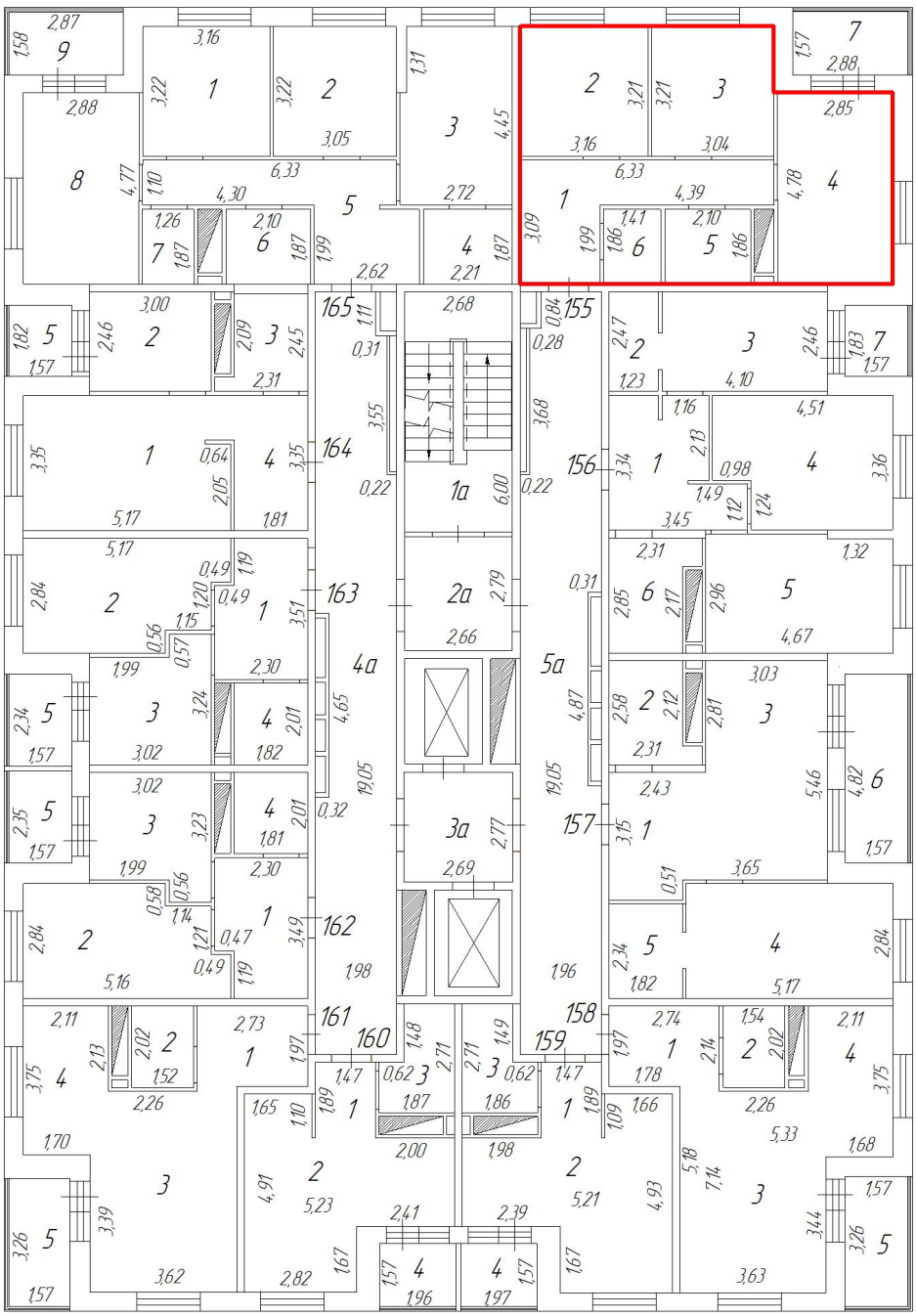

Масштаб: 1:200

Условные обозначения:

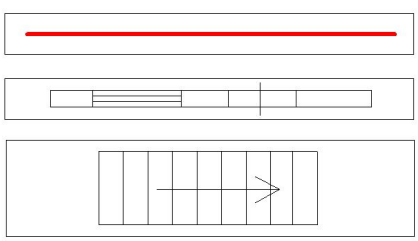

часть границы геометрической фигуры вновь образованного помещения

стена с окном и дверью

лестница

ТЕХНИЧЕСКИЙ ПЛАН ПОМЕЩЕНИЯ

План этажа

16 этаж

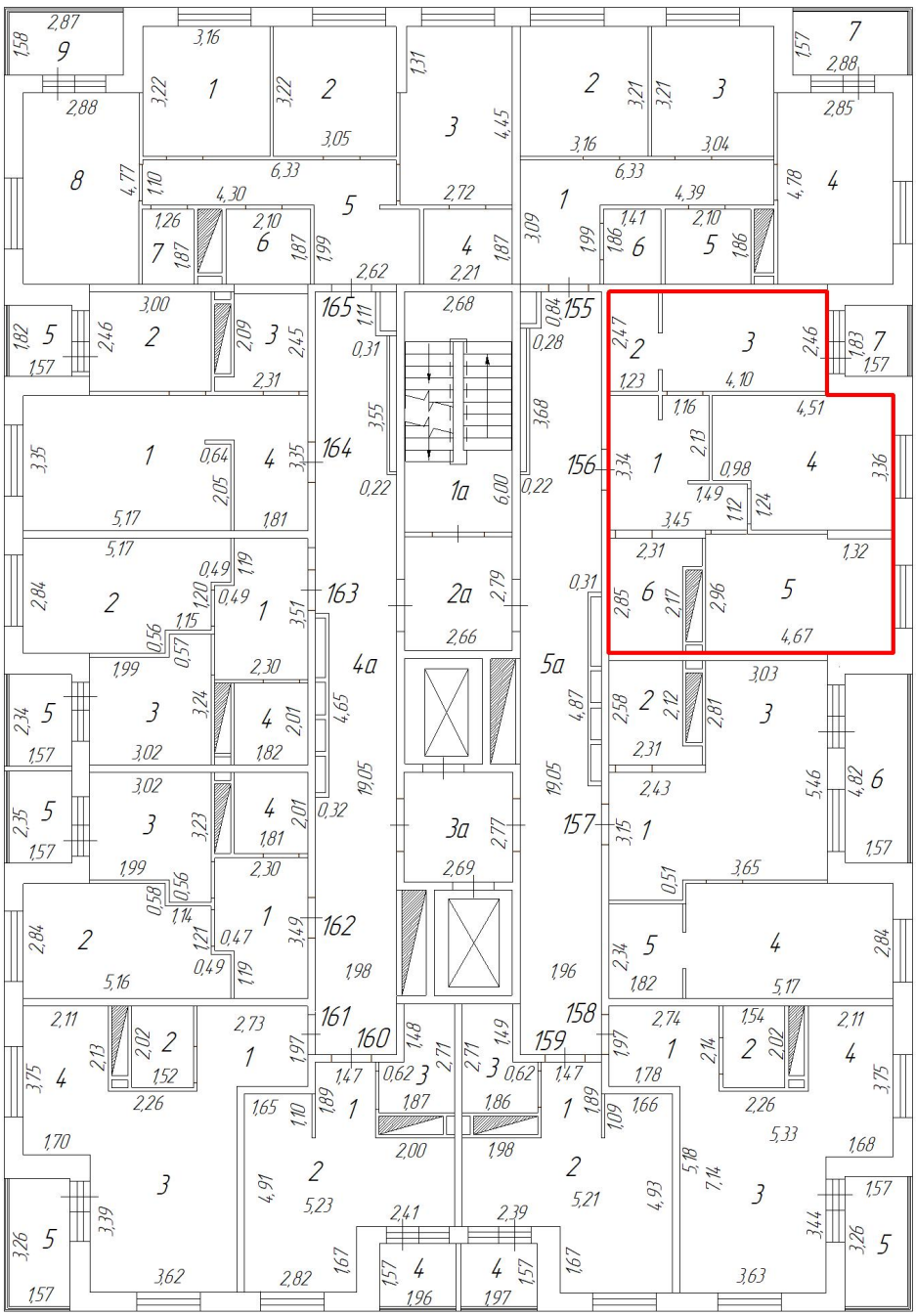

Масштаб: 1:200

Условные обозначения:

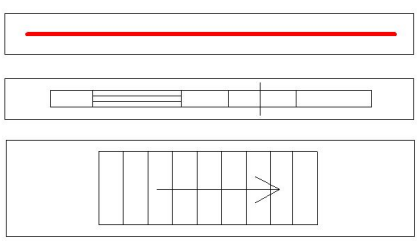

часть границы геометрической фигуры вновь образованного помещения

стена с окном и дверью

лестница

ТЕХНИЧЕСКИЙ ПЛАН ПОМЕЩЕНИЯ

План этажа

16 этаж

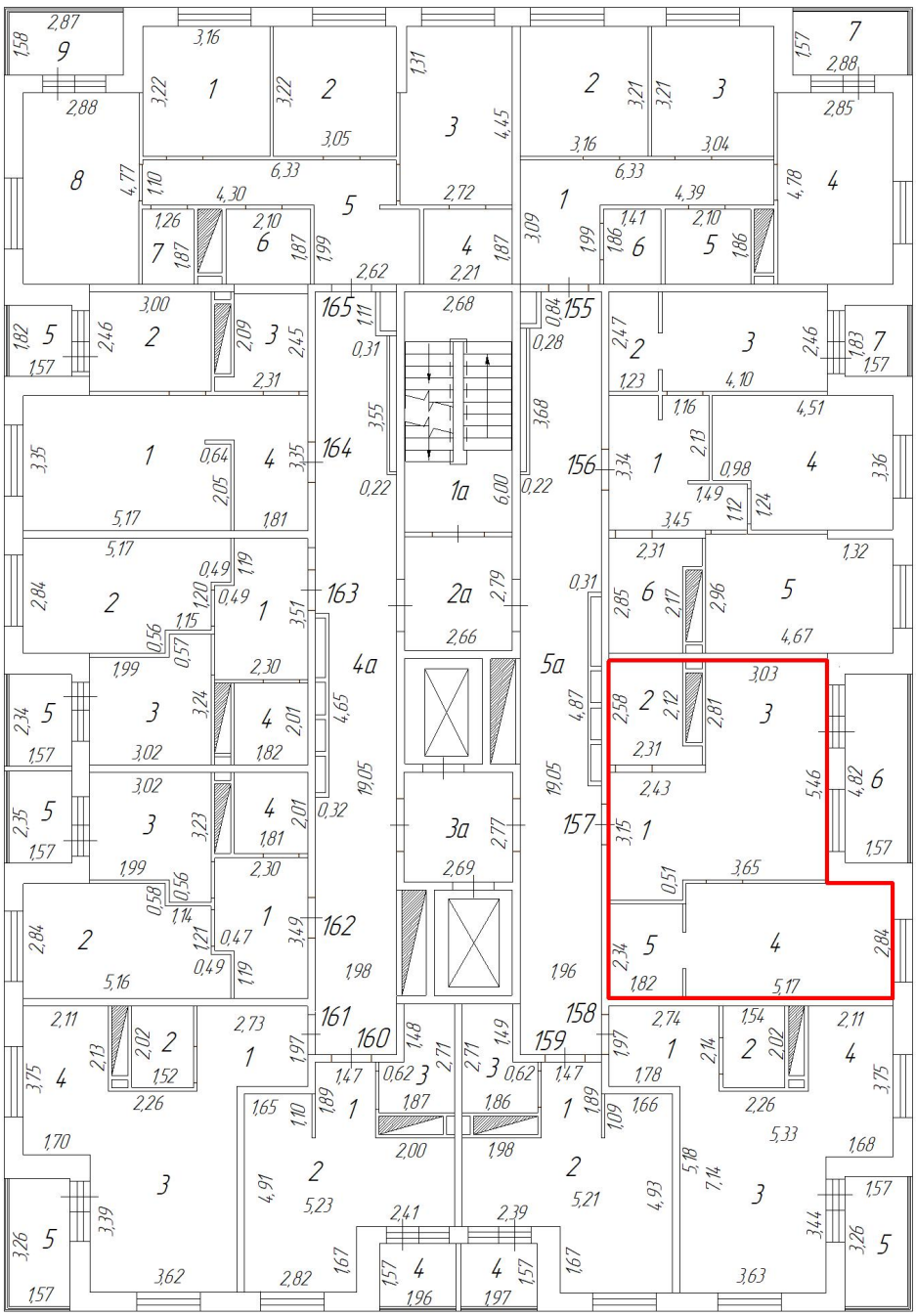

Масштаб: 1:200

Условные обозначения:

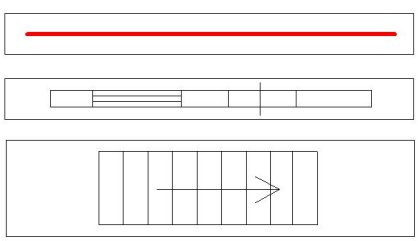

часть границы геометрической фигуры вновь образованного помещения

стена с окном и дверью

лестница

ТЕХНИЧЕСКИЙ ПЛАН ПОМЕЩЕНИЯ

План этажа

16 этаж

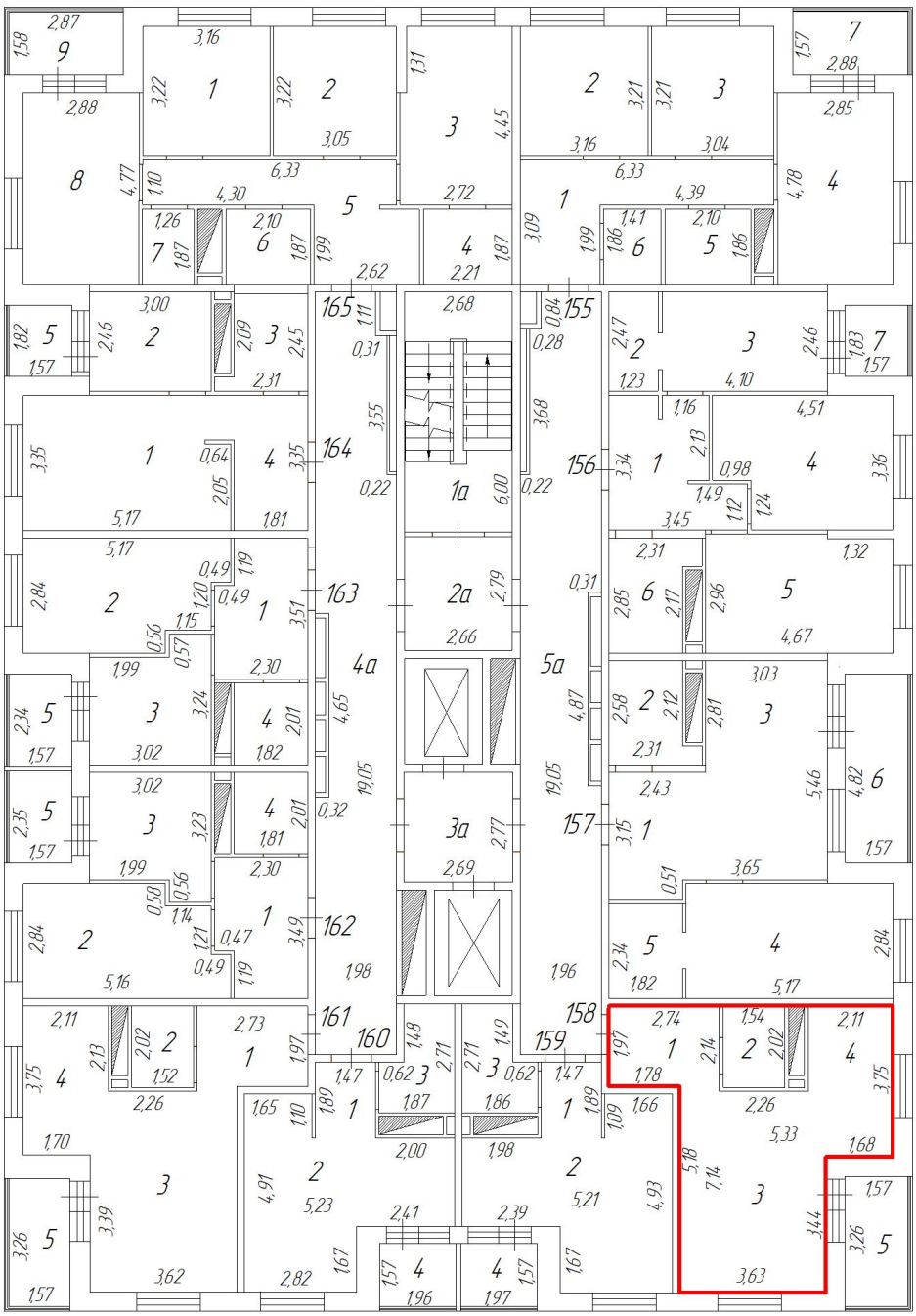

Масштаб: 1:200

Условные обозначения:



часть границы геометрической фигуры вновь образованного помещения

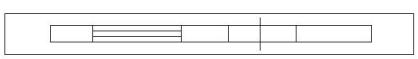

стена с окном и дверью

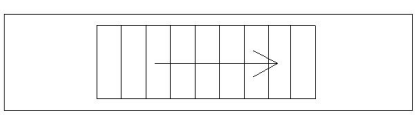

лестница

ТЕХНИЧЕСКИЙ ПЛАН ПОМЕЩЕНИЯ

План этажа

16 этаж

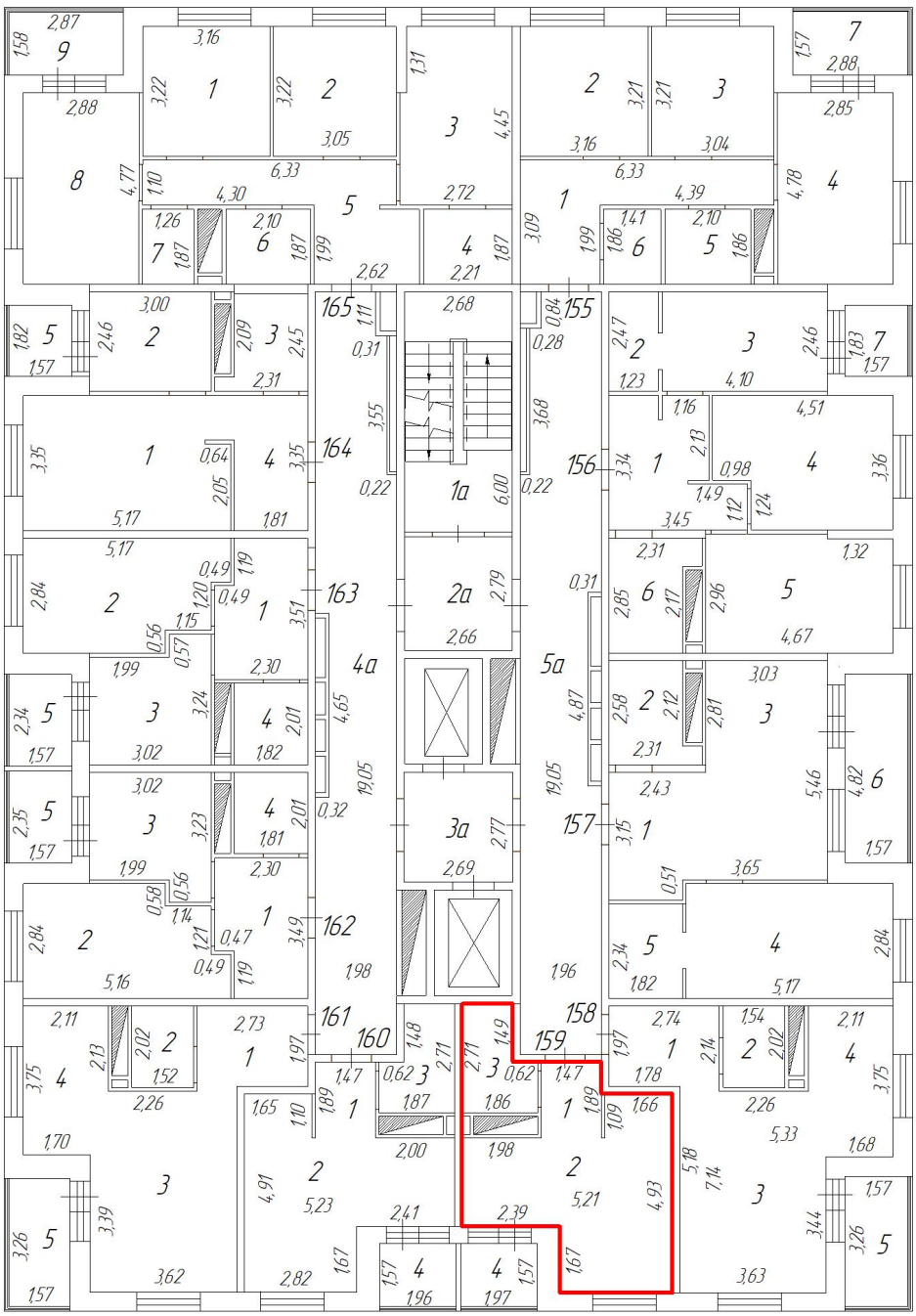

Масштаб: 1:200

Условные обозначения:

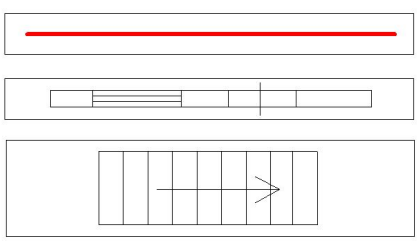

часть границы геометрической фигуры вновь образованного помещения

стена с окном и дверью

лестница

ТЕХНИЧЕСКИЙ ПЛАН ПОМЕЩЕНИЯ

План этажа

16 этаж

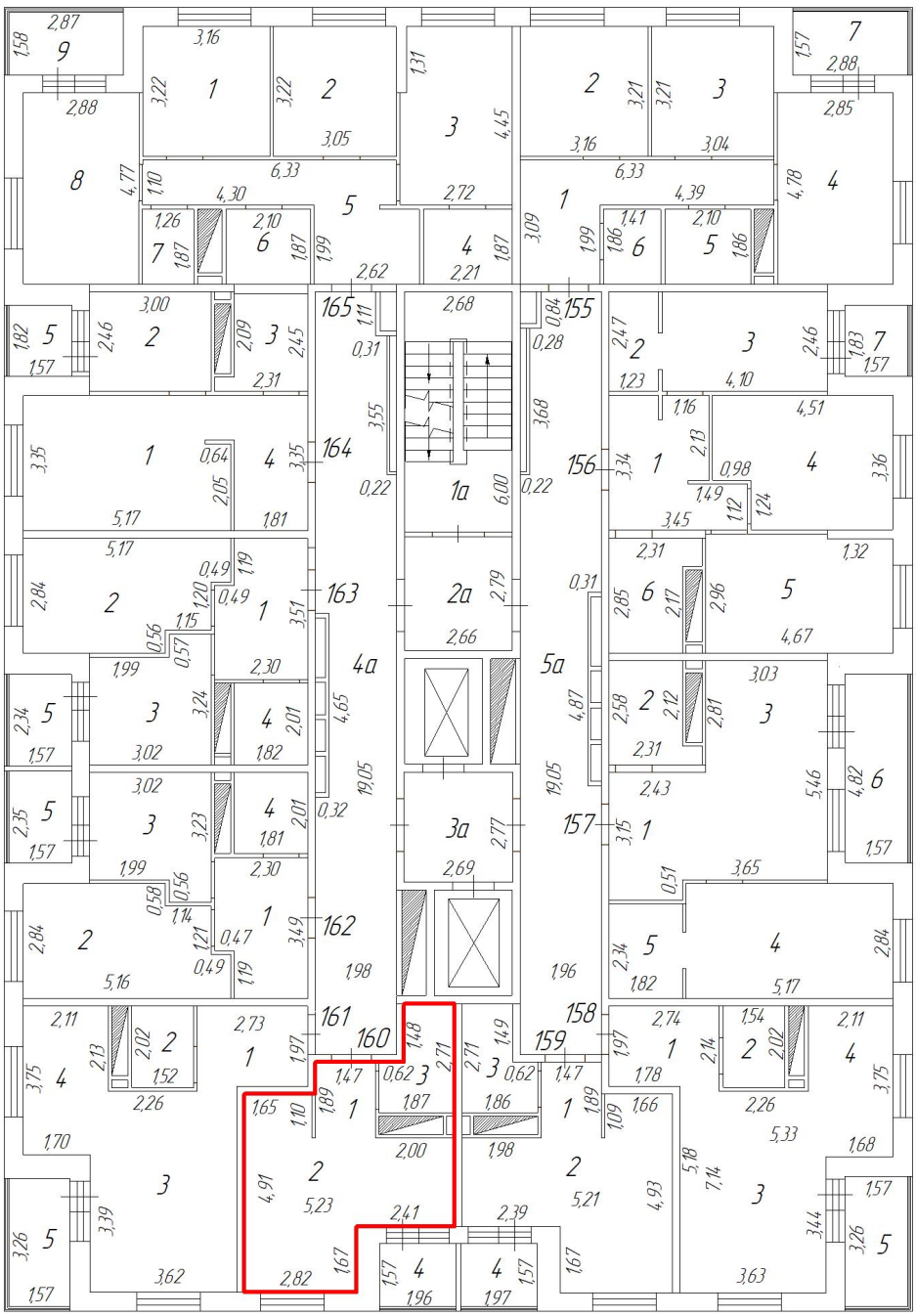

Масштаб: 1:200

Условные обозначения:

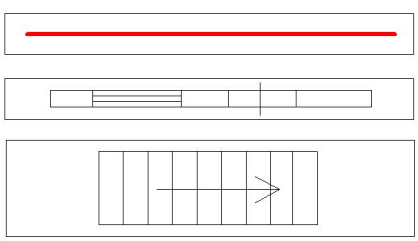

часть границы геометрической фигуры вновь образованного помещения

стена с окном и дверью

лестница

ТЕХНИЧЕСКИЙ ПЛАН ПОМЕЩЕНИЯ

План этажа

16 этаж

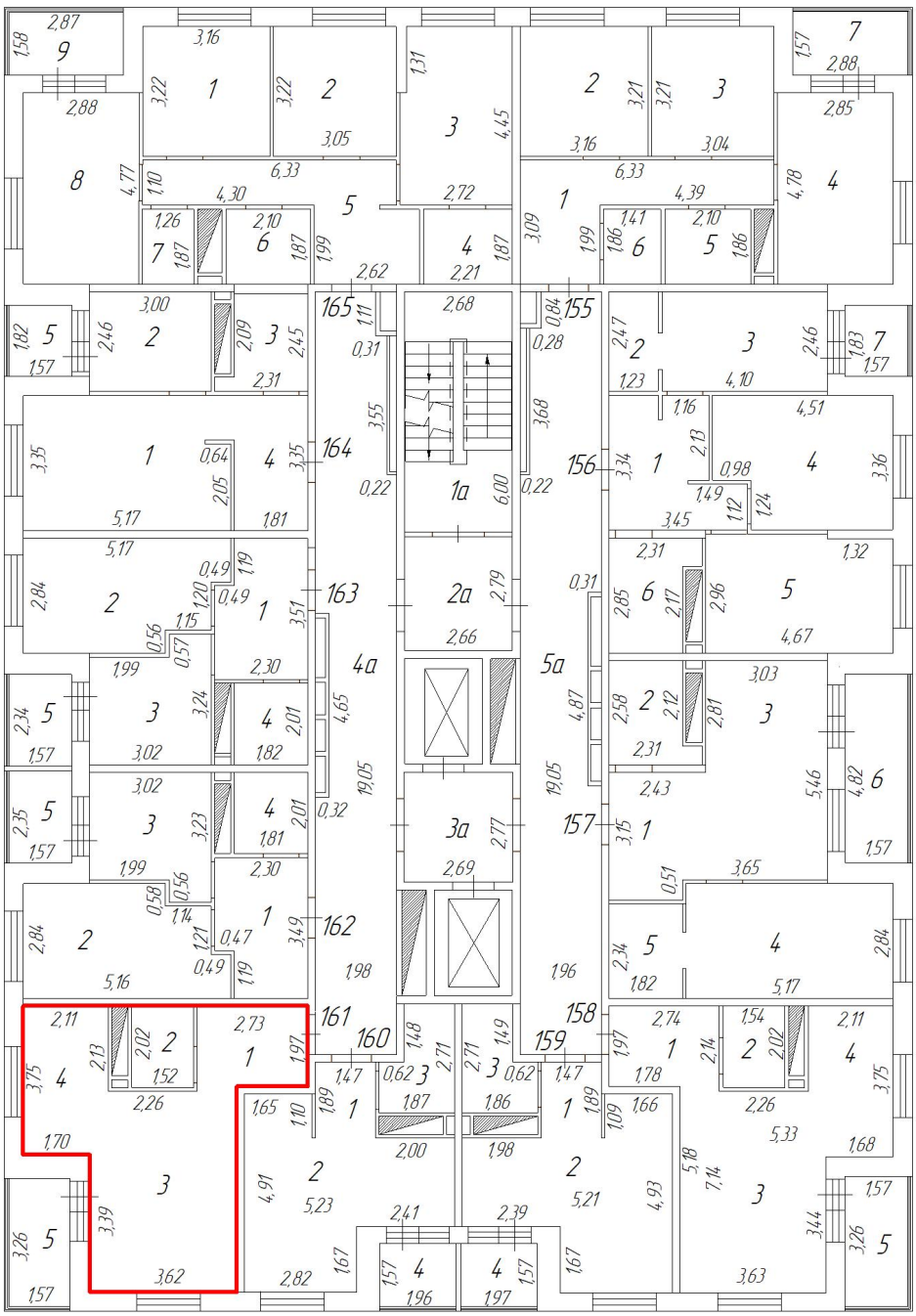

Масштаб: 1:200

Условные обозначения:

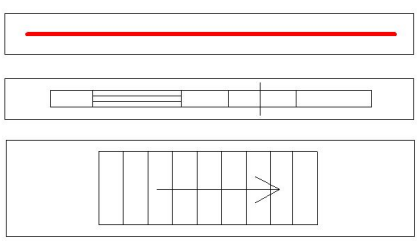

часть границы геометрической фигуры вновь образованного помещения

стена с окном и дверью

лестница

ТЕХНИЧЕСКИЙ ПЛАН ПОМЕЩЕНИЯ

План этажа

16 этаж

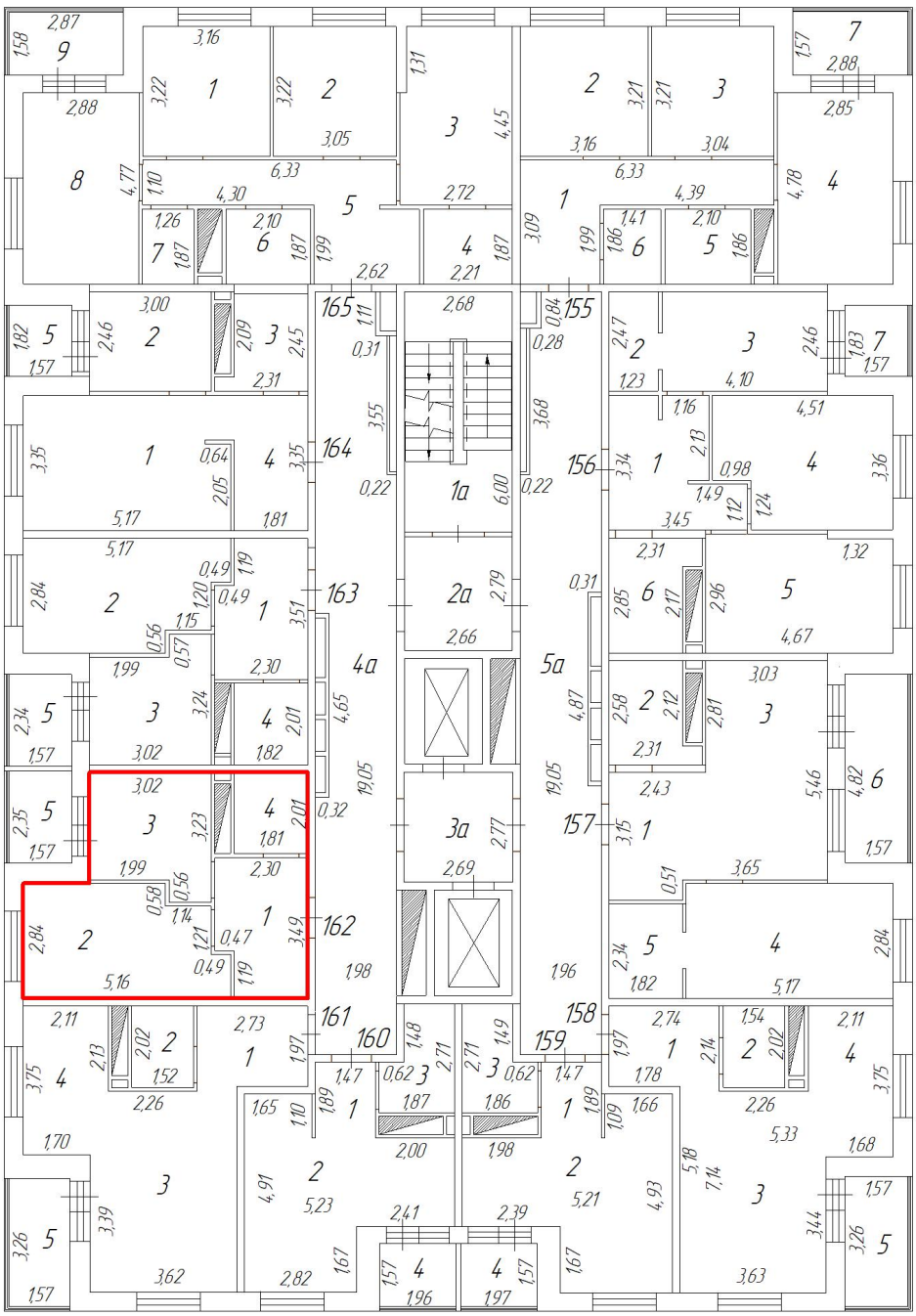

Масштаб: 1:200

Условные обозначения:

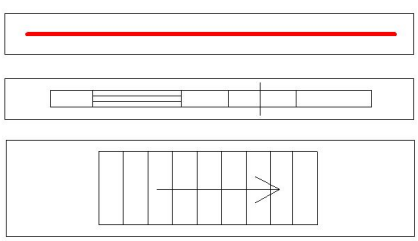

часть границы геометрической фигуры вновь образованного помещения

стена с окном и дверью

лестница

ТЕХНИЧЕСКИЙ ПЛАН ПОМЕЩЕНИЯ

План этажа

16 этаж

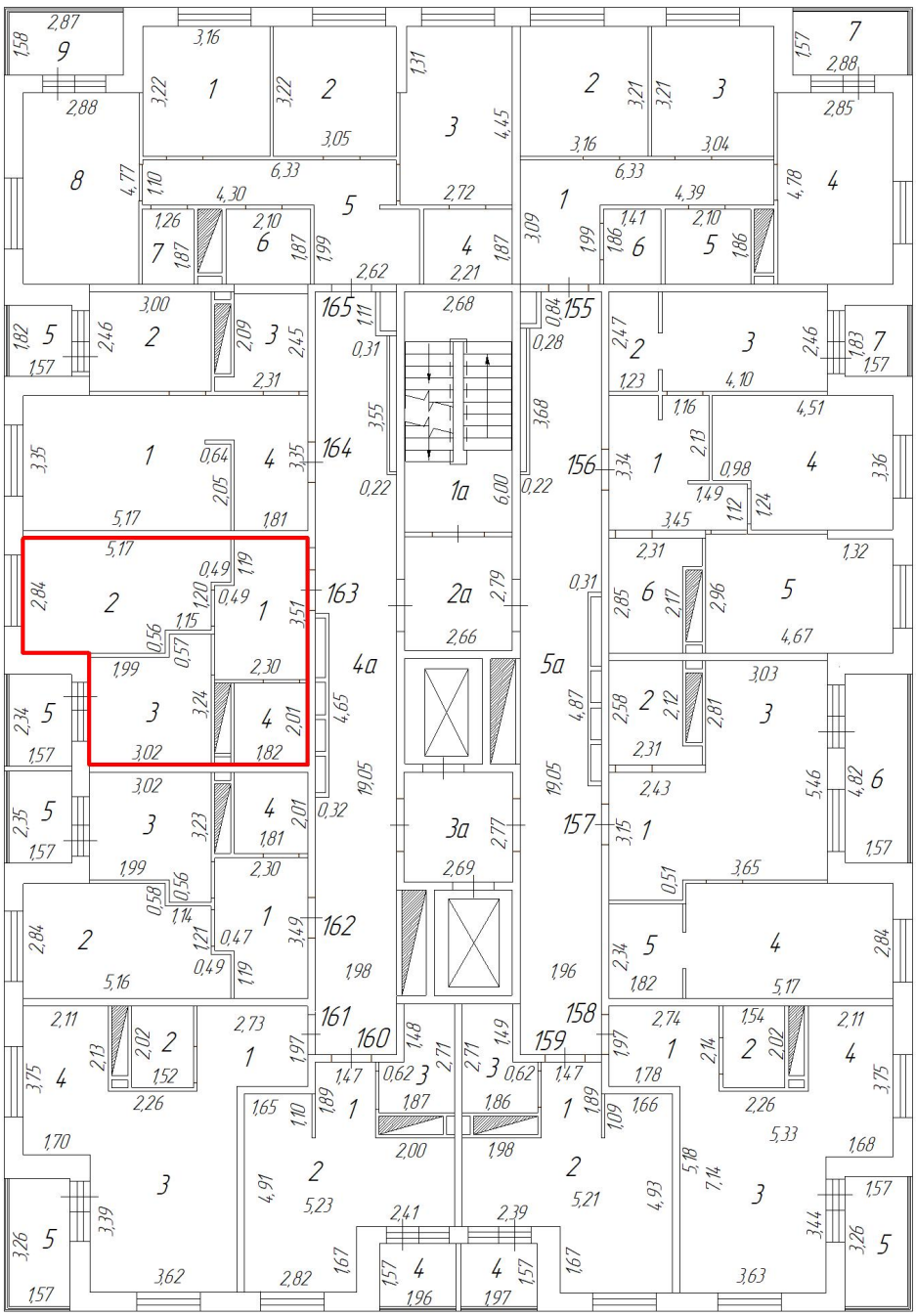

Масштаб: 1:200

Условные обозначения:

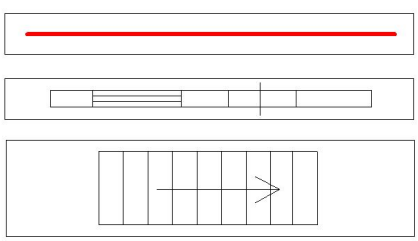

часть границы геометрической фигуры вновь образованного помещения

стена с окном и дверью

лестница

ТЕХНИЧЕСКИЙ ПЛАН ПОМЕЩЕНИЯ

План этажа

16 этаж

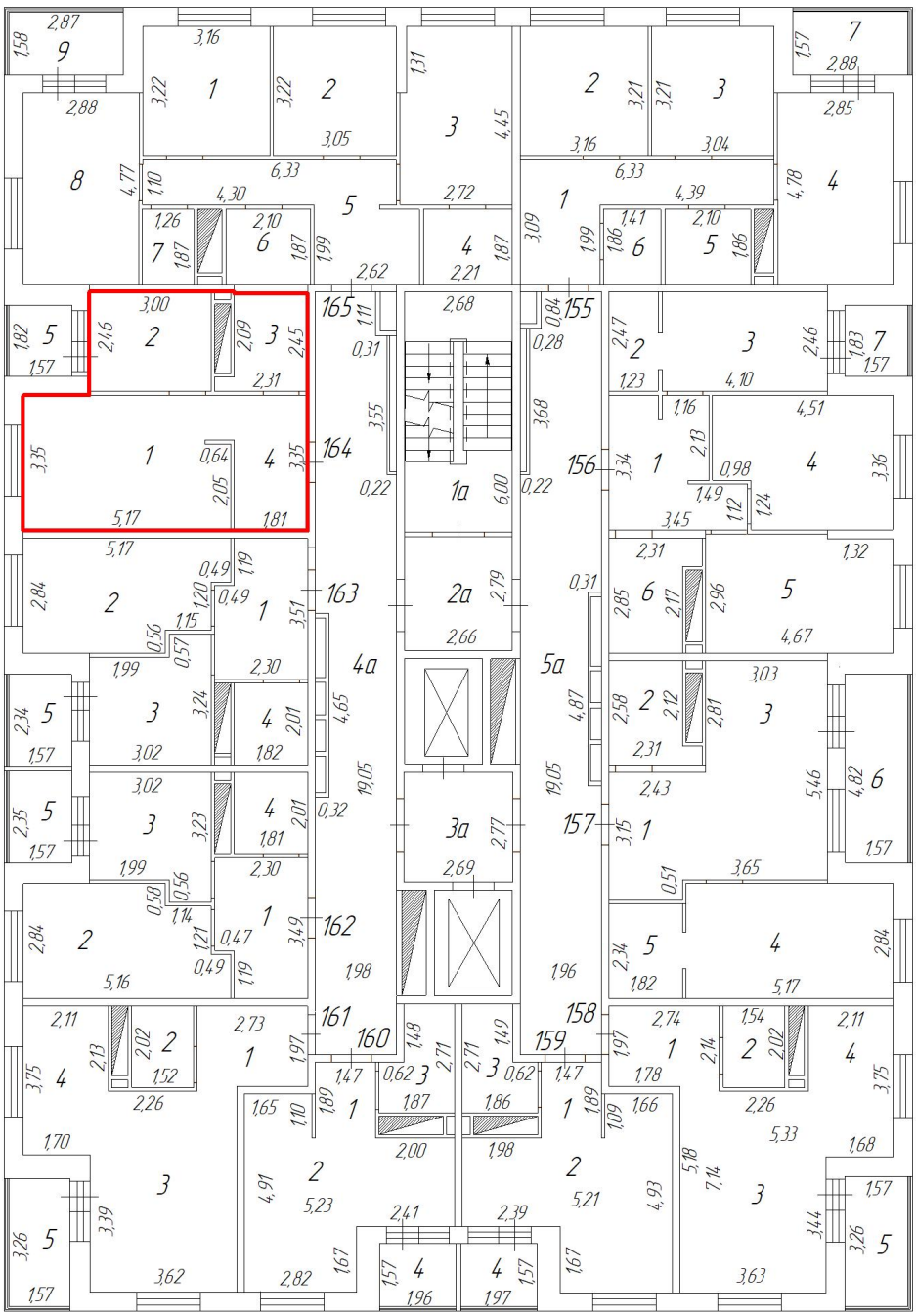

Масштаб: 1:200

Условные обозначения:

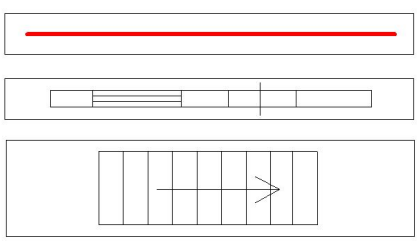

часть границы геометрической фигуры вновь образованного помещения

стена с окном и дверью

лестница

ТЕХНИЧЕСКИЙ ПЛАН ПОМЕЩЕНИЯ

План этажа

16 этаж

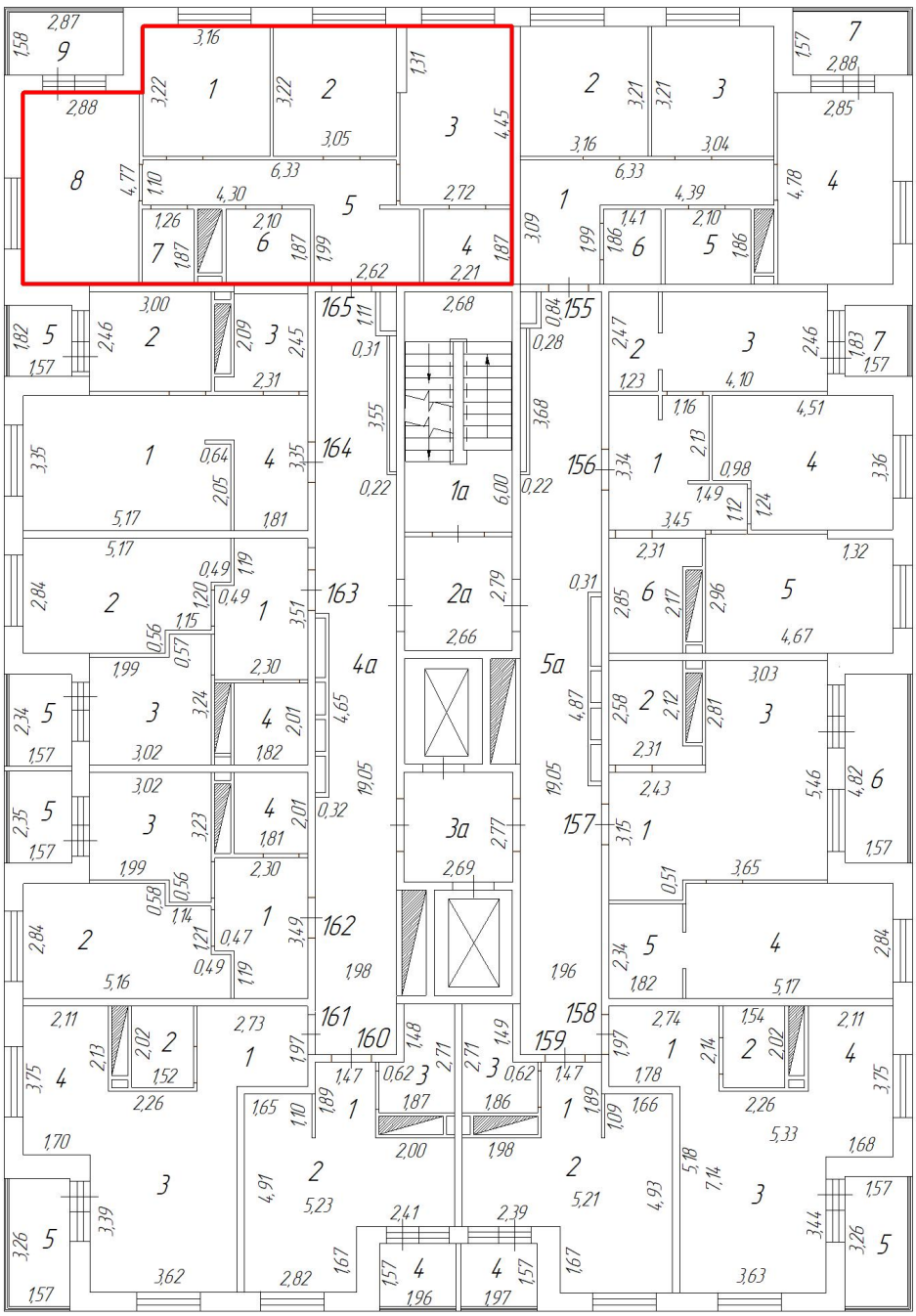

Масштаб: 1:200

Условные обозначения:

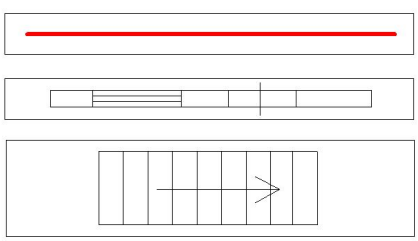

часть границы геометрической фигуры вновь образованного помещения

стена с окном и дверью

лестница

ТЕХНИЧЕСКИЙ ПЛАН ПОМЕЩЕНИЯ

План этажа

17 этаж

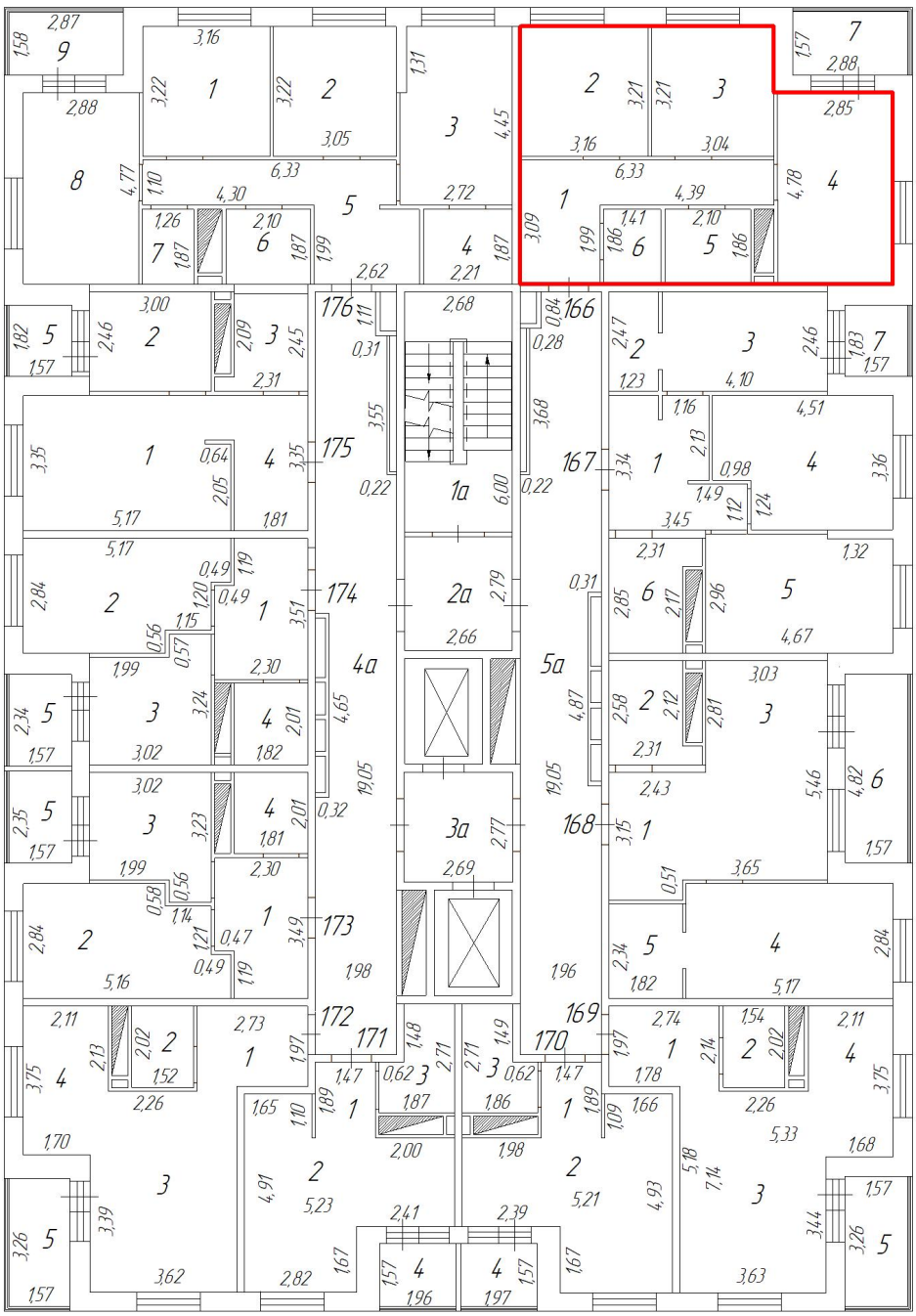

Масштаб: 1:200

Условные обозначения:



часть границы геометрической фигуры вновь образованного помещения

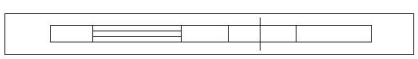

стена с окном и дверью

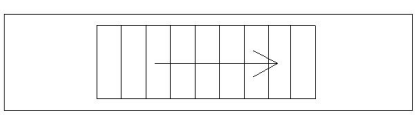

лестница

ТЕХНИЧЕСКИЙ ПЛАН ПОМЕЩЕНИЯ

План этажа

17 этаж

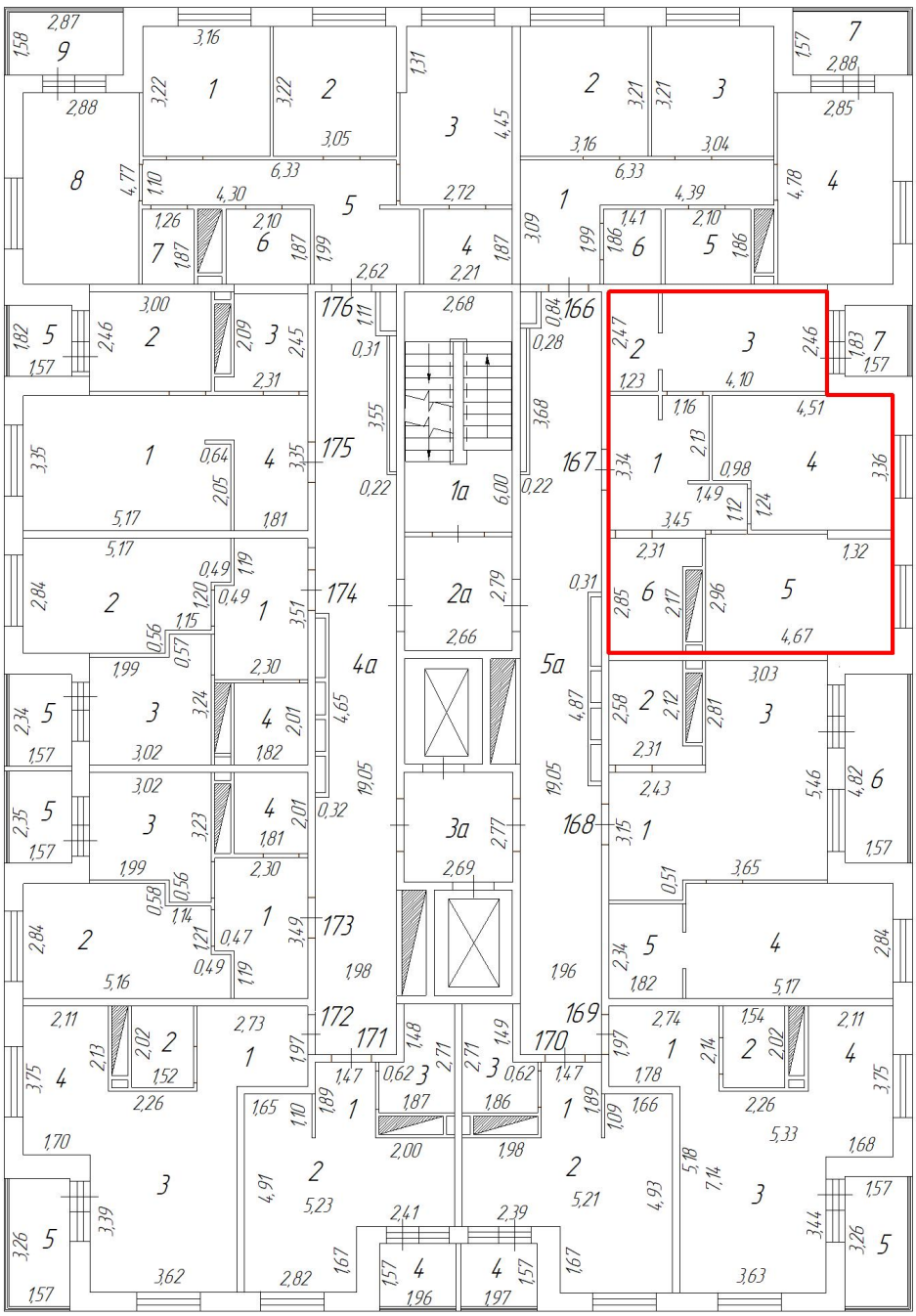

Масштаб: 1:200

Условные обозначения:

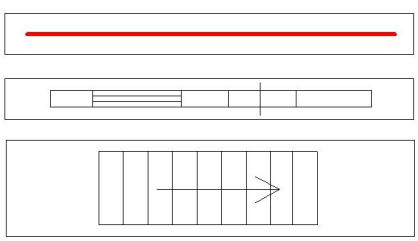

часть границы геометрической фигуры вновь образованного помещения

стена с окном и дверью

лестница

ТЕХНИЧЕСКИЙ ПЛАН ПОМЕЩЕНИЯ

План этажа

17 этаж

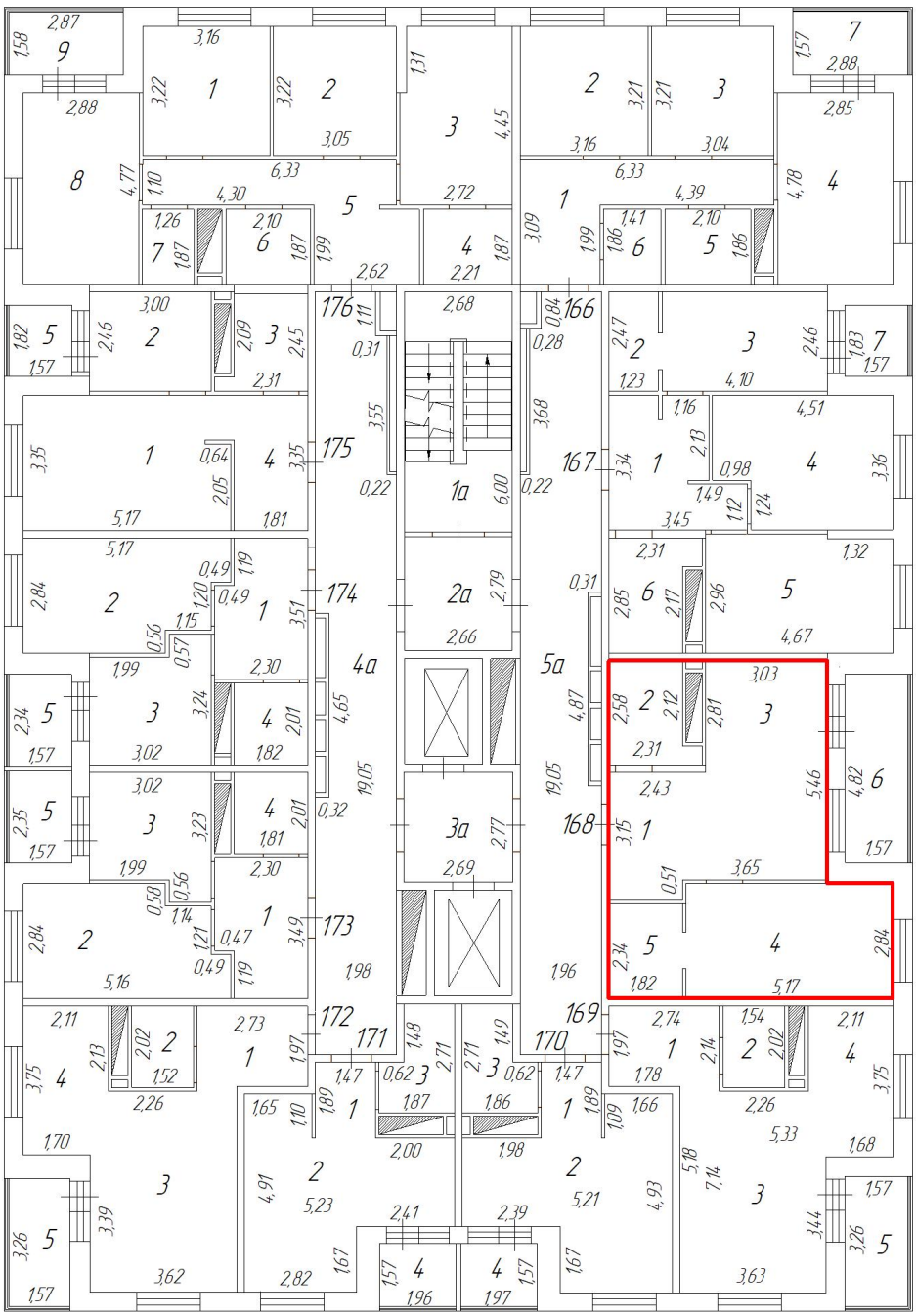

Масштаб: 1:200

Условные обозначения:

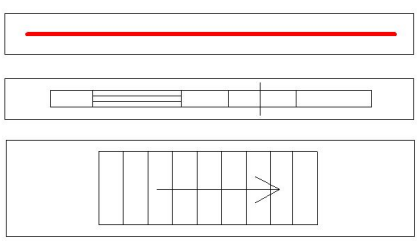

часть границы геометрической фигуры вновь образованного помещения

стена с окном и дверью

лестница

ТЕХНИЧЕСКИЙ ПЛАН ПОМЕЩЕНИЯ

План этажа

17 этаж

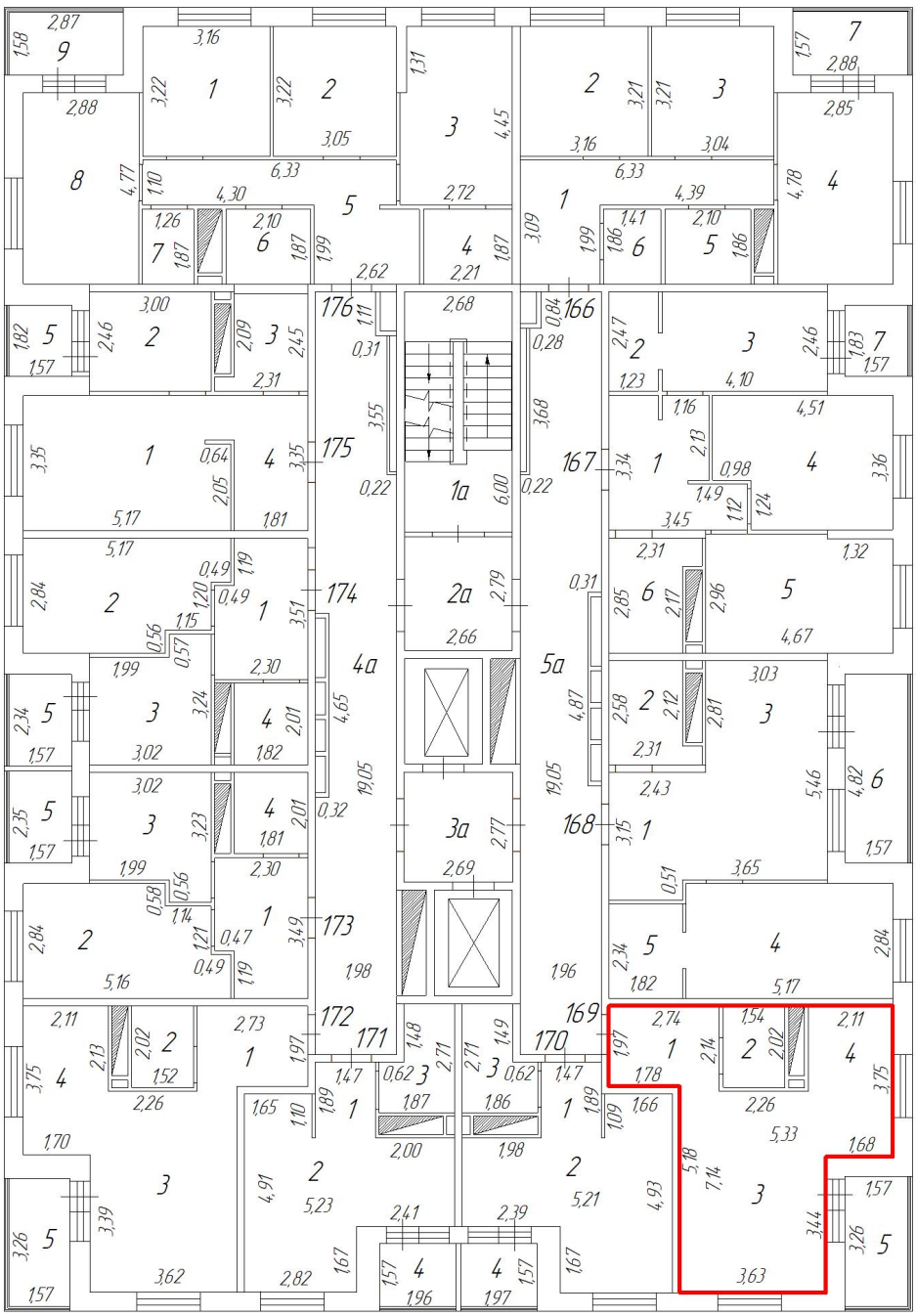

Масштаб: 1:200

Условные обозначения:

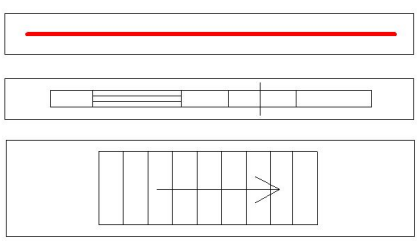

часть границы геометрической фигуры вновь образованного помещения

стена с окном и дверью

лестница

ТЕХНИЧЕСКИЙ ПЛАН ПОМЕЩЕНИЯ

План этажа

17 этаж

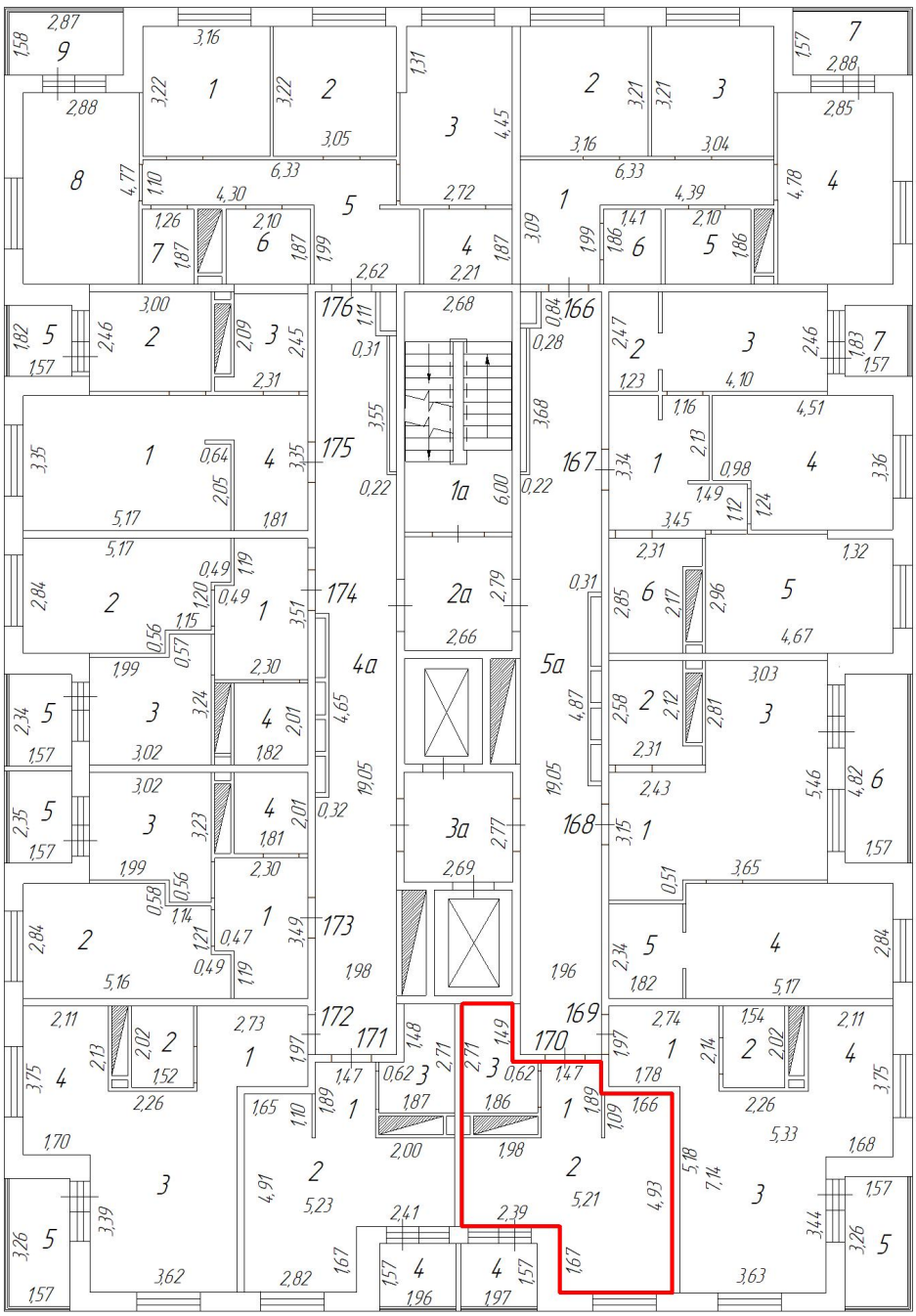

Масштаб: 1:200

Условные обозначения:

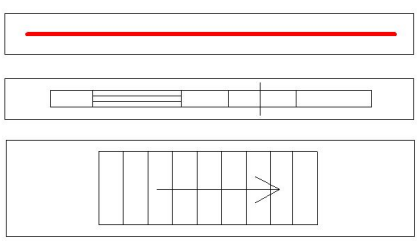

часть границы геометрической фигуры вновь образованного помещения

стена с окном и дверью

лестница

ТЕХНИЧЕСКИЙ ПЛАН ПОМЕЩЕНИЯ

План этажа

17 этаж

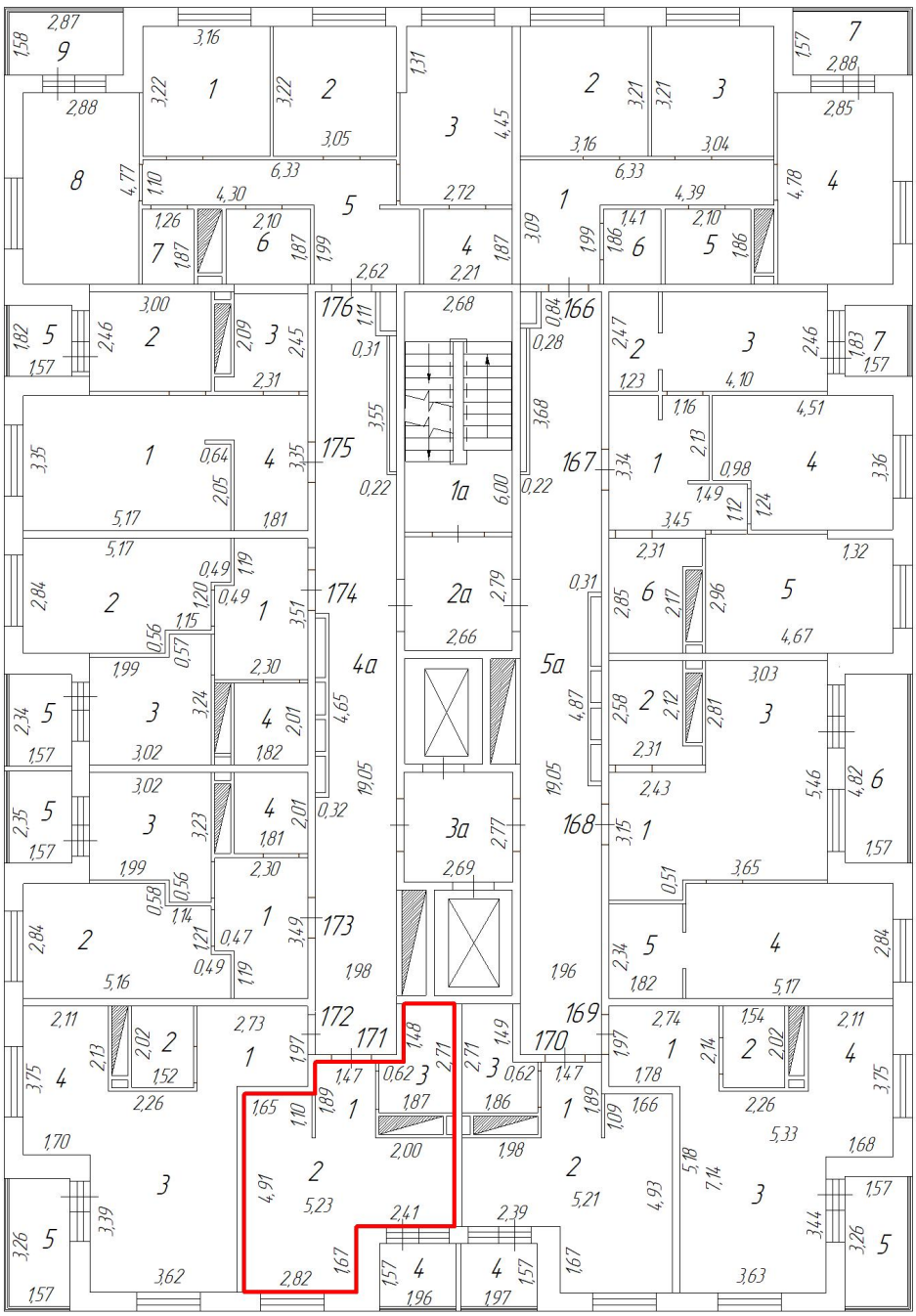

Масштаб: 1:200

Условные обозначения:



часть границы геометрической фигуры вновь образованного помещения

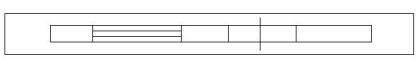

стена с окном и дверью

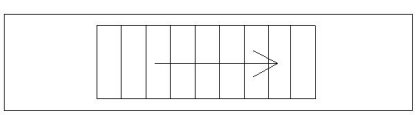

лестница

ТЕХНИЧЕСКИЙ ПЛАН ПОМЕЩЕНИЯ

План этажа

17 этаж

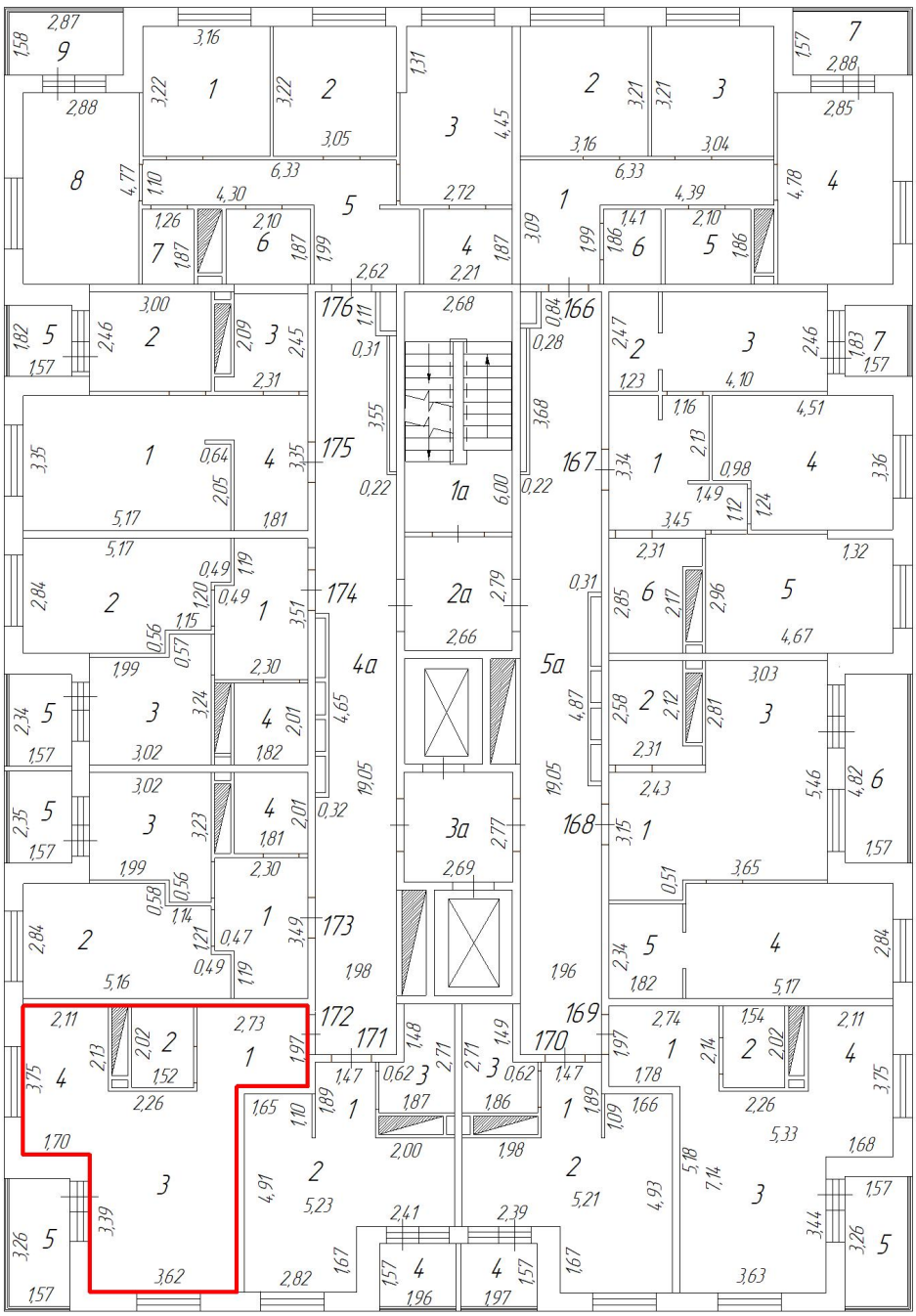

Масштаб: 1:200

Условные обозначения:

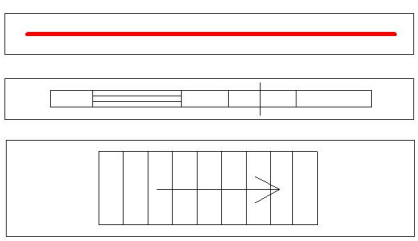

часть границы геометрической фигуры вновь образованного помещения

стена с окном и дверью

лестница

ТЕХНИЧЕСКИЙ ПЛАН ПОМЕЩЕНИЯ

План этажа

17 этаж

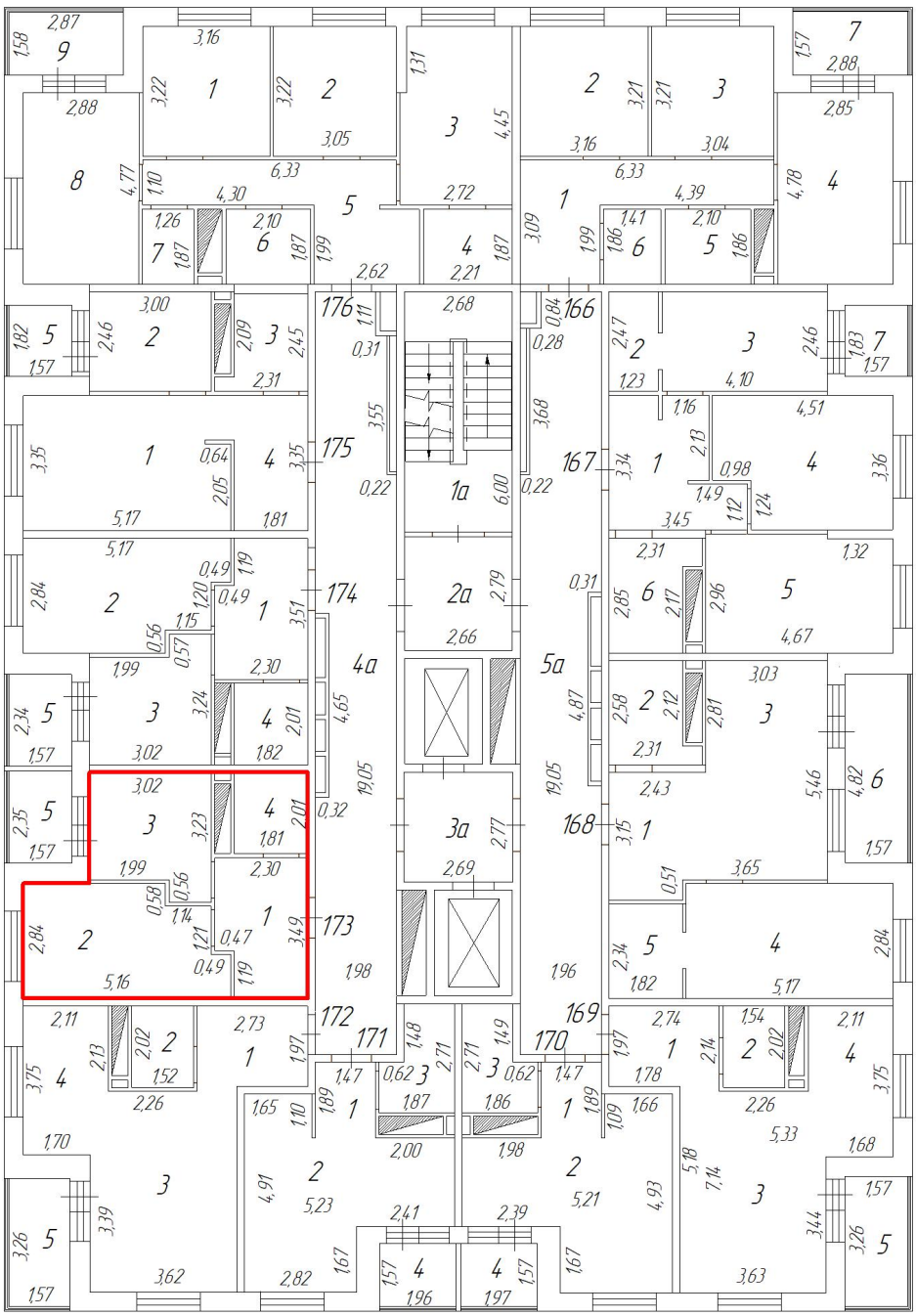

Масштаб: 1:200

Условные обозначения:

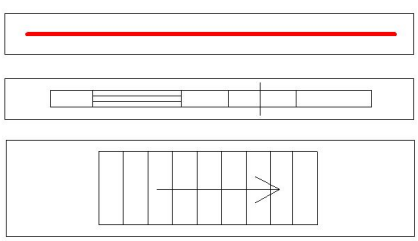

часть границы геометрической фигуры вновь образованного помещения

стена с окном и дверью

лестница

ТЕХНИЧЕСКИЙ ПЛАН ПОМЕЩЕНИЯ

План этажа

17 этаж

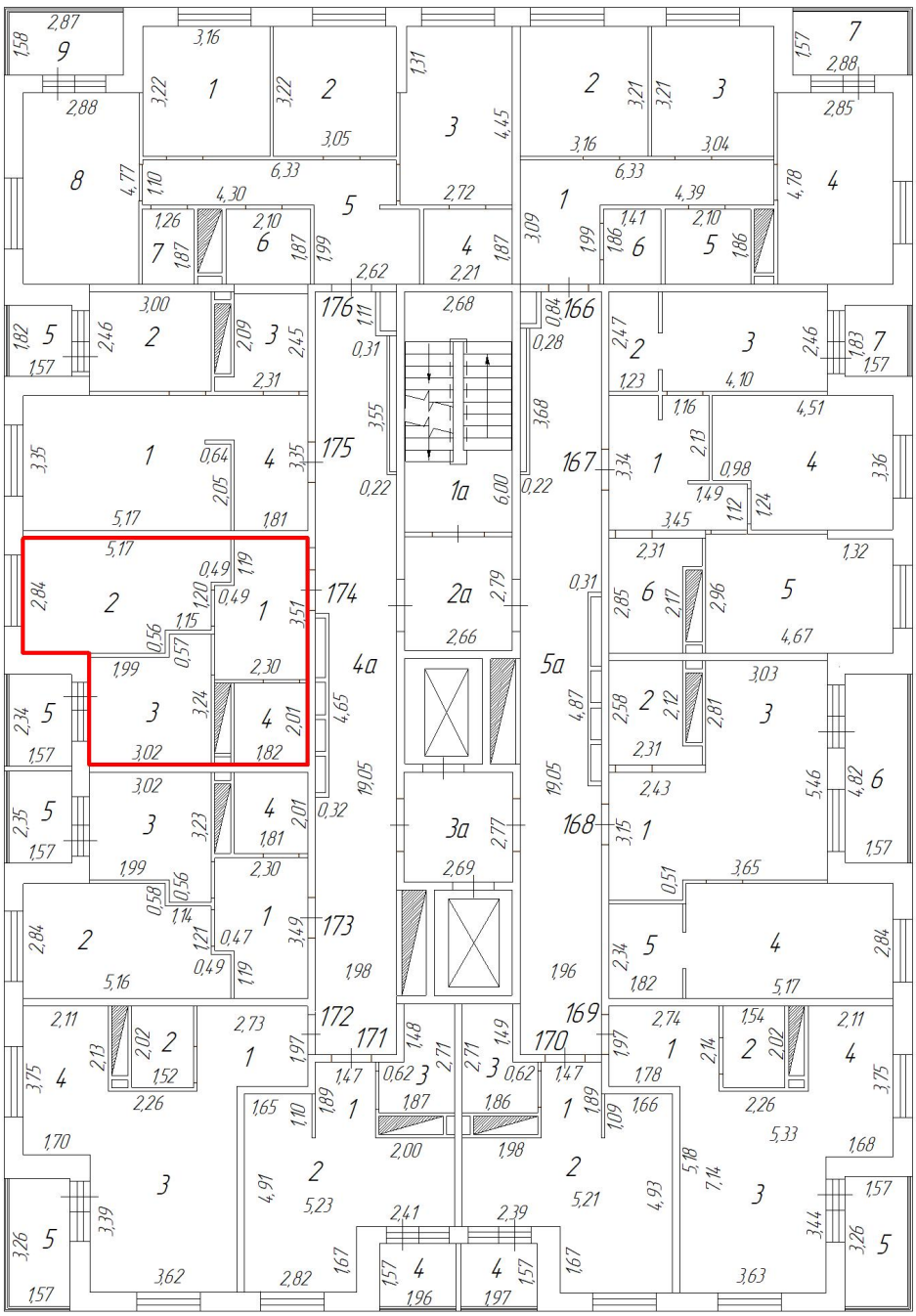

Масштаб: 1:200

Условные обозначения:

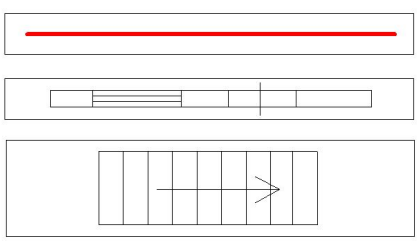

часть границы геометрической фигуры вновь образованного помещения

стена с окном и дверью

лестница

ТЕХНИЧЕСКИЙ ПЛАН ПОМЕЩЕНИЯ

План этажа

17 этаж

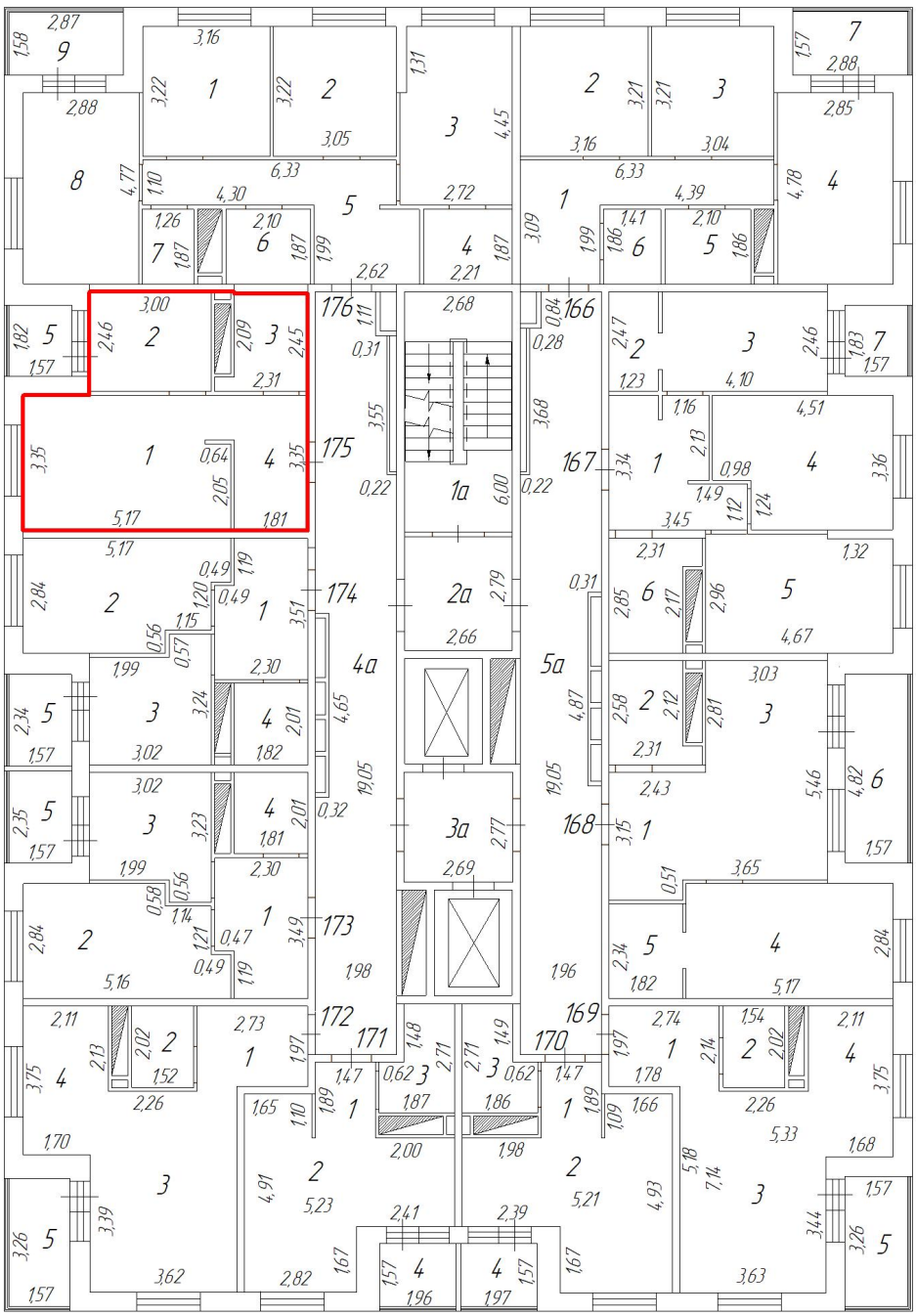

Масштаб: 1:200

Условные обозначения:

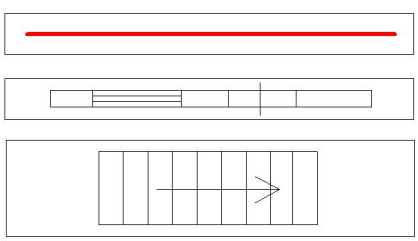

часть границы геометрической фигуры вновь образованного помещения

стена с окном и дверью

лестница

ТЕХНИЧЕСКИЙ ПЛАН ПОМЕЩЕНИЯ

План этажа

17 этаж

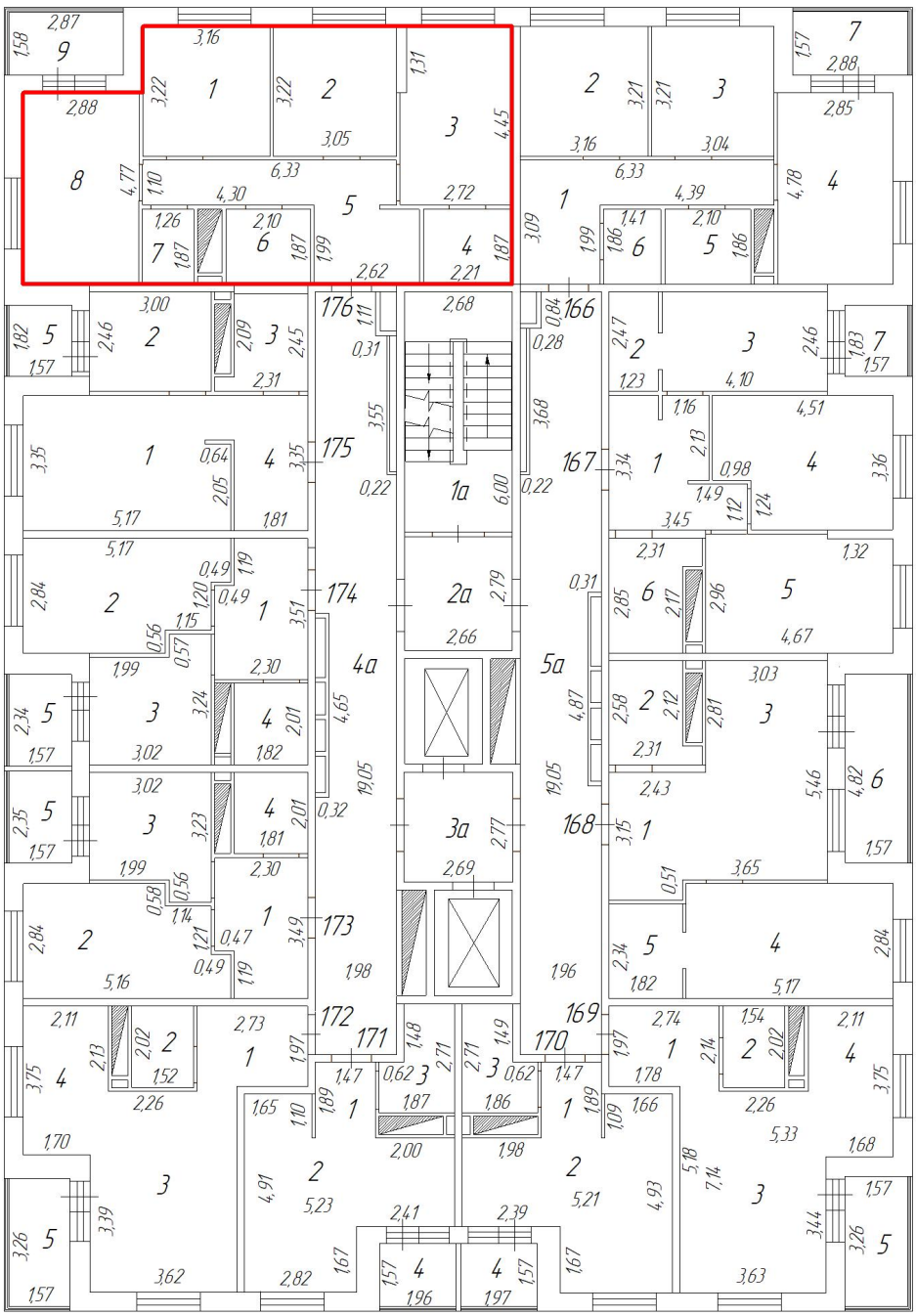

Масштаб: 1:200

Условные обозначения:

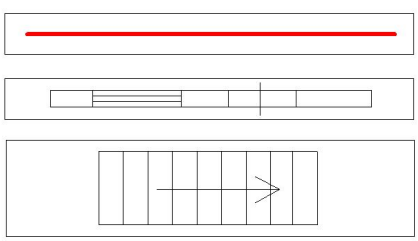

часть границы геометрической фигуры вновь образованного помещения

стена с окном и дверью

лестница

ТЕХНИЧЕСКИЙ ПЛАН ПОМЕЩЕНИЯ

План этажа

18 этаж

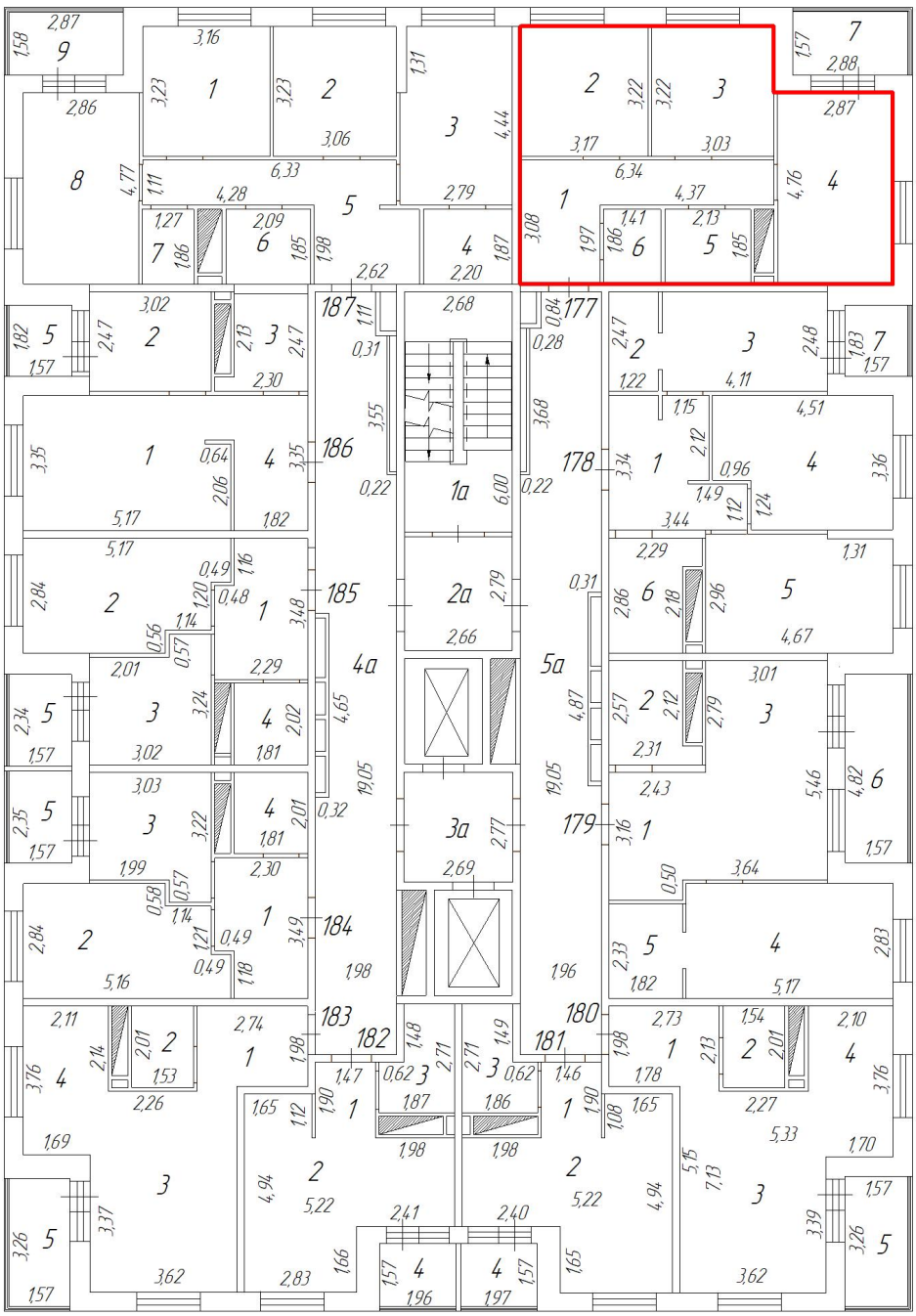

Масштаб: 1:200

Условные обозначения:

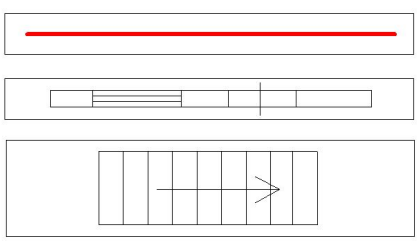

часть границы геометрической фигуры вновь образованного помещения

стена с окном и дверью

лестница

ТЕХНИЧЕСКИЙ ПЛАН ПОМЕЩЕНИЯ

План этажа

18 этаж

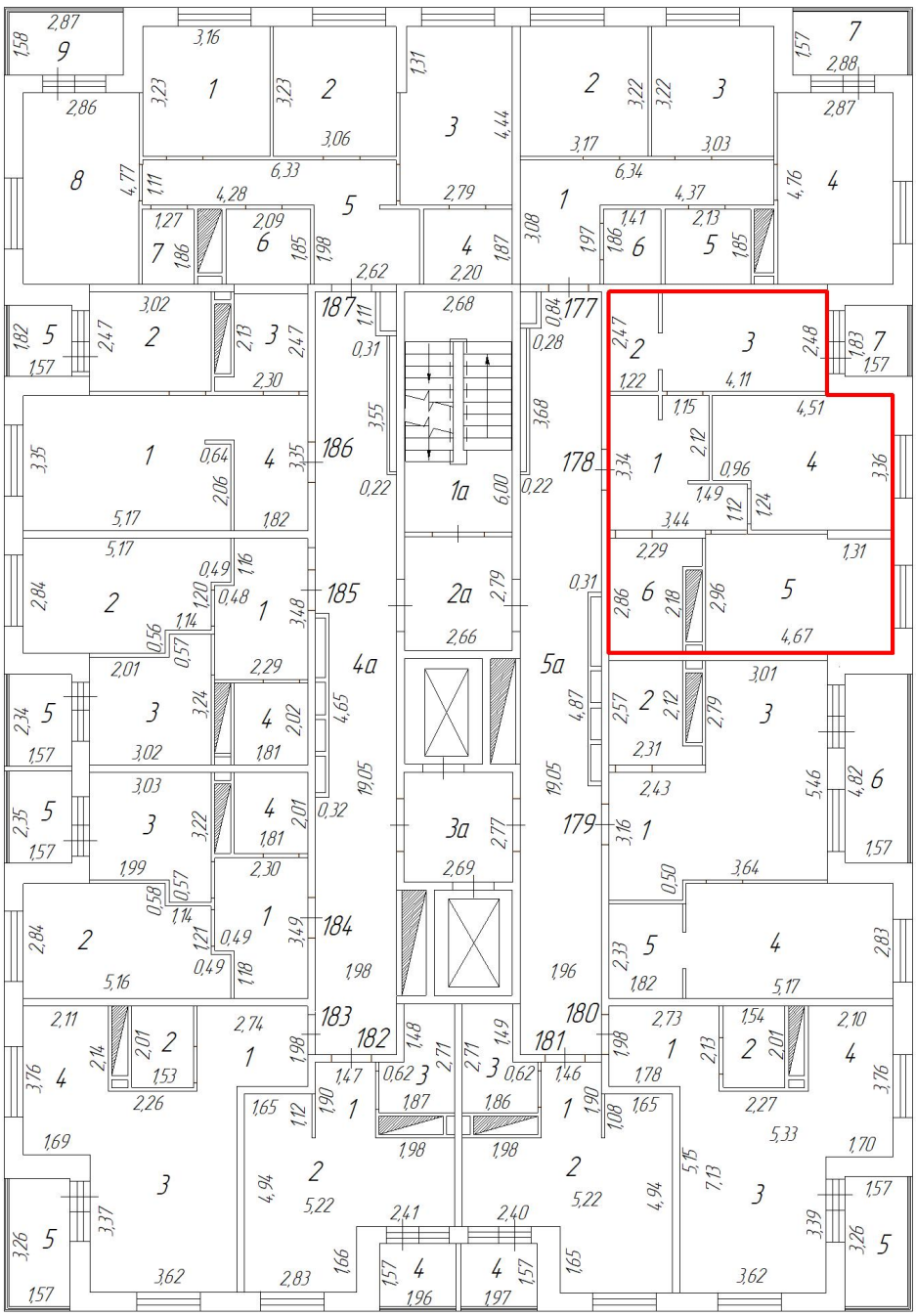

Масштаб: 1:200

Условные обозначения:

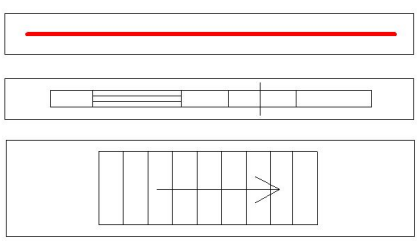

часть границы геометрической фигуры вновь образованного помещения

стена с окном и дверью

лестница

ТЕХНИЧЕСКИЙ ПЛАН ПОМЕЩЕНИЯ

План этажа

18 этаж

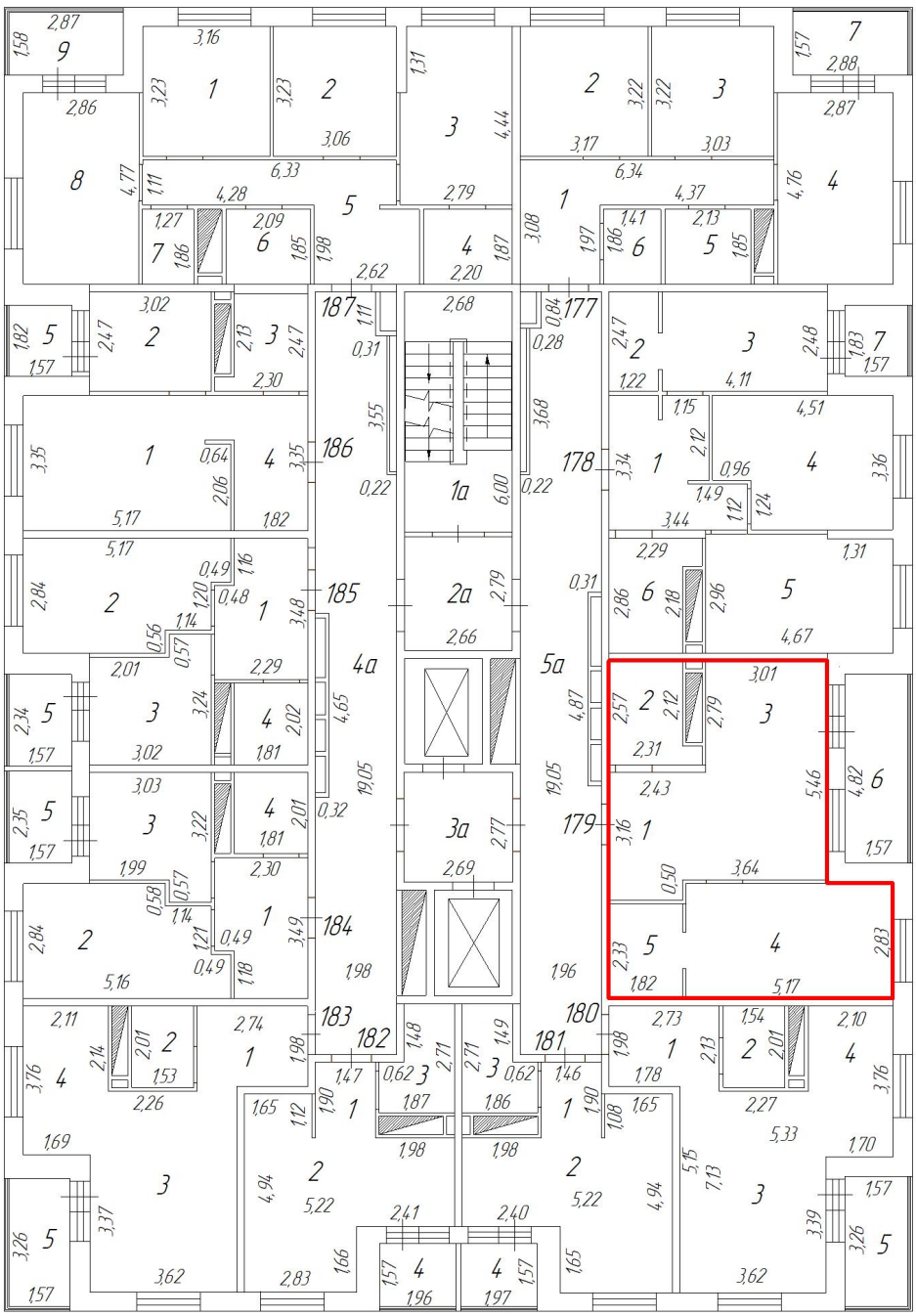

Масштаб: 1:200

Условные обозначения:

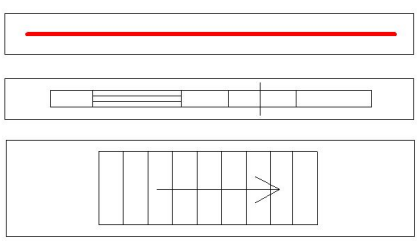

часть границы геометрической фигуры вновь образованного помещения

стена с окном и дверью

лестница

ТЕХНИЧЕСКИЙ ПЛАН ПОМЕЩЕНИЯ

План этажа

18 этаж

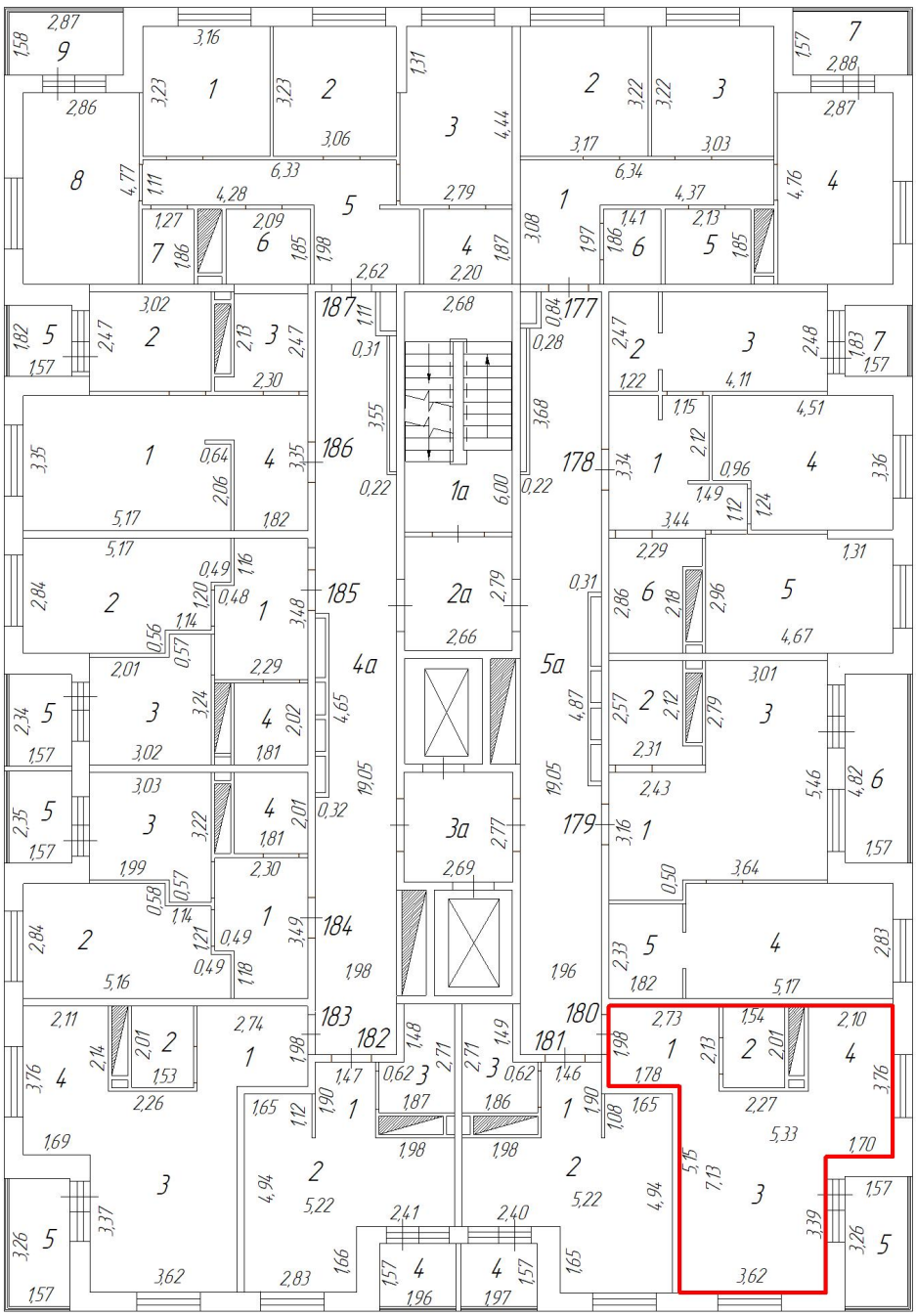

Масштаб: 1:200

Условные обозначения:



часть границы геометрической фигуры вновь образованного помещения

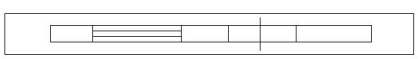

стена с окном и дверью

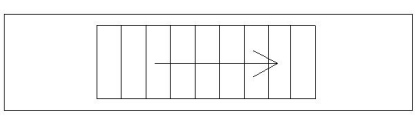

лестница

ТЕХНИЧЕСКИЙ ПЛАН ПОМЕЩЕНИЯ

План этажа

18 этаж

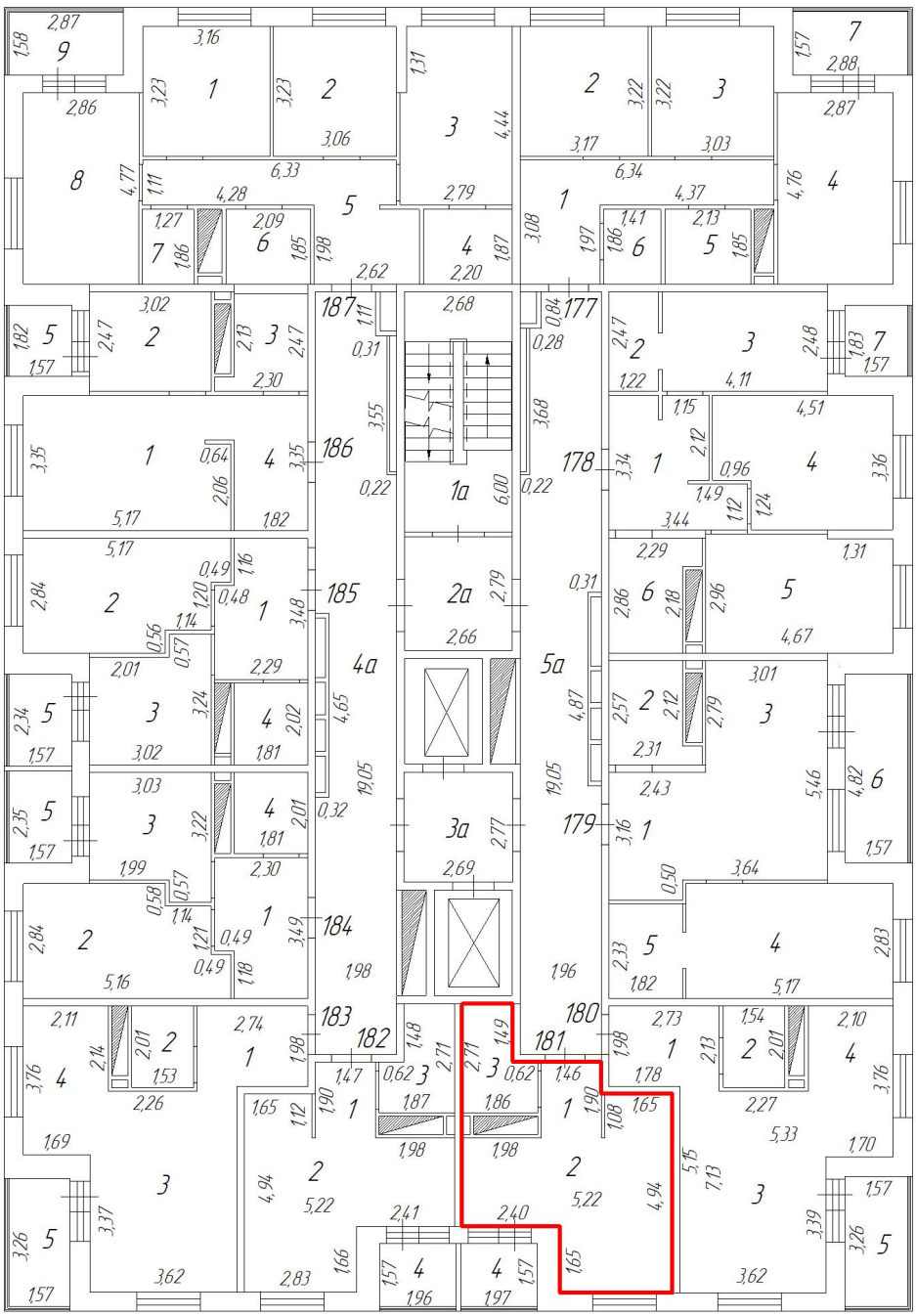

Масштаб: 1:200

Условные обозначения:

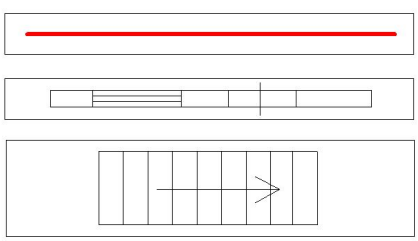

часть границы геометрической фигуры вновь образованного помещения

стена с окном и дверью

лестница

ТЕХНИЧЕСКИЙ ПЛАН ПОМЕЩЕНИЯ

План этажа

18 этаж

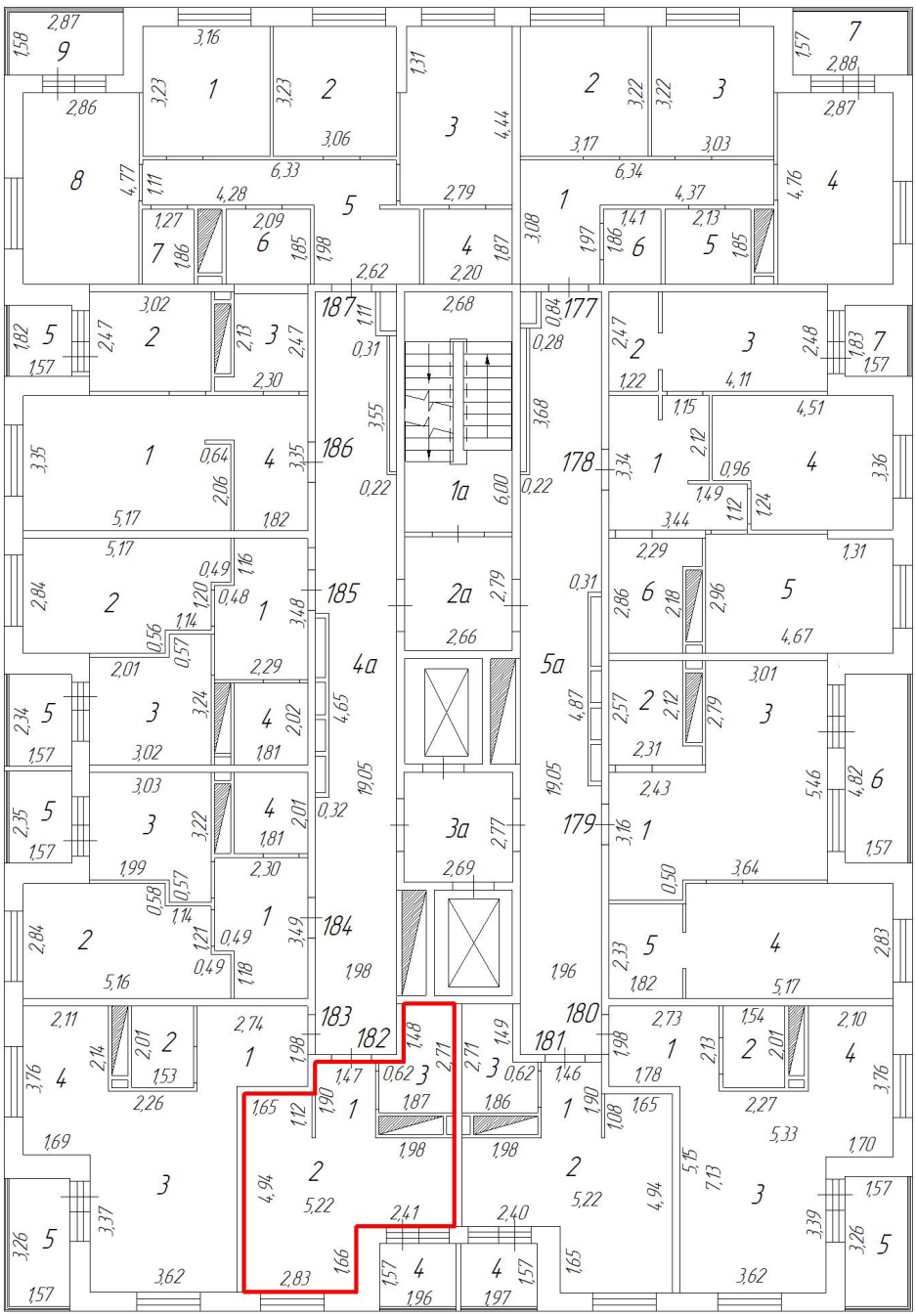

Масштаб: 1:200

Условные обозначения:

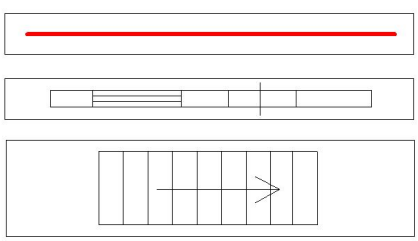

часть границы геометрической фигуры вновь образованного помещения

стена с окном и дверью

лестница

ТЕХНИЧЕСКИЙ ПЛАН ПОМЕЩЕНИЯ

План этажа

18 этаж

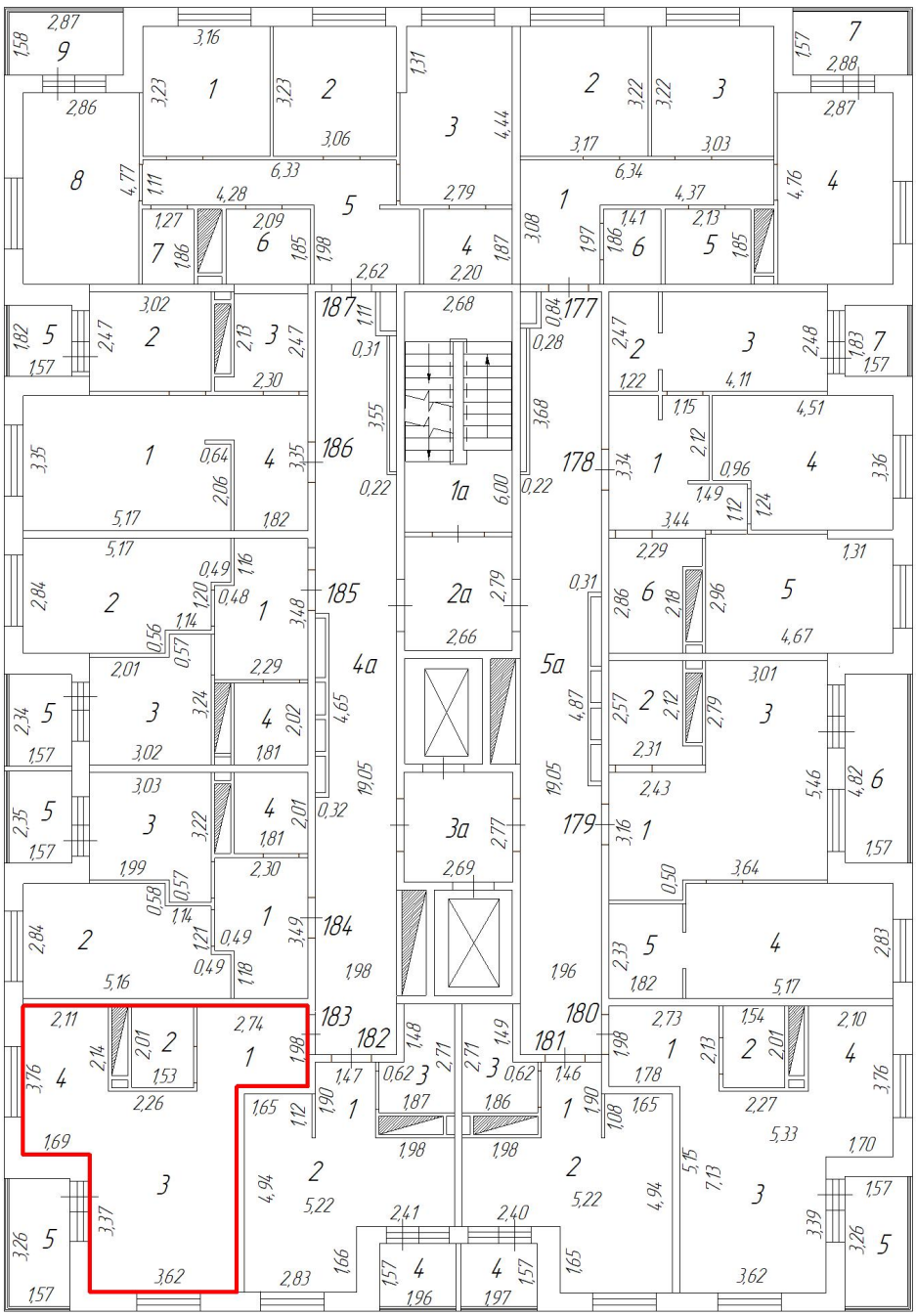

Масштаб: 1:200

Условные обозначения:



часть границы геометрической фигуры вновь образованного помещения

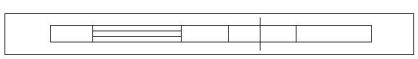

стена с окном и дверью

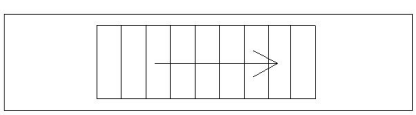

лестница

ТЕХНИЧЕСКИЙ ПЛАН ПОМЕЩЕНИЯ

План этажа

18 этаж

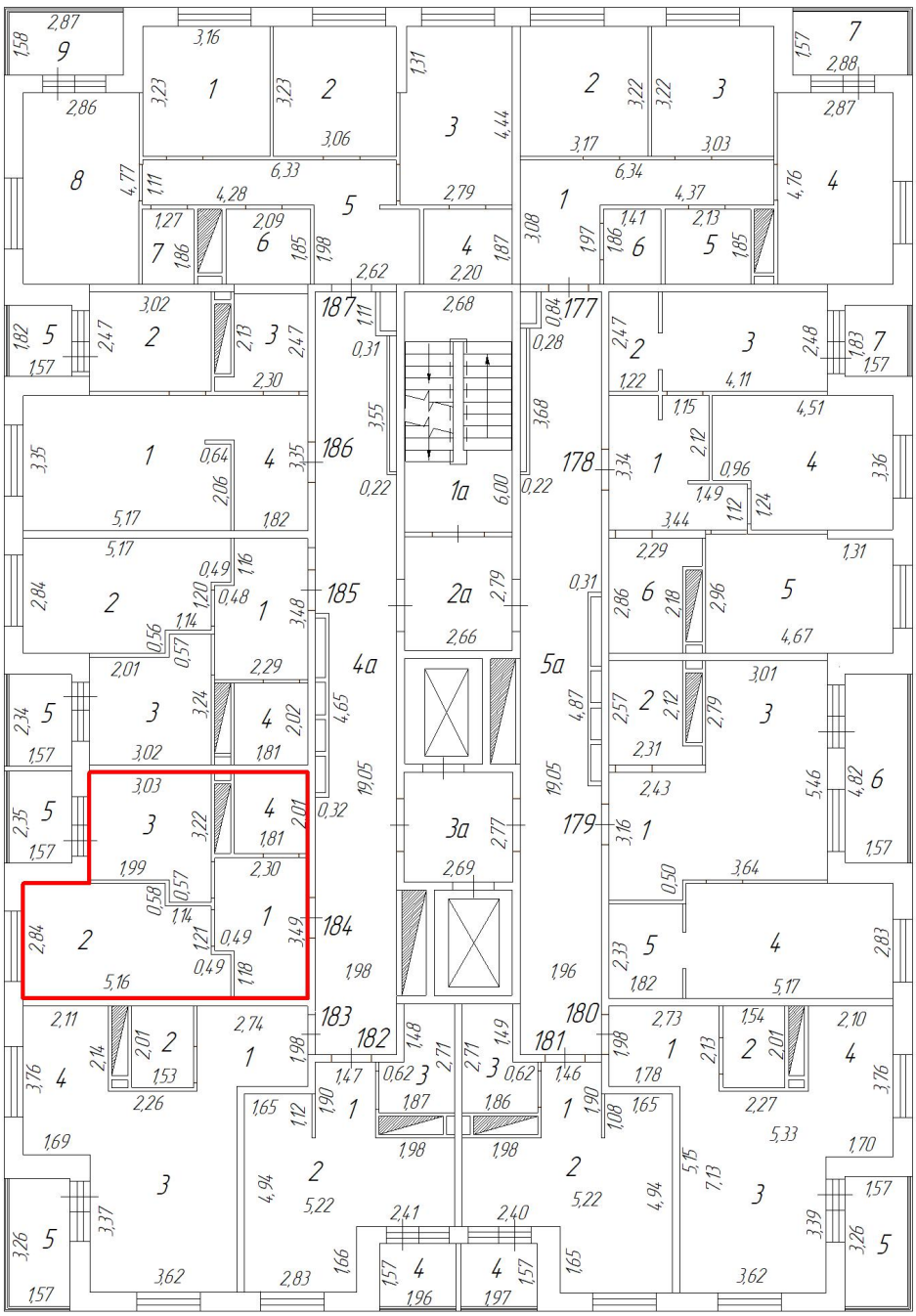

Масштаб: 1:200

Условные обозначения:



часть границы геометрической фигуры вновь образованного помещения

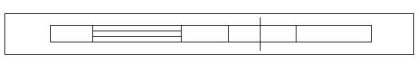

стена с окном и дверью

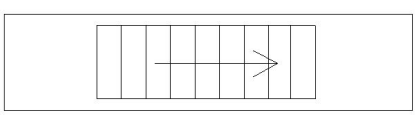

лестница

ТЕХНИЧЕСКИЙ ПЛАН ПОМЕЩЕНИЯ

План этажа

18 этаж

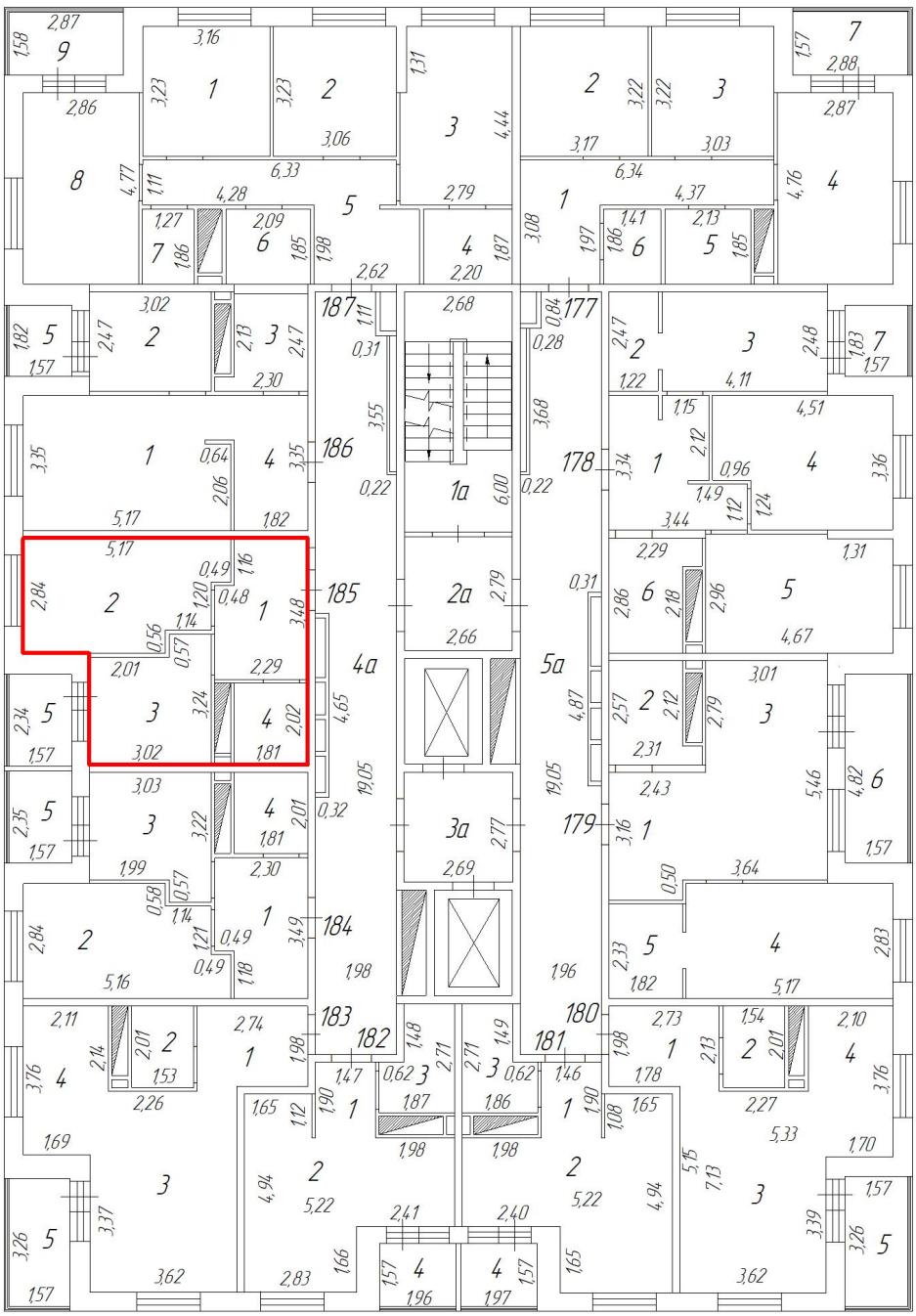

Масштаб: 1:200

Условные обозначения:

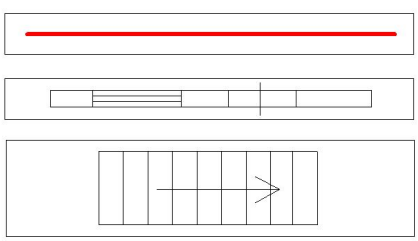

часть границы геометрической фигуры вновь образованного помещения

стена с окном и дверью

лестница

ТЕХНИЧЕСКИЙ ПЛАН ПОМЕЩЕНИЯ

План этажа

18 этаж

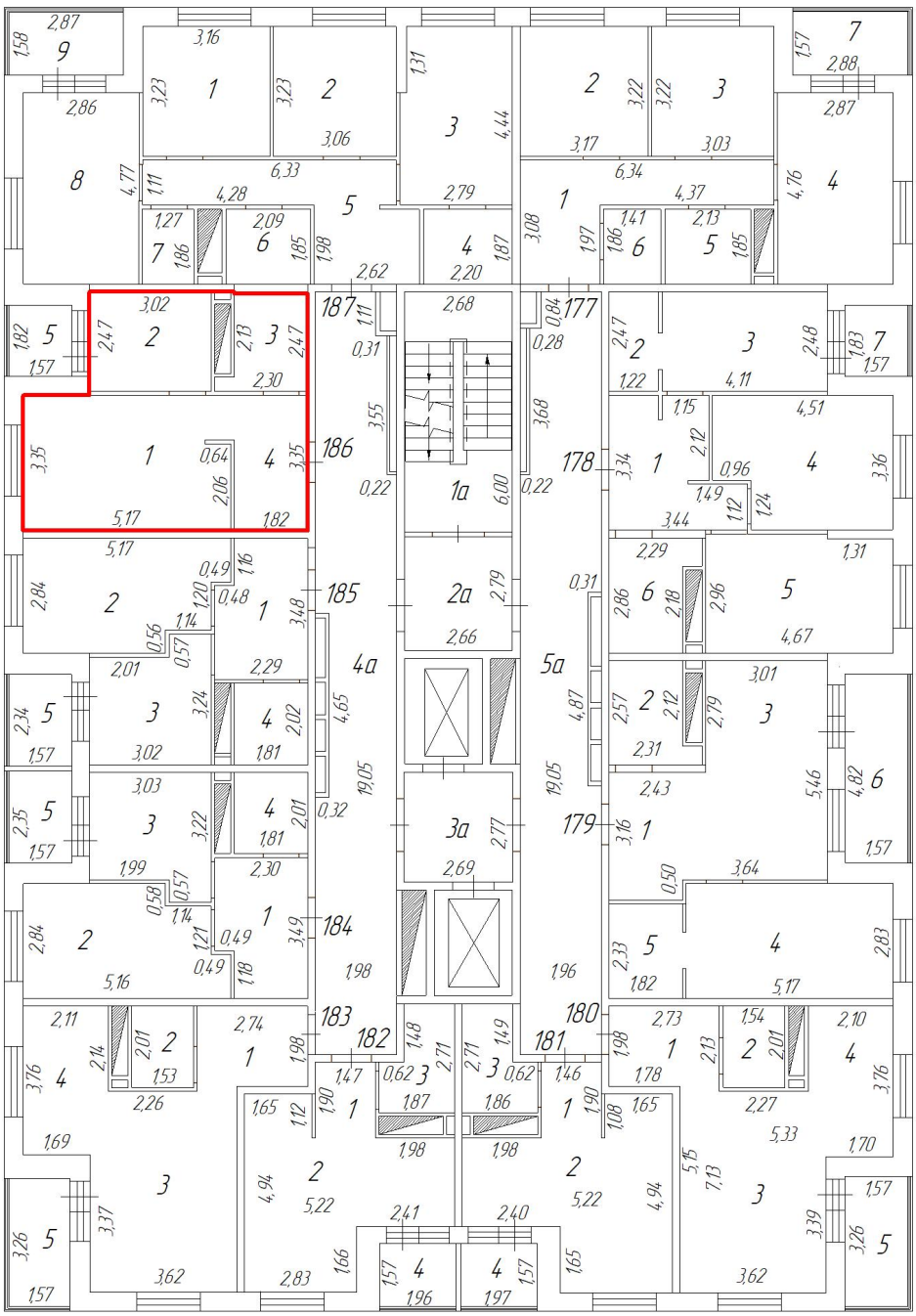

Масштаб: 1:200

Условные обозначения:



часть границы геометрической фигуры вновь образованного помещения

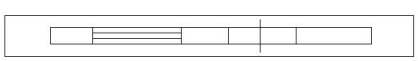

стена с окном и дверью

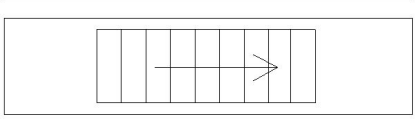

лестница

ТЕХНИЧЕСКИЙ ПЛАН ПОМЕЩЕНИЯ

План этажа

18 этаж

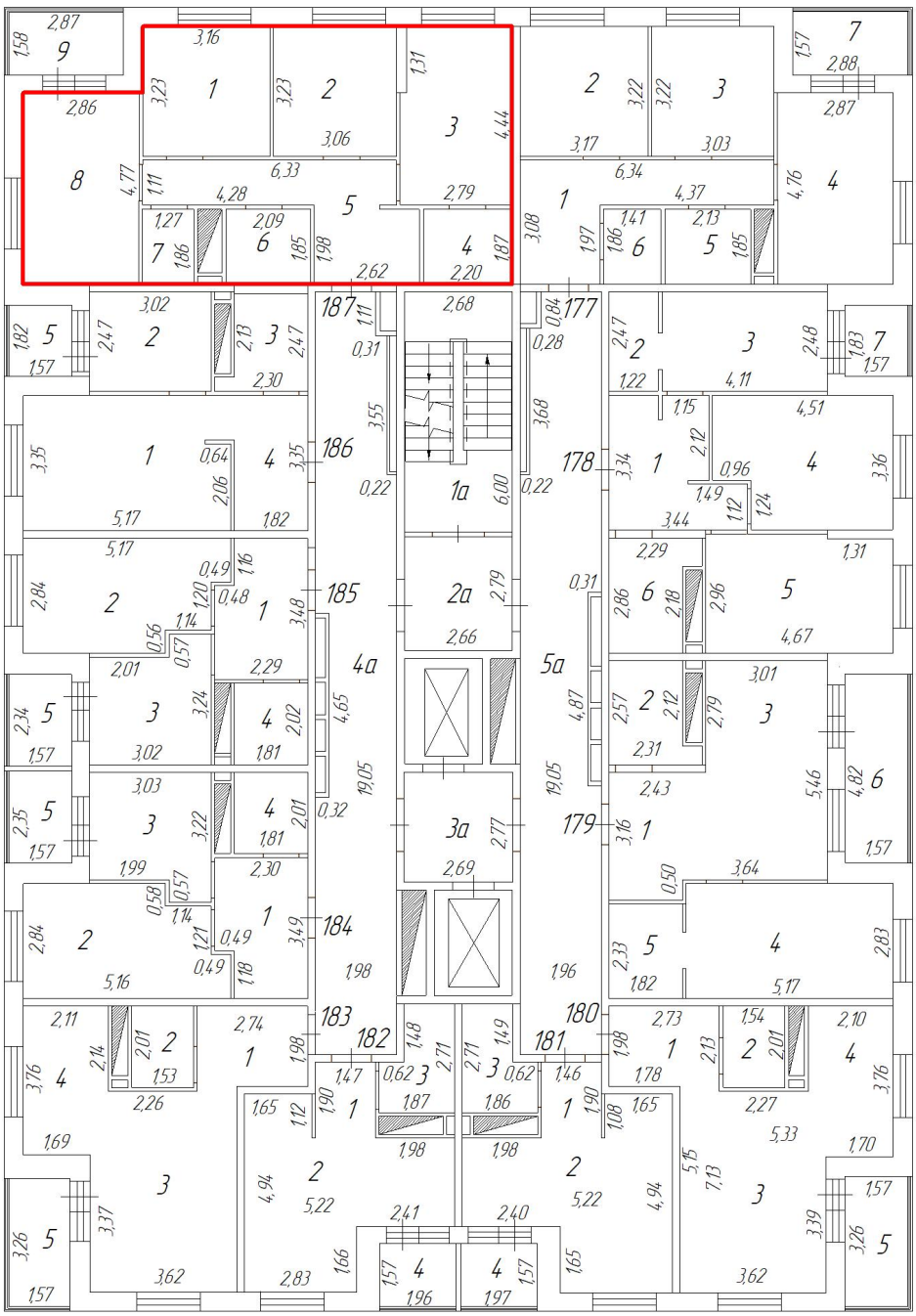

Масштаб: 1:200

Условные обозначения:

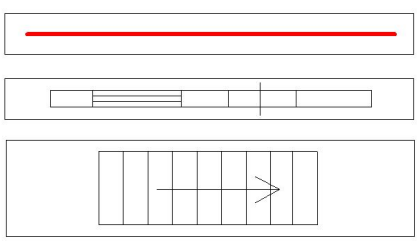

часть границы геометрической фигуры вновь образованного помещения

стена с окном и дверью

лестница

ТЕХНИЧЕСКИЙ ПЛАН ПОМЕЩЕНИЯ

План этажа

19 этаж

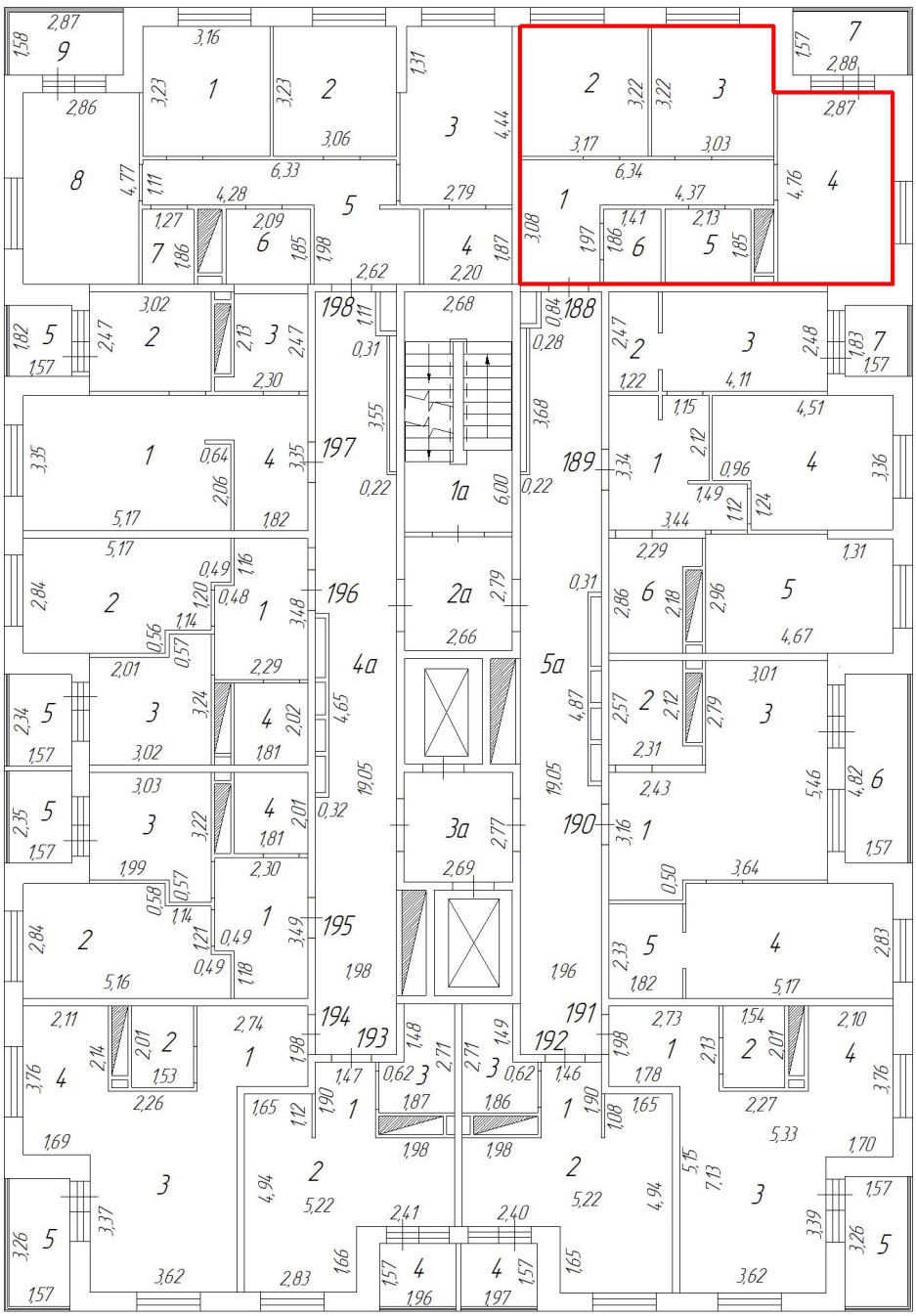

Масштаб: 1:200

Условные обозначения:



часть границы геометрической фигуры вновь образованного помещения

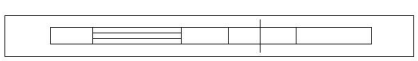

стена с окном и дверью

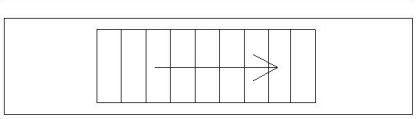

лестница

ТЕХНИЧЕСКИЙ ПЛАН ПОМЕЩЕНИЯ

План этажа

19 этаж

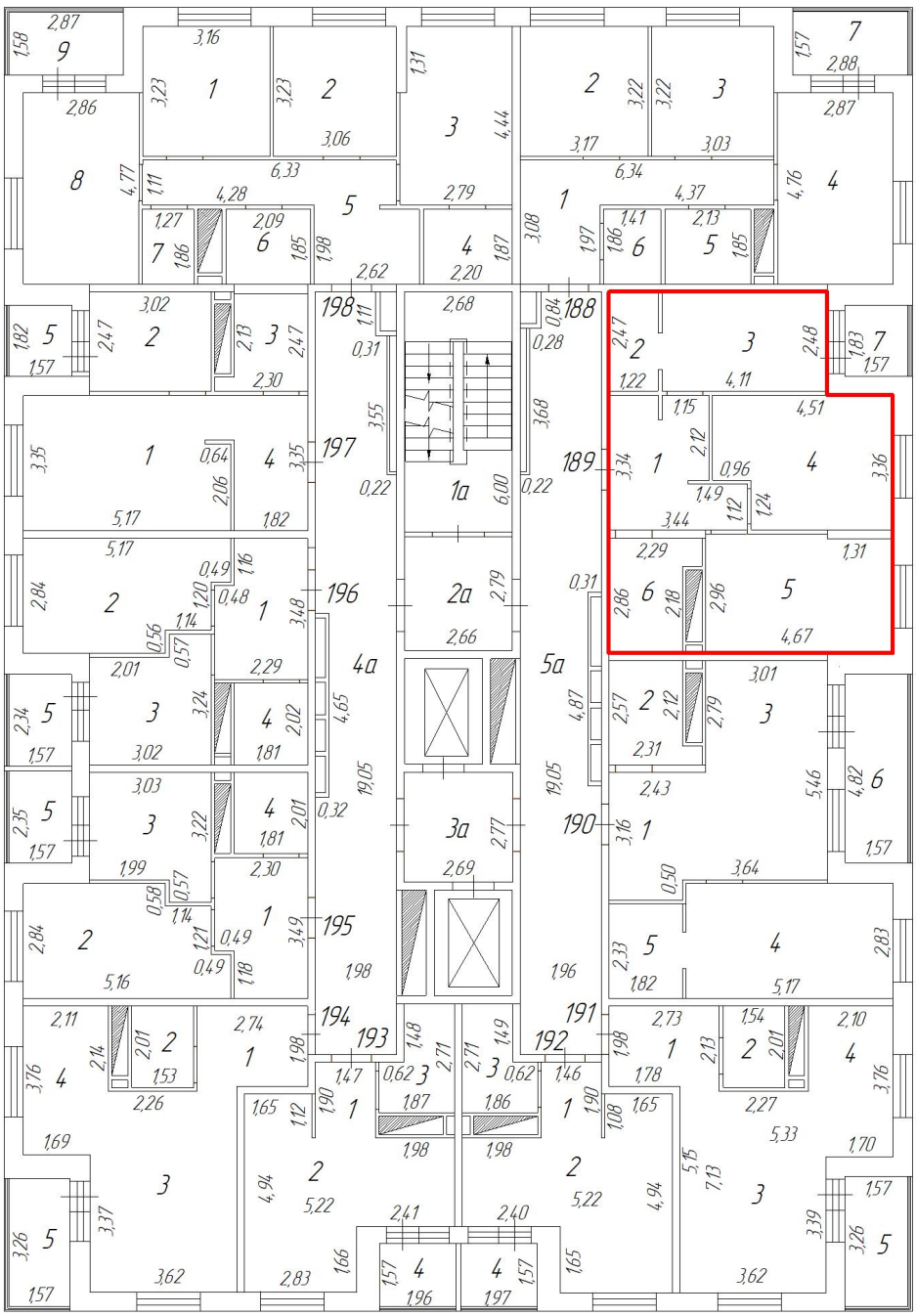

Масштаб: 1:200

Условные обозначения:



часть границы геометрической фигуры вновь образованного помещения

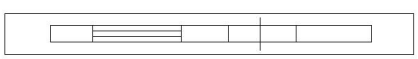

стена с окном и дверью

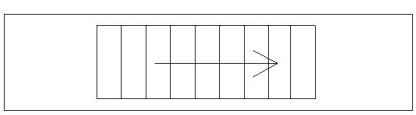

лестница

ТЕХНИЧЕСКИЙ ПЛАН ПОМЕЩЕНИЯ

План этажа

19 этаж

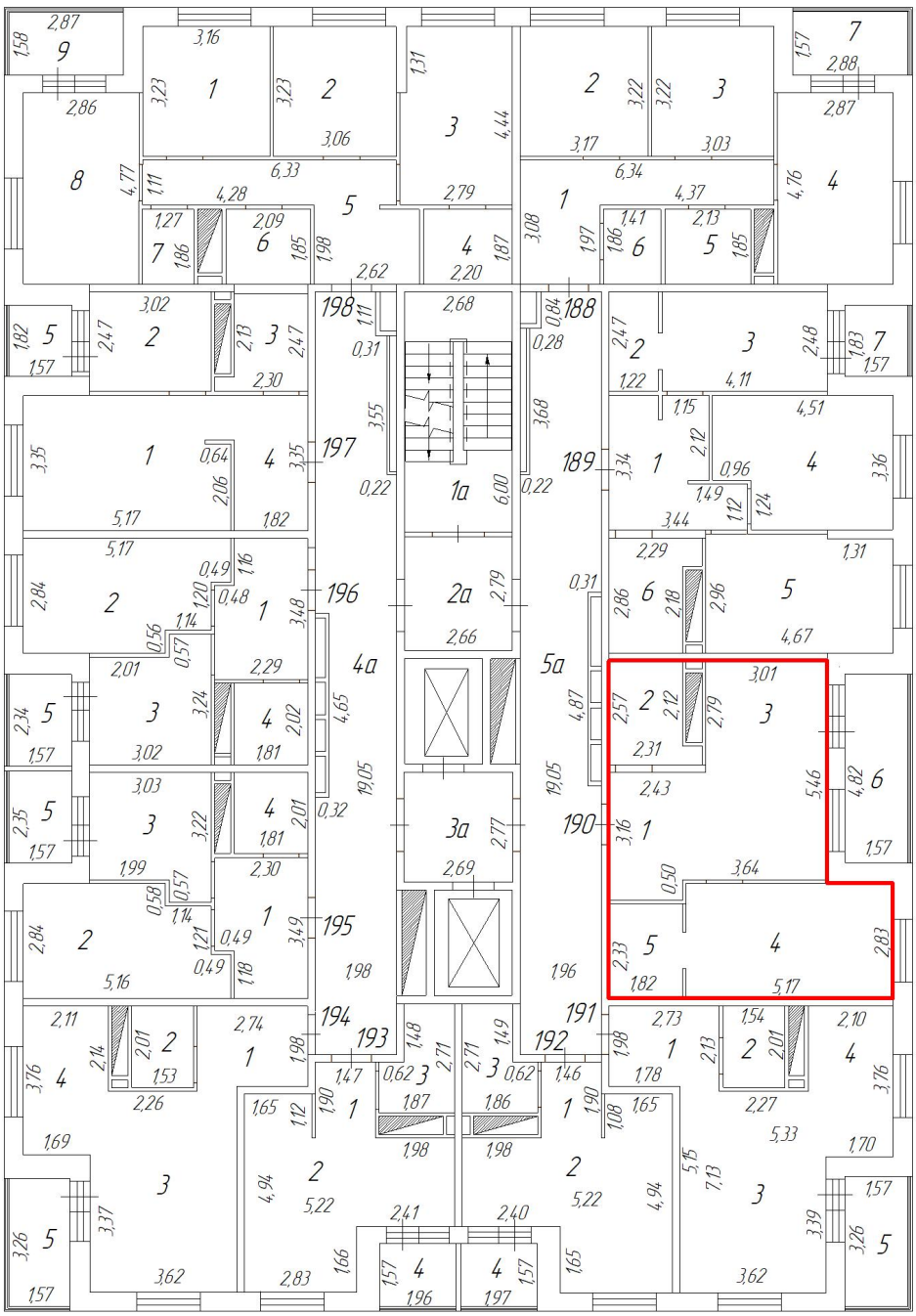

Масштаб: 1:200

Условные обозначения:



часть границы геометрической фигуры вновь образованного помещения

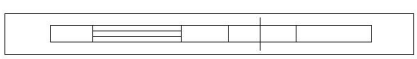

стена с окном и дверью

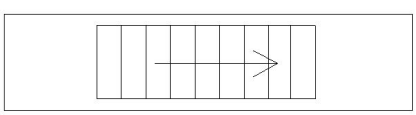

лестница

ТЕХНИЧЕСКИЙ ПЛАН ПОМЕЩЕНИЯ

План этажа

19 этаж

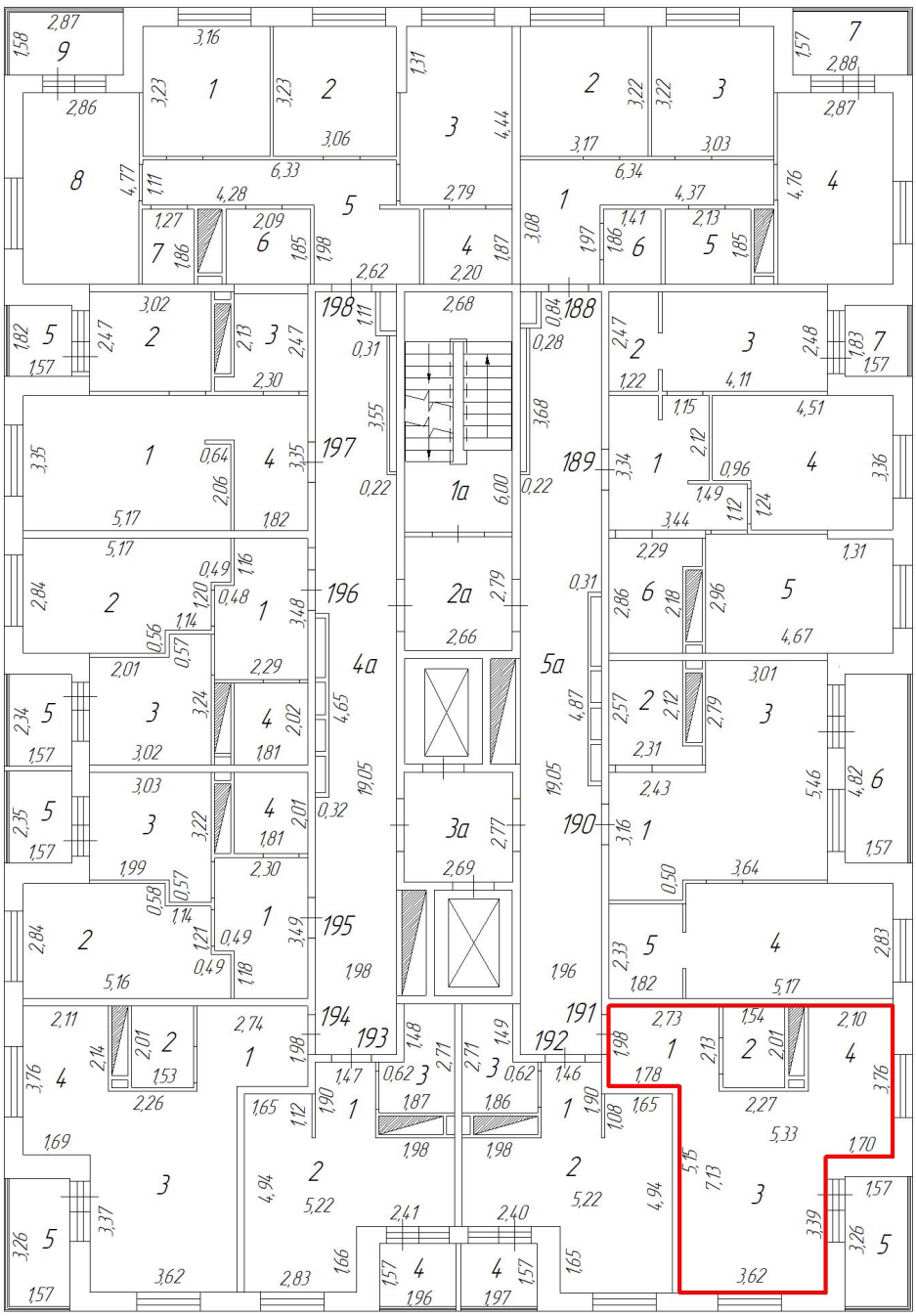

Масштаб: 1:200

Условные обозначения:



часть границы геометрической фигуры вновь образованного помещения

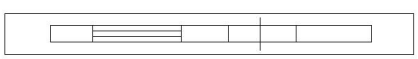

стена с окном и дверью

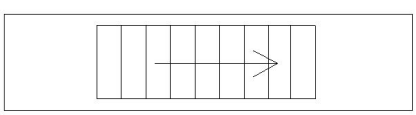

лестница

ТЕХНИЧЕСКИЙ ПЛАН ПОМЕЩЕНИЯ

План этажа

19 этаж

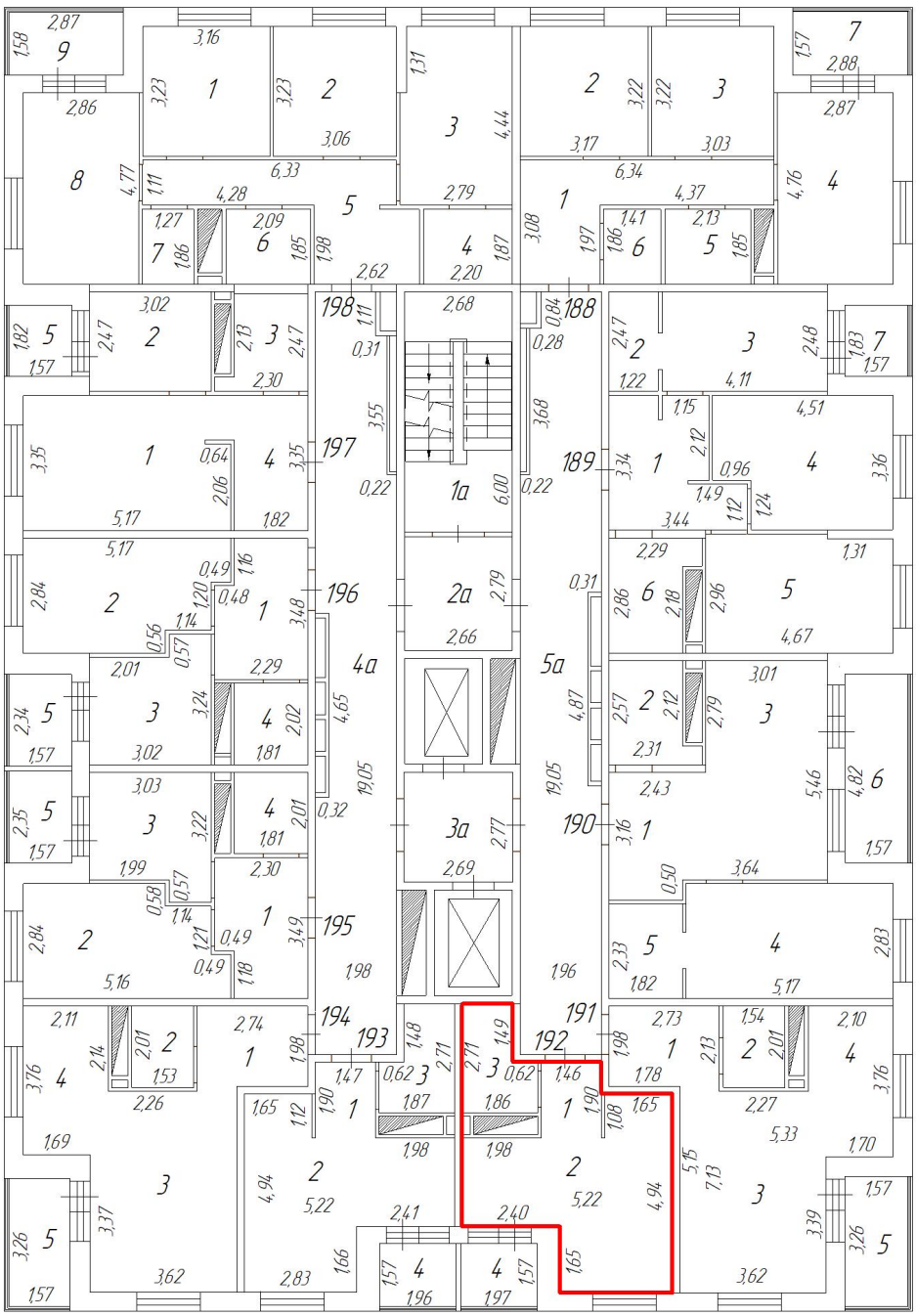

Масштаб: 1:200

Условные обозначения:

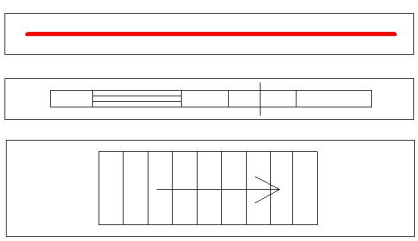

часть границы геометрической фигуры вновь образованного помещения

стена с окном и дверью

лестница

ТЕХНИЧЕСКИЙ ПЛАН ПОМЕЩЕНИЯ

План этажа

19 этаж

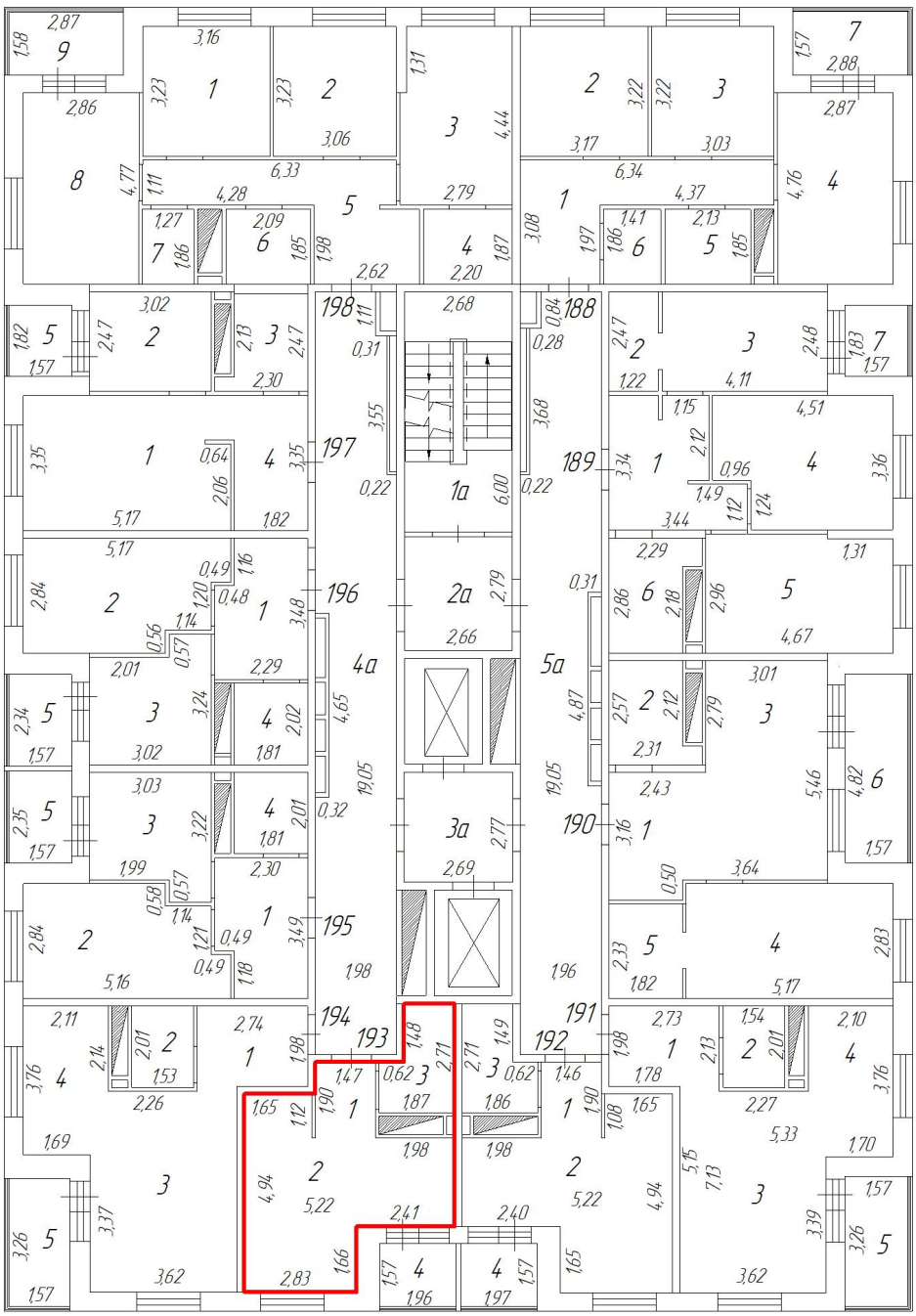

Масштаб: 1:200

Условные обозначения:



часть границы геометрической фигуры вновь образованного помещения

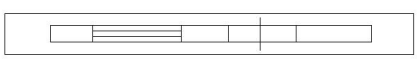

стена с окном и дверью

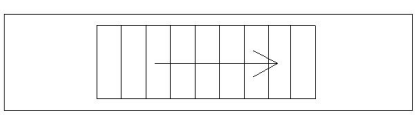

лестница

ТЕХНИЧЕСКИЙ ПЛАН ПОМЕЩЕНИЯ

План этажа

19 этаж

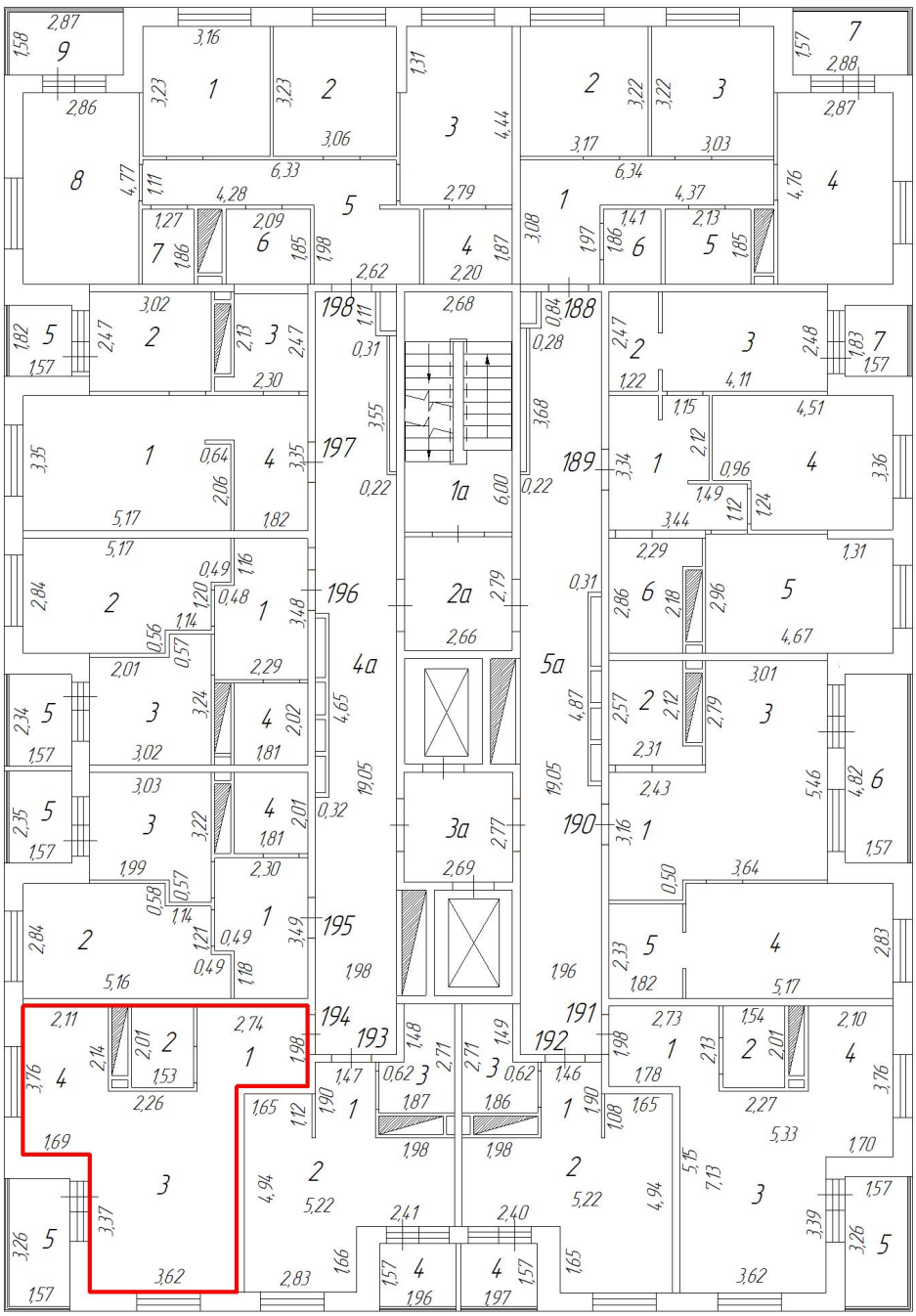

Масштаб: 1:200

Условные обозначения:



часть границы геометрической фигуры вновь образованного помещения

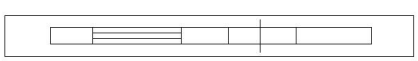

стена с окном и дверью

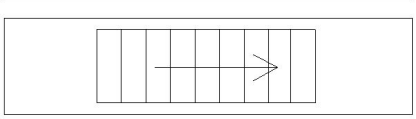

лестница

ТЕХНИЧЕСКИЙ ПЛАН ПОМЕЩЕНИЯ

План этажа

19 этаж

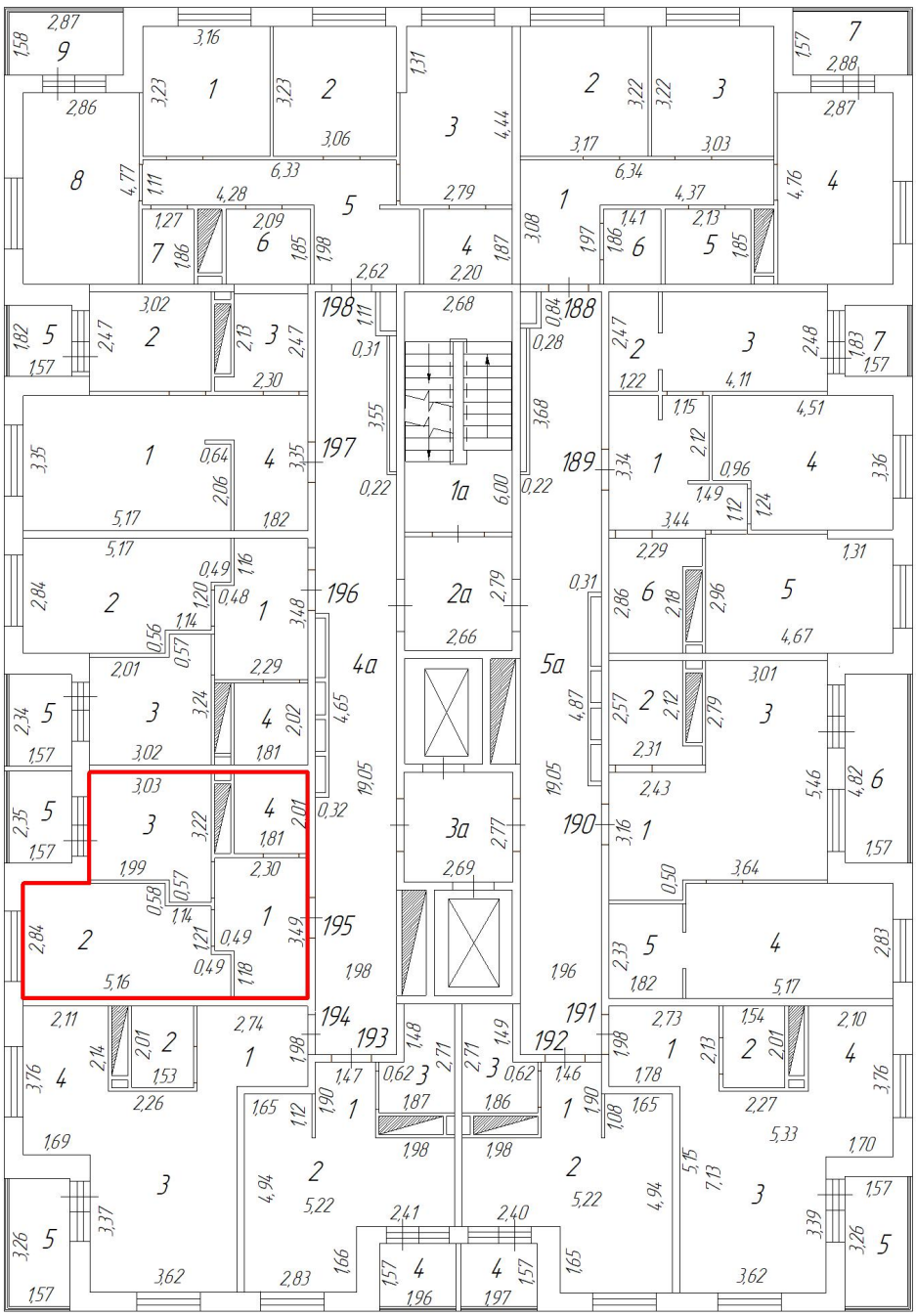

Масштаб: 1:200

Условные обозначения:



часть границы геометрической фигуры вновь образованного помещения

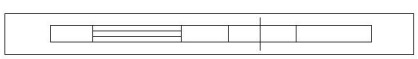

стена с окном и дверью

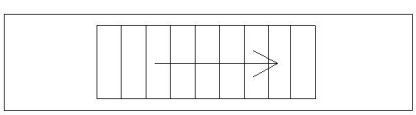

лестница

ТЕХНИЧЕСКИЙ ПЛАН ПОМЕЩЕНИЯ

План этажа

19 этаж

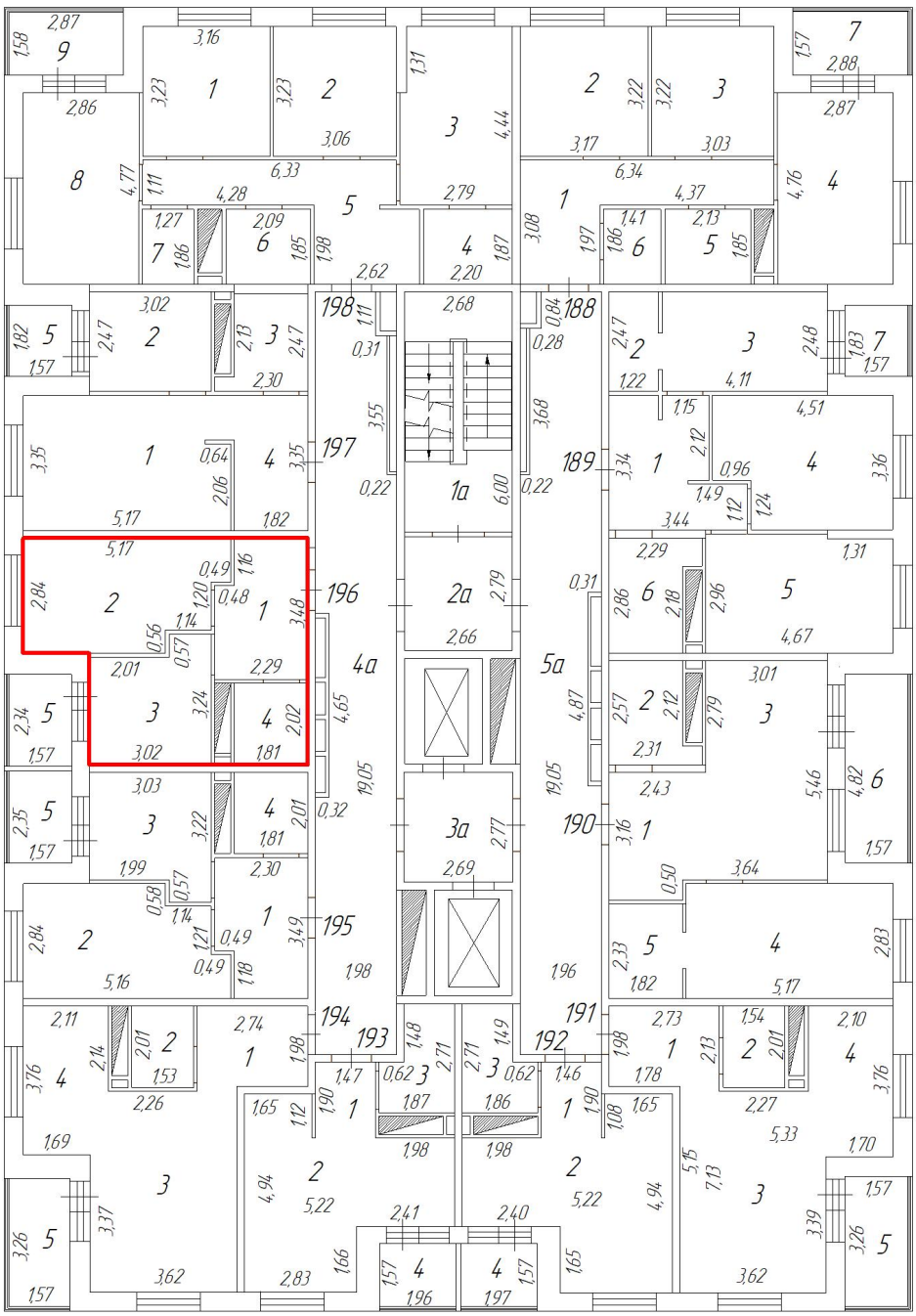

Масштаб: 1:200

Условные обозначения:



часть границы геометрической фигуры вновь образованного помещения

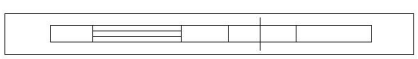

стена с окном и дверью

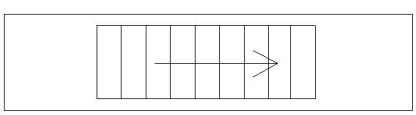

лестница

ТЕХНИЧЕСКИЙ ПЛАН ПОМЕЩЕНИЯ

План этажа

19 этаж

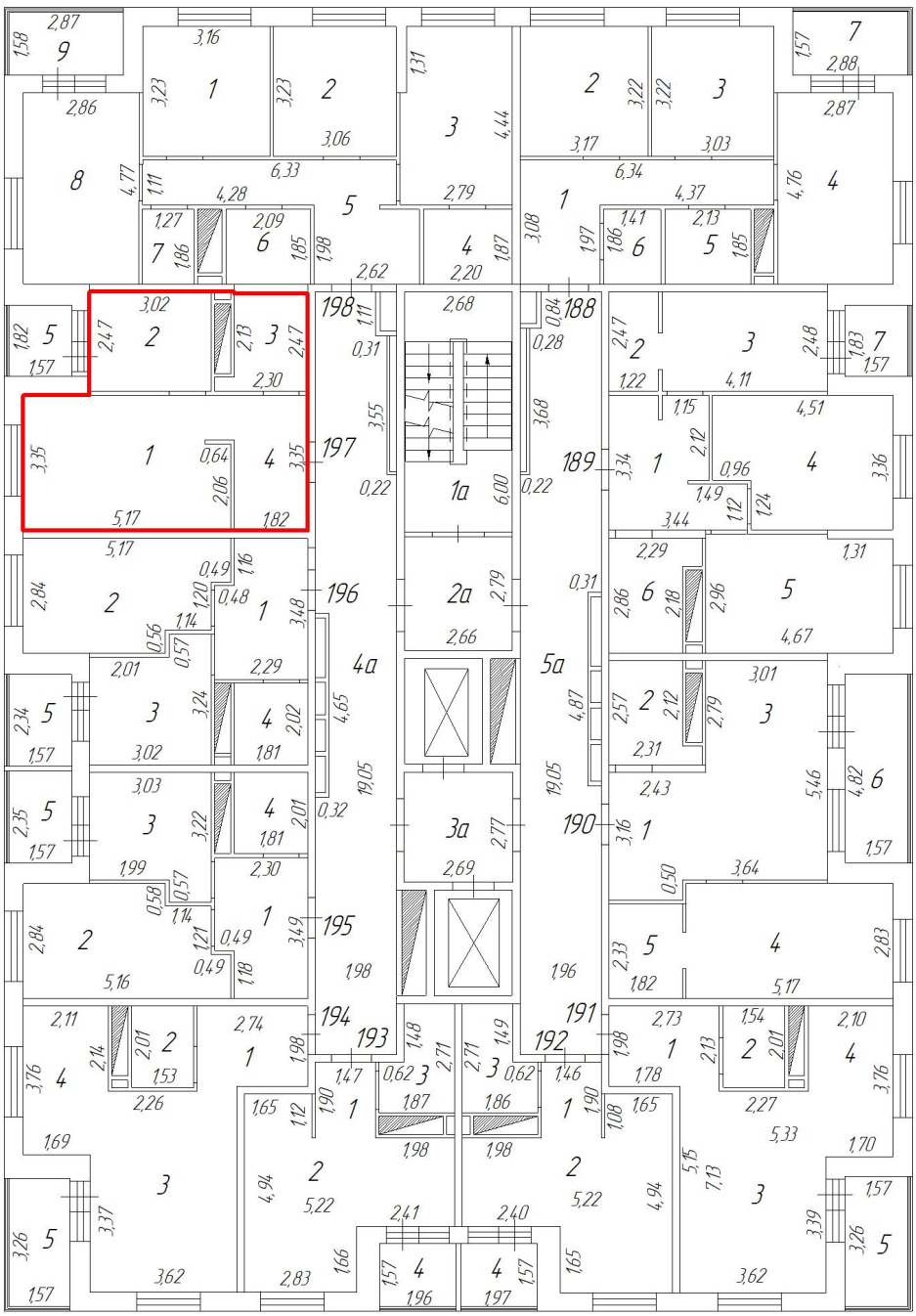

Масштаб: 1:200

Условные обозначения:



часть границы геометрической фигуры вновь образованного помещения

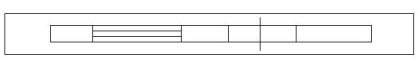

стена с окном и дверью

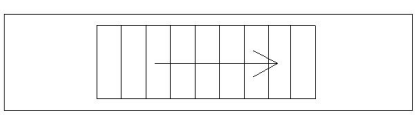

лестница

ТЕХНИЧЕСКИЙ ПЛАН ПОМЕЩЕНИЯ

План этажа

19 этаж

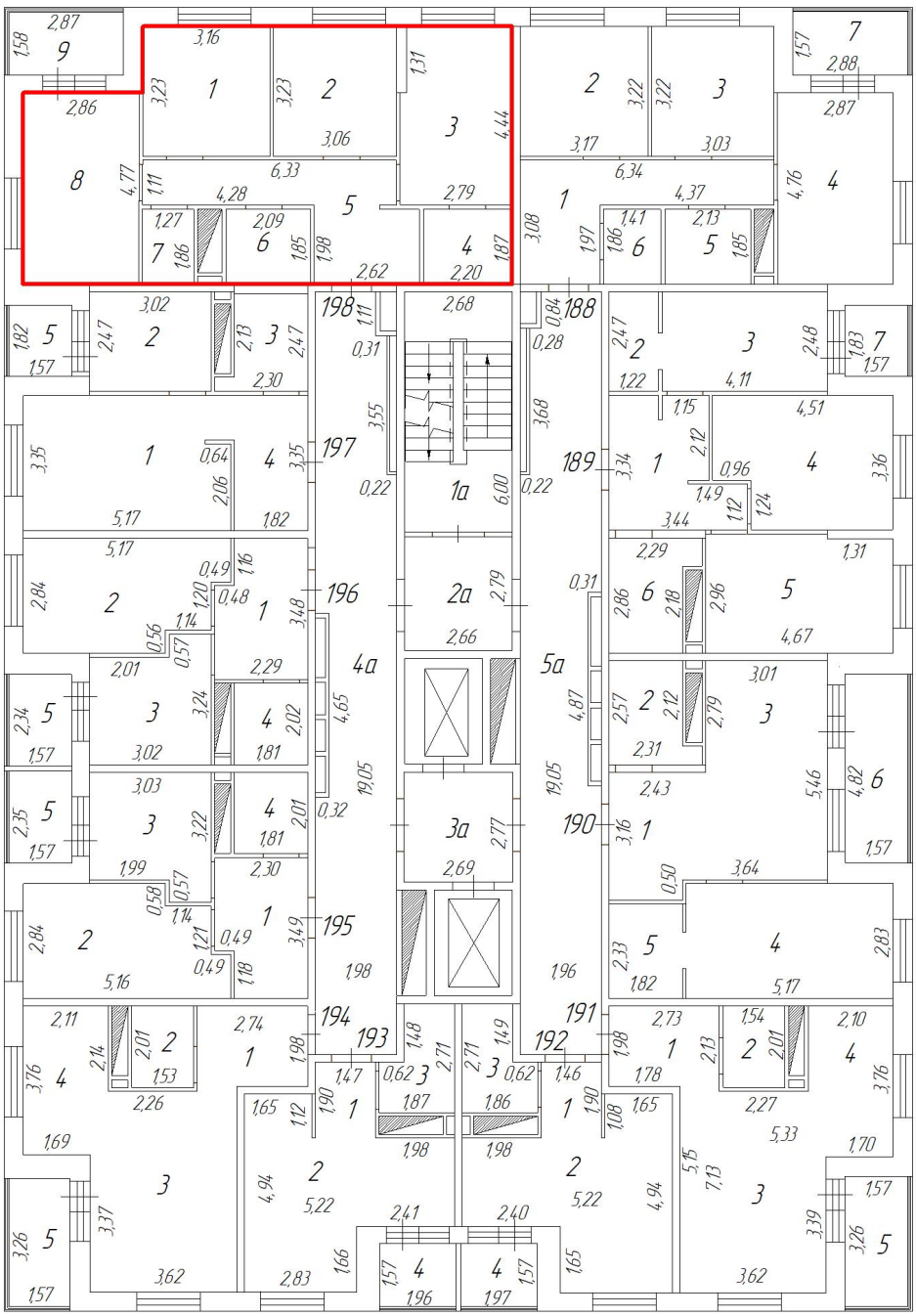

Масштаб: 1:200

Условные обозначения:



часть границы геометрической фигуры вновь образованного помещения

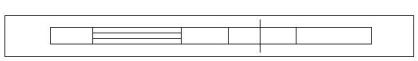

стена с окном и дверью

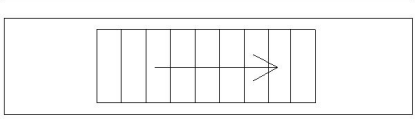

лестница

ТЕХНИЧЕСКИЙ ПЛАН ПОМЕЩЕНИЯ

План этажа

20 этаж

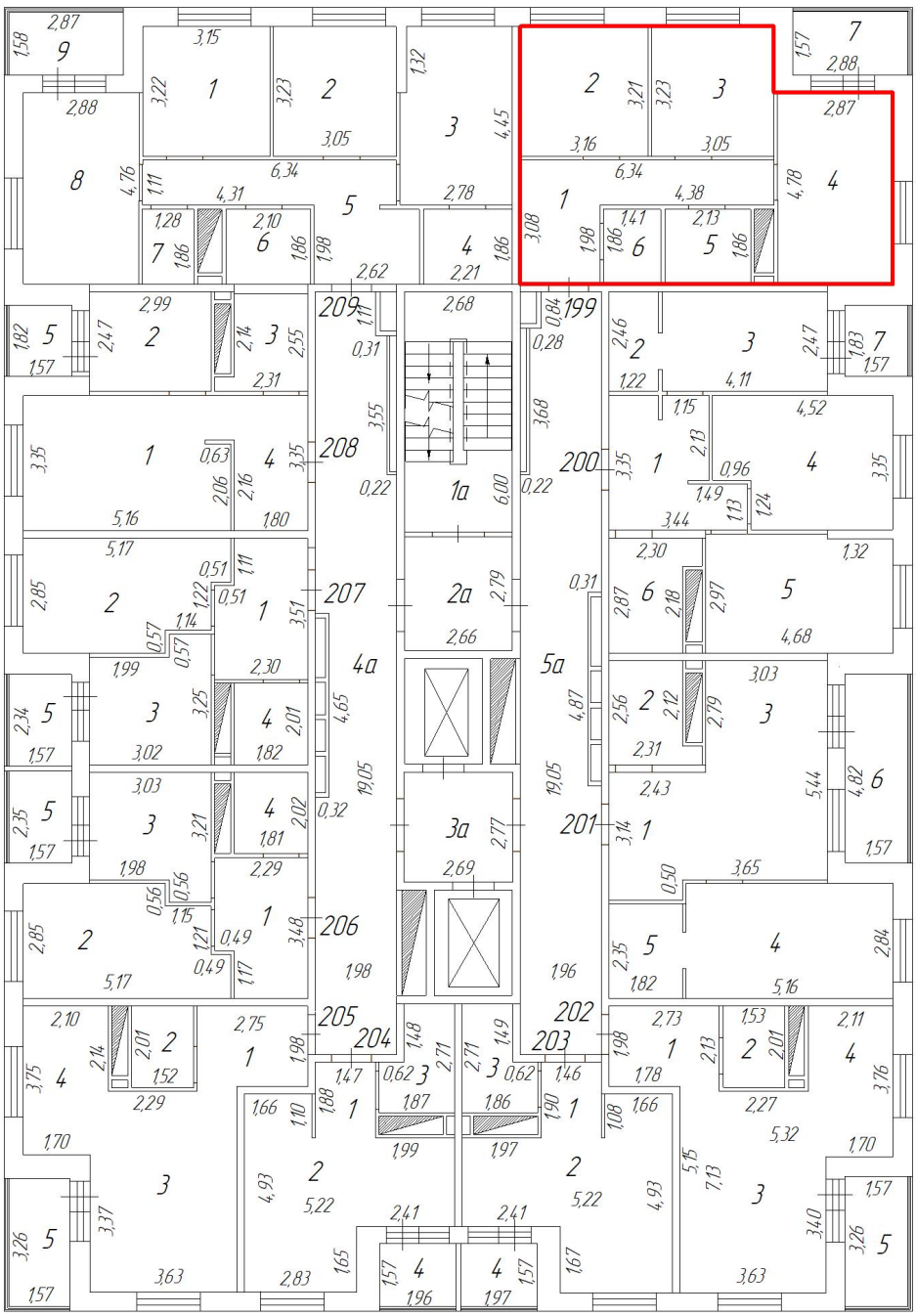

Масштаб: 1:200

Условные обозначения:

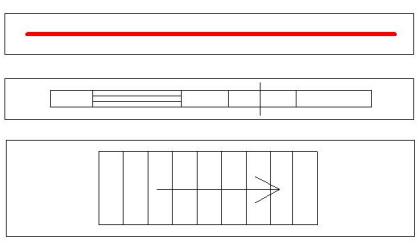

часть границы геометрической фигуры вновь образованного помещения

стена с окном и дверью

лестница

ТЕХНИЧЕСКИЙ ПЛАН ПОМЕЩЕНИЯ

План этажа

20 этаж

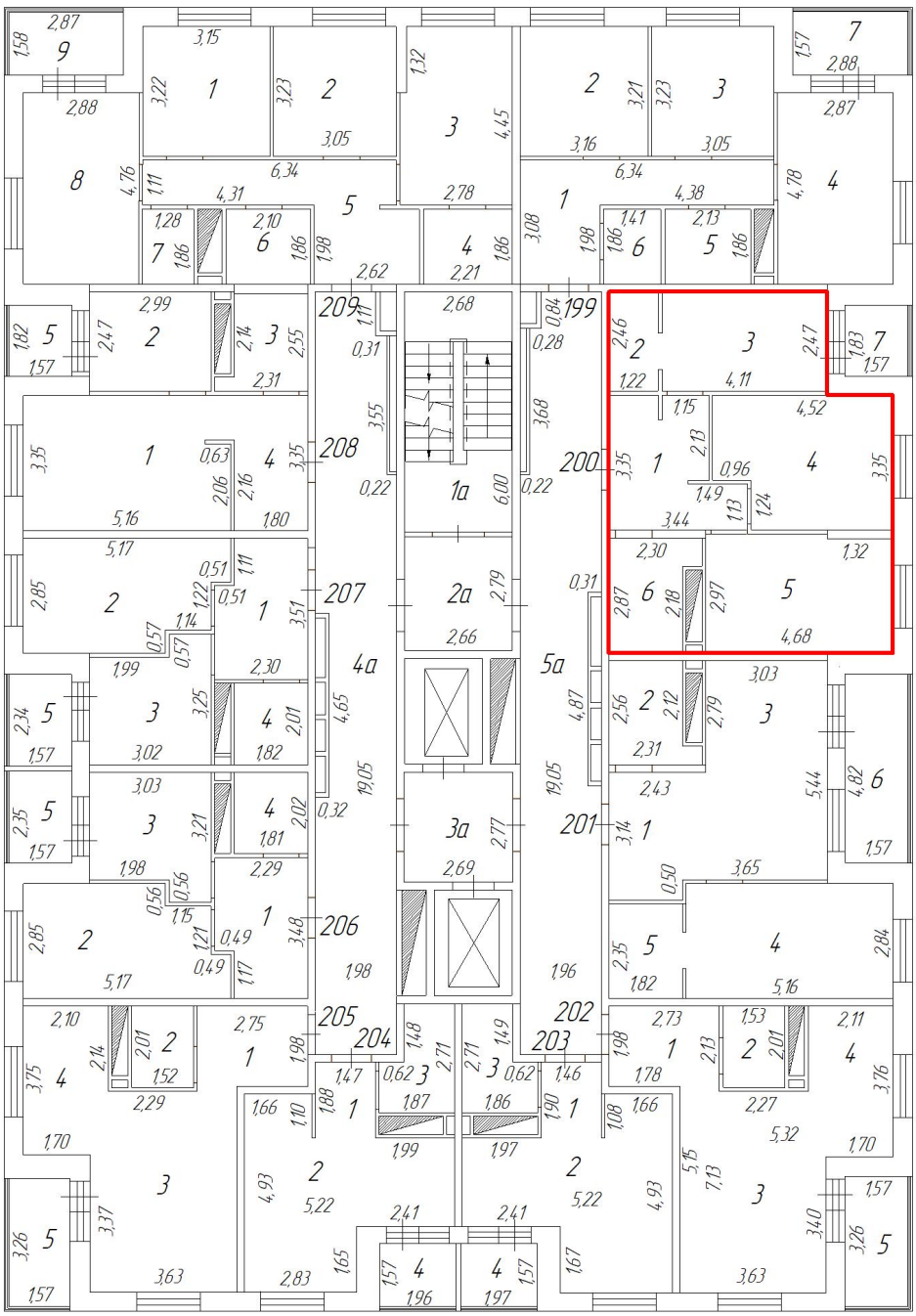

Масштаб: 1:200

Условные обозначения:

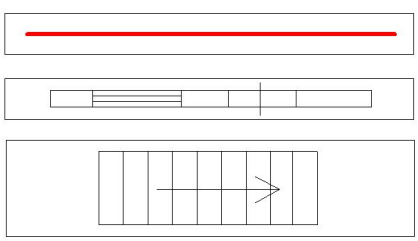

часть границы геометрической фигуры вновь образованного помещения

стена с окном и дверью

лестница

ТЕХНИЧЕСКИЙ ПЛАН ПОМЕЩЕНИЯ

План этажа

20 этаж

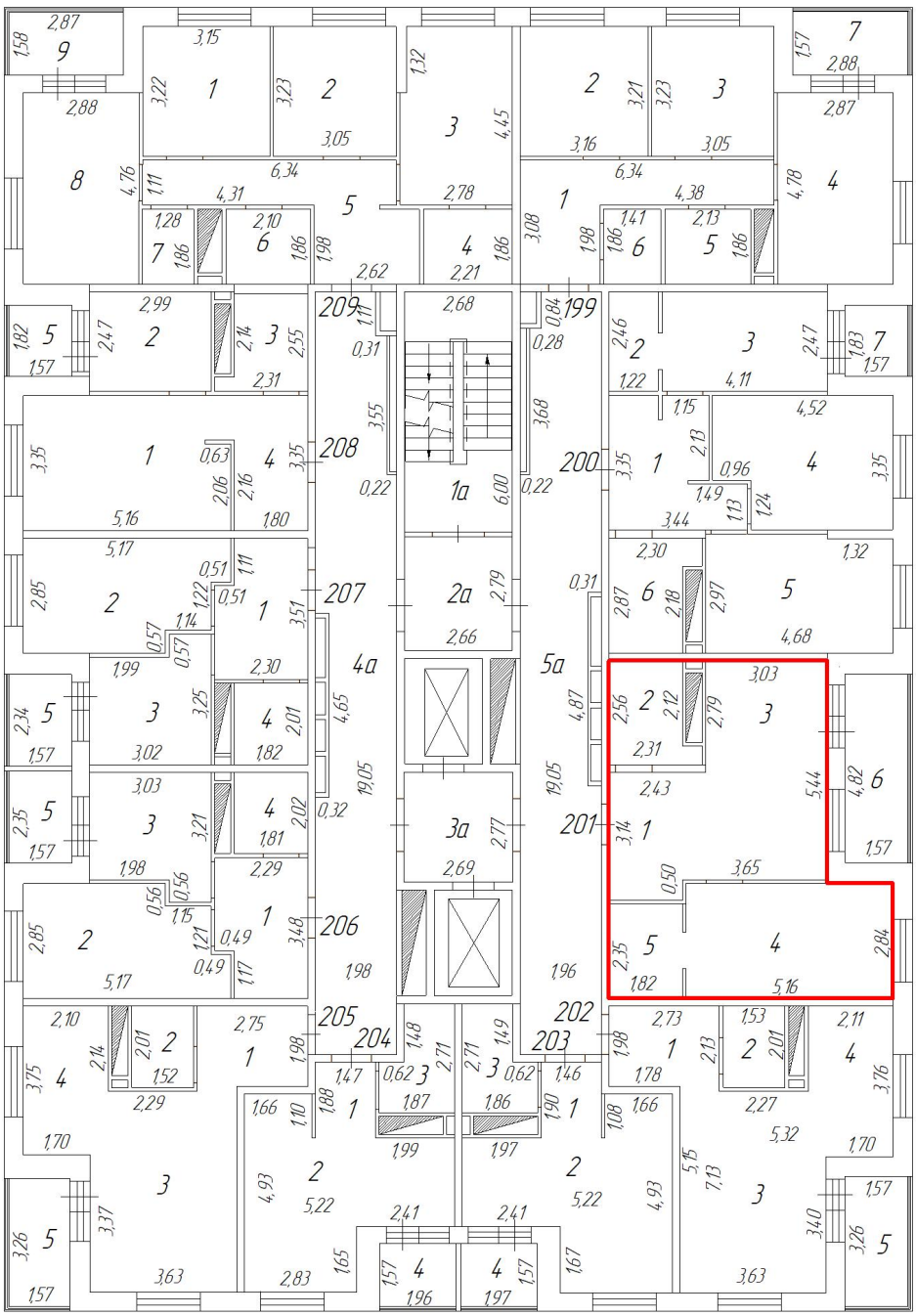

Масштаб: 1:200

Условные обозначения:



часть границы геометрической фигуры вновь образованного помещения

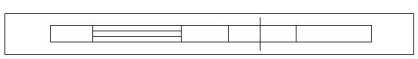

стена с окном и дверью

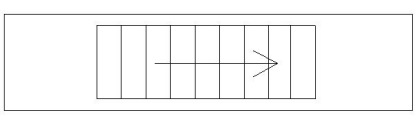

лестница

ТЕХНИЧЕСКИЙ ПЛАН ПОМЕЩЕНИЯ

План этажа

20 этаж

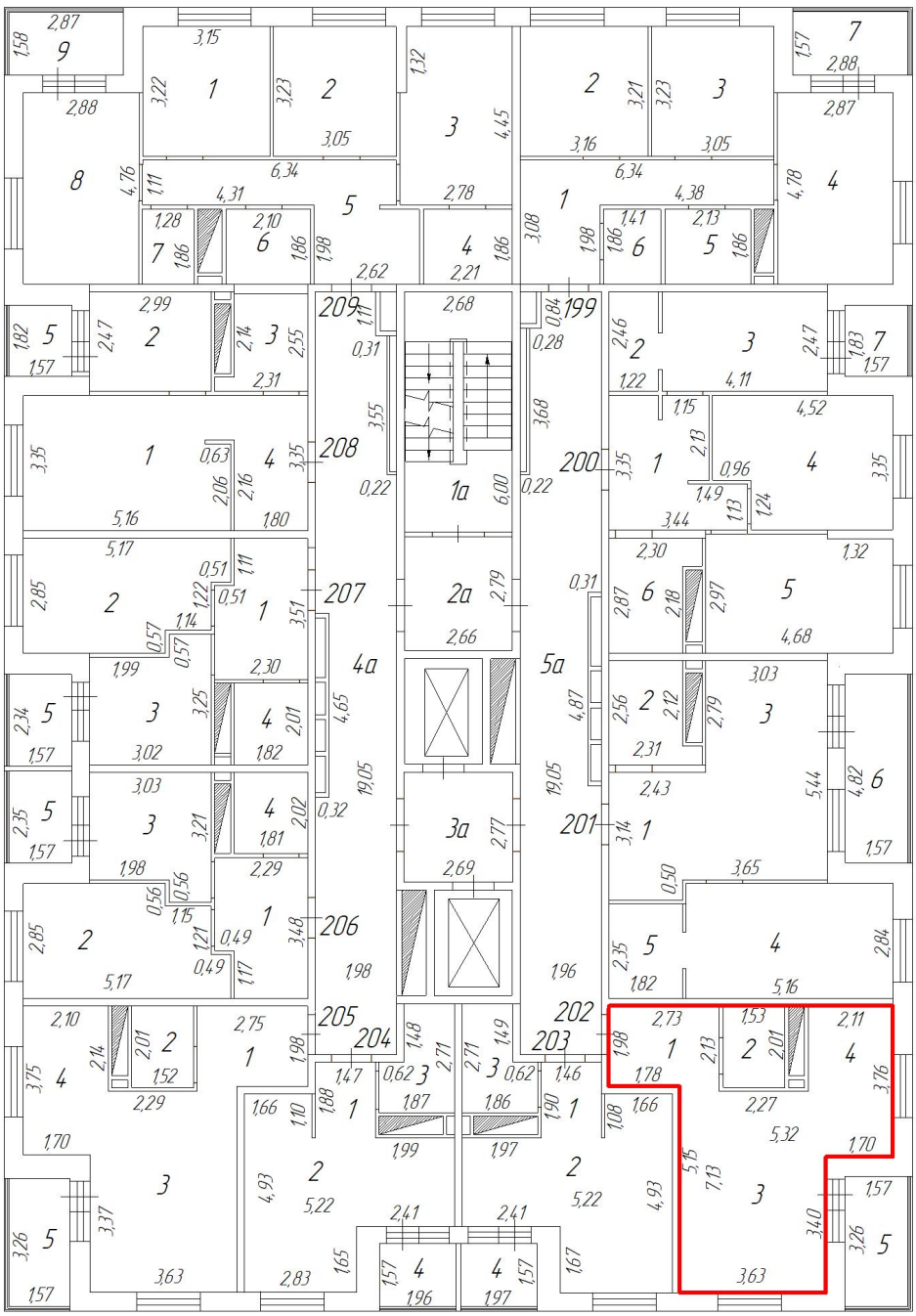

Масштаб: 1:200

Условные обозначения:

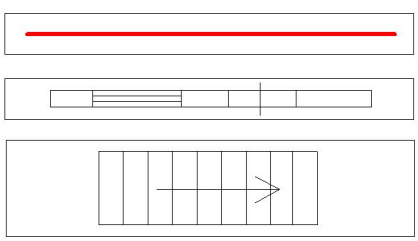

часть границы геометрической фигуры вновь образованного помещения

стена с окном и дверью

лестница

ТЕХНИЧЕСКИЙ ПЛАН ПОМЕЩЕНИЯ

План этажа

20 этаж

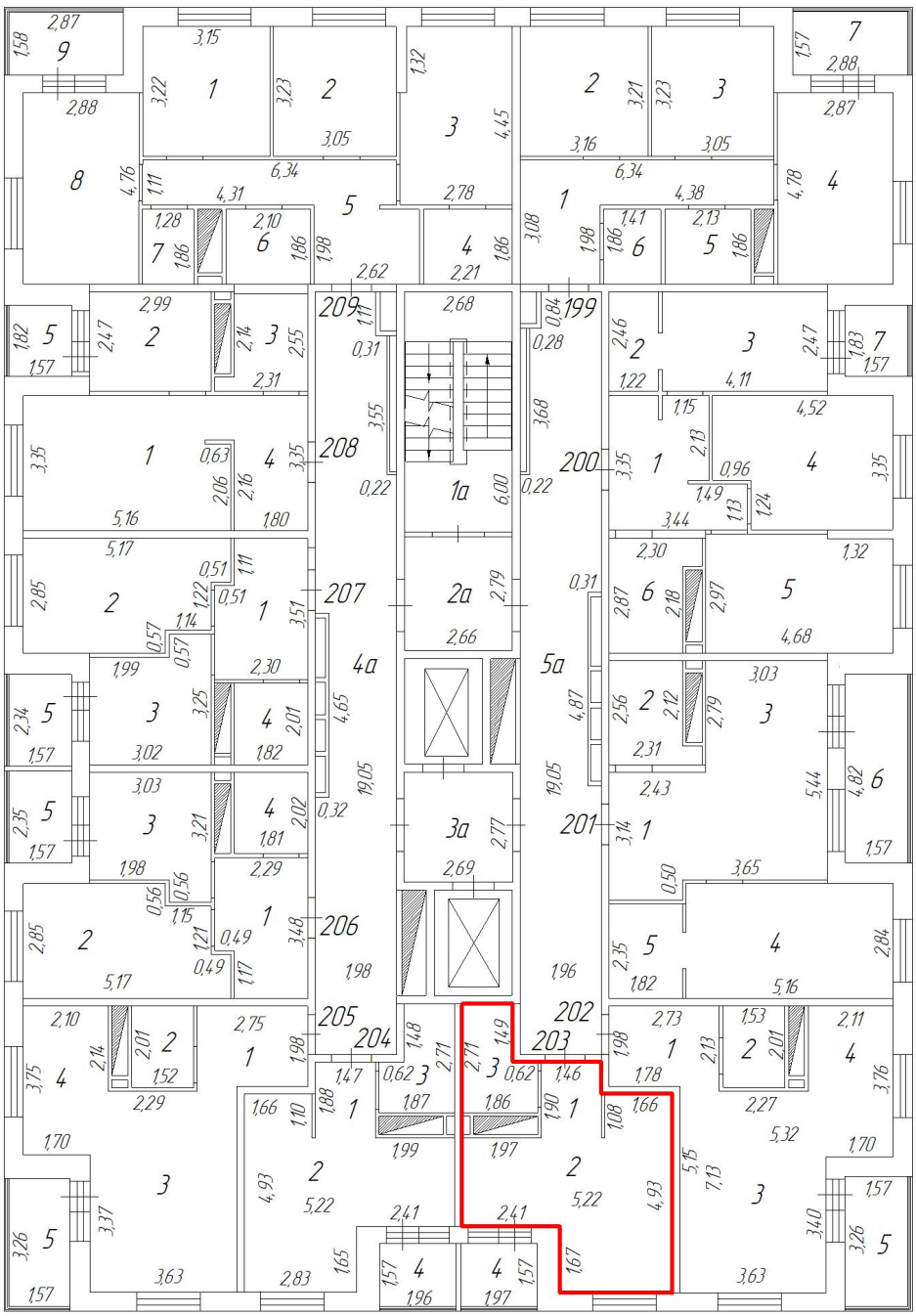

Масштаб: 1:200

Условные обозначения:

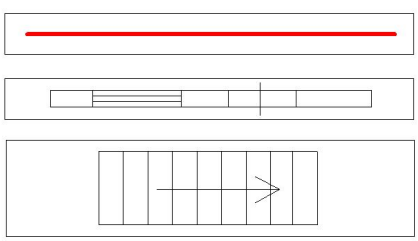

часть границы геометрической фигуры вновь образованного помещения

стена с окном и дверью

лестница

ТЕХНИЧЕСКИЙ ПЛАН ПОМЕЩЕНИЯ

План этажа

20 этаж

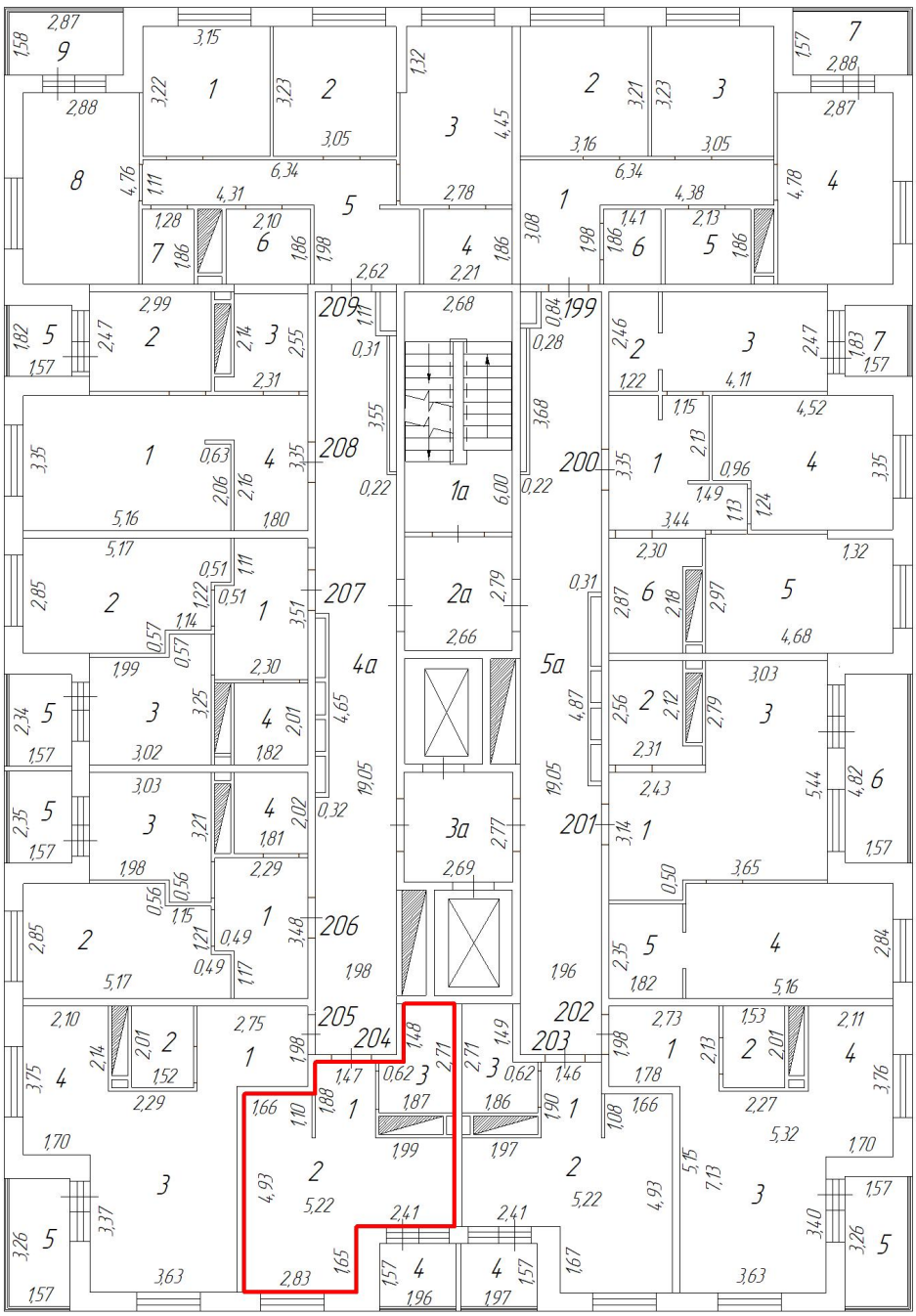

Масштаб: 1:200

Условные обозначения:



часть границы геометрической фигуры вновь образованного помещения

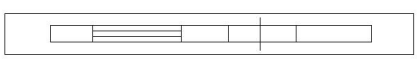

стена с окном и дверью

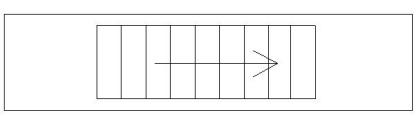

лестница

ТЕХНИЧЕСКИЙ ПЛАН ПОМЕЩЕНИЯ

План этажа

20 этаж

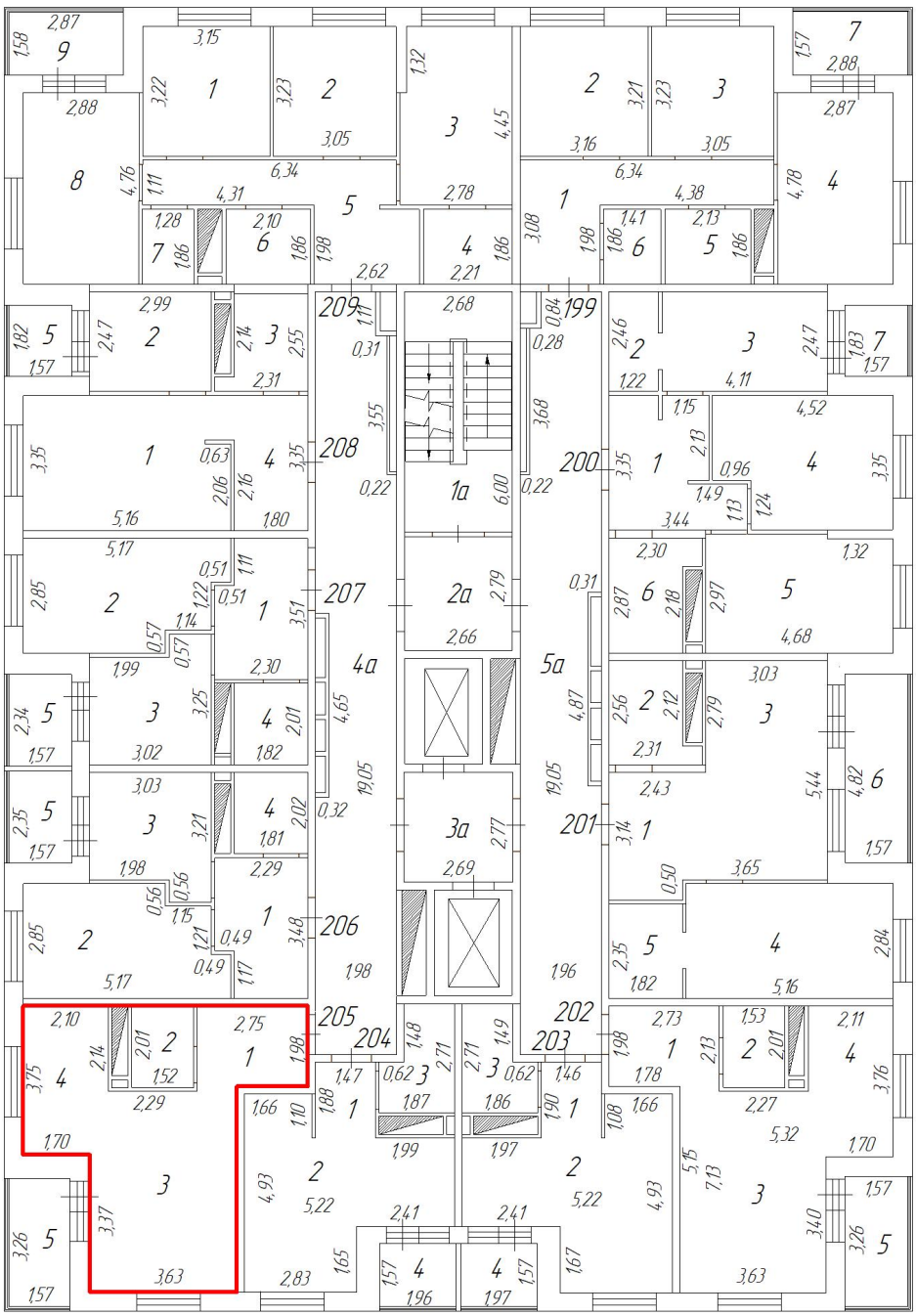

Масштаб: 1:200

Условные обозначения:



часть границы геометрической фигуры вновь образованного помещения

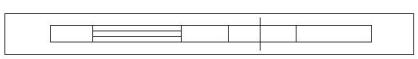

стена с окном и дверью

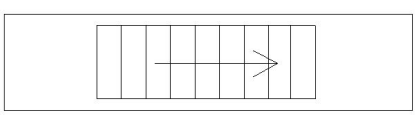

лестница

ТЕХНИЧЕСКИЙ ПЛАН ПОМЕЩЕНИЯ

План этажа

20 этаж

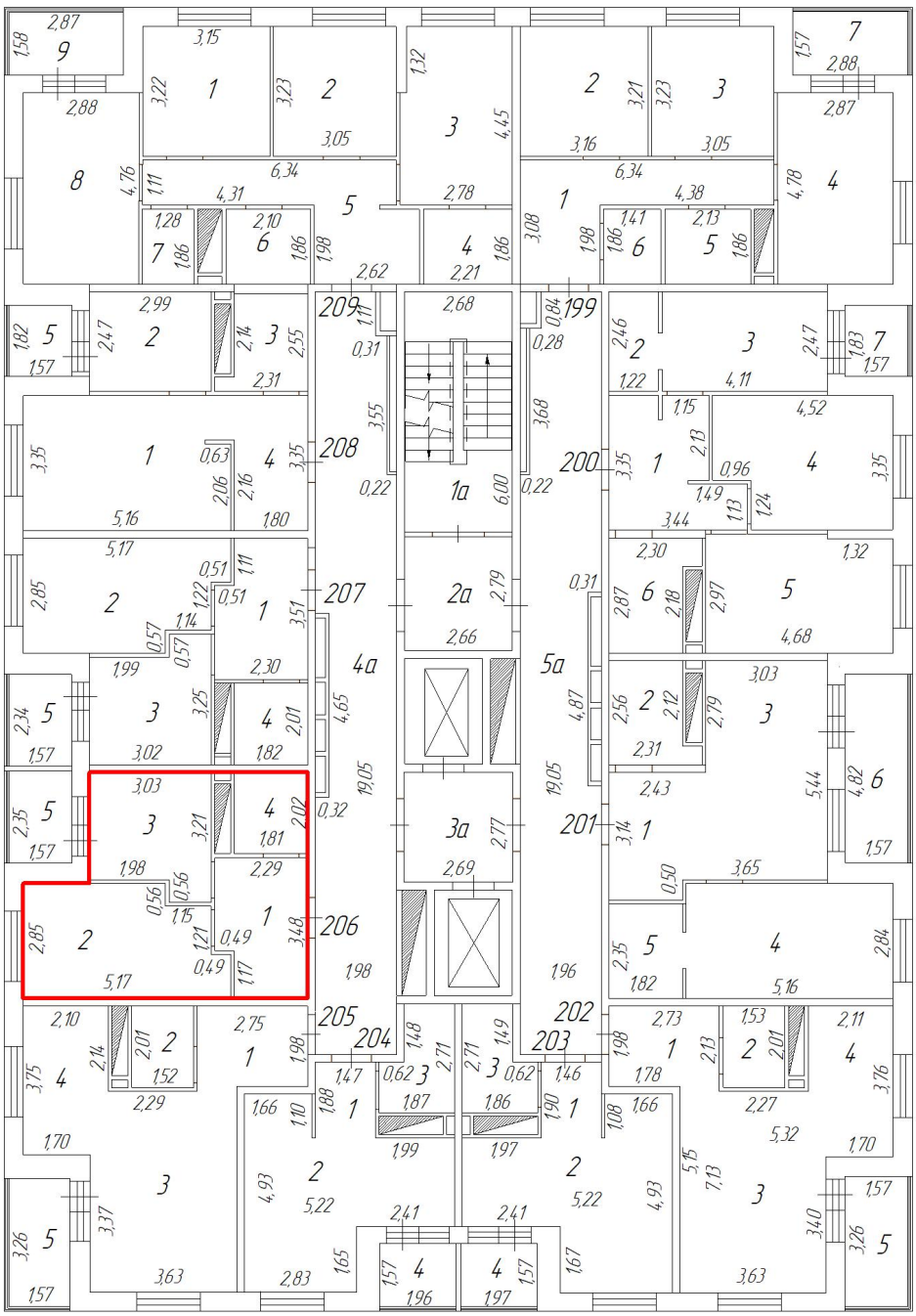

Масштаб: 1:200

Условные обозначения:

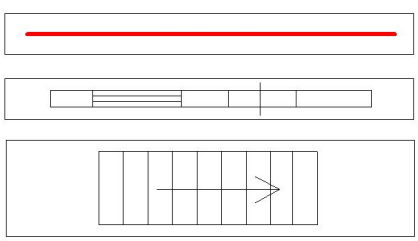

часть границы геометрической фигуры вновь образованного помещения

стена с окном и дверью

лестница

ТЕХНИЧЕСКИЙ ПЛАН ПОМЕЩЕНИЯ

План этажа

20 этаж

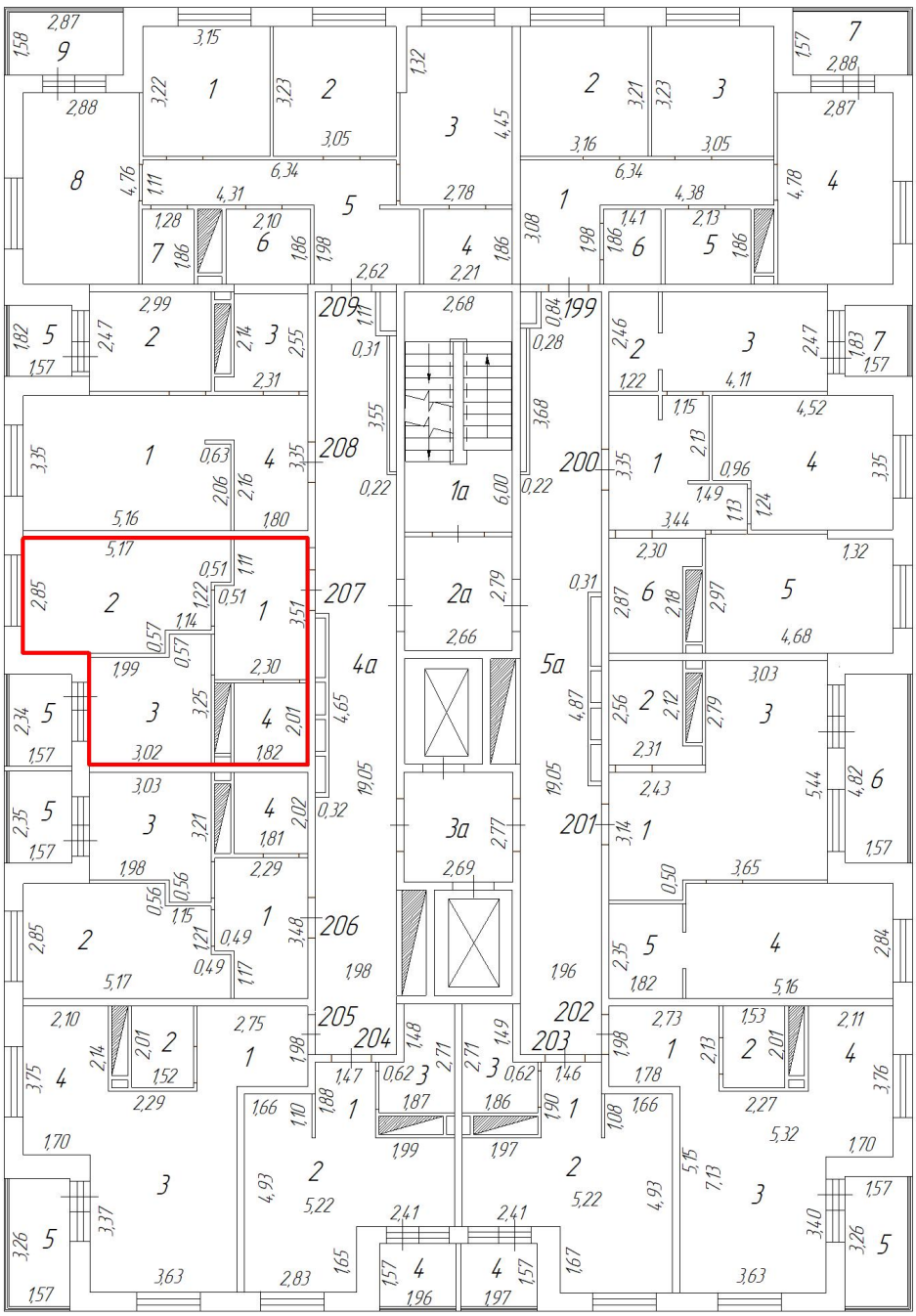

Масштаб: 1:200

Условные обозначения:

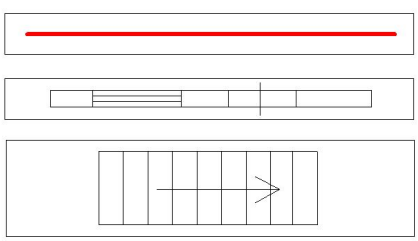

часть границы геометрической фигуры вновь образованного помещения

стена с окном и дверью

лестница

ТЕХНИЧЕСКИЙ ПЛАН ПОМЕЩЕНИЯ

План этажа

20 этаж

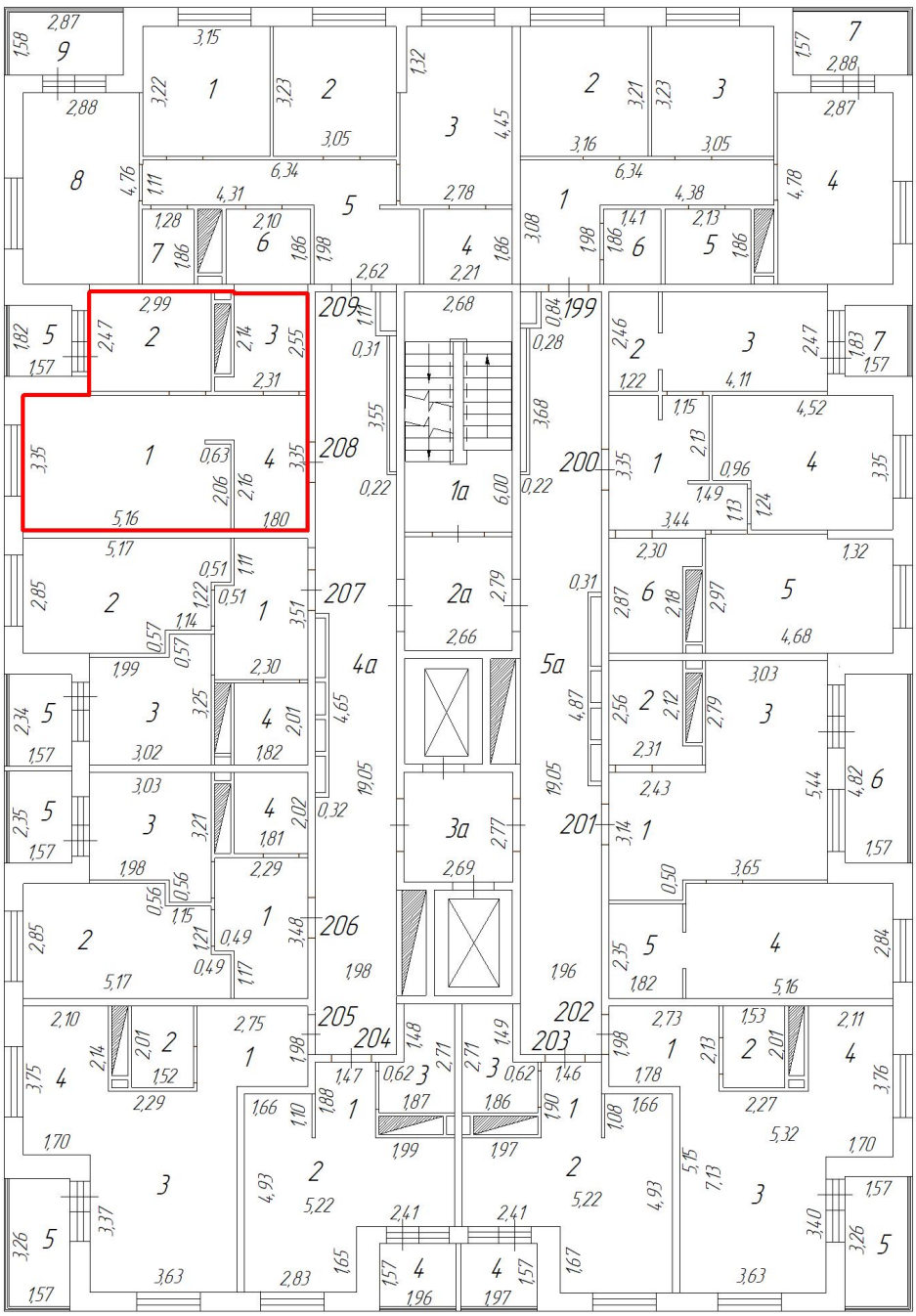

Масштаб: 1:200

Условные обозначения:

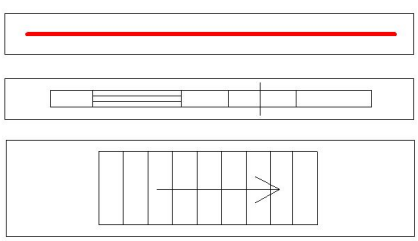

часть границы геометрической фигуры вновь образованного помещения

стена с окном и дверью

лестница

ТЕХНИЧЕСКИЙ ПЛАН ПОМЕЩЕНИЯ

План этажа

20 этаж

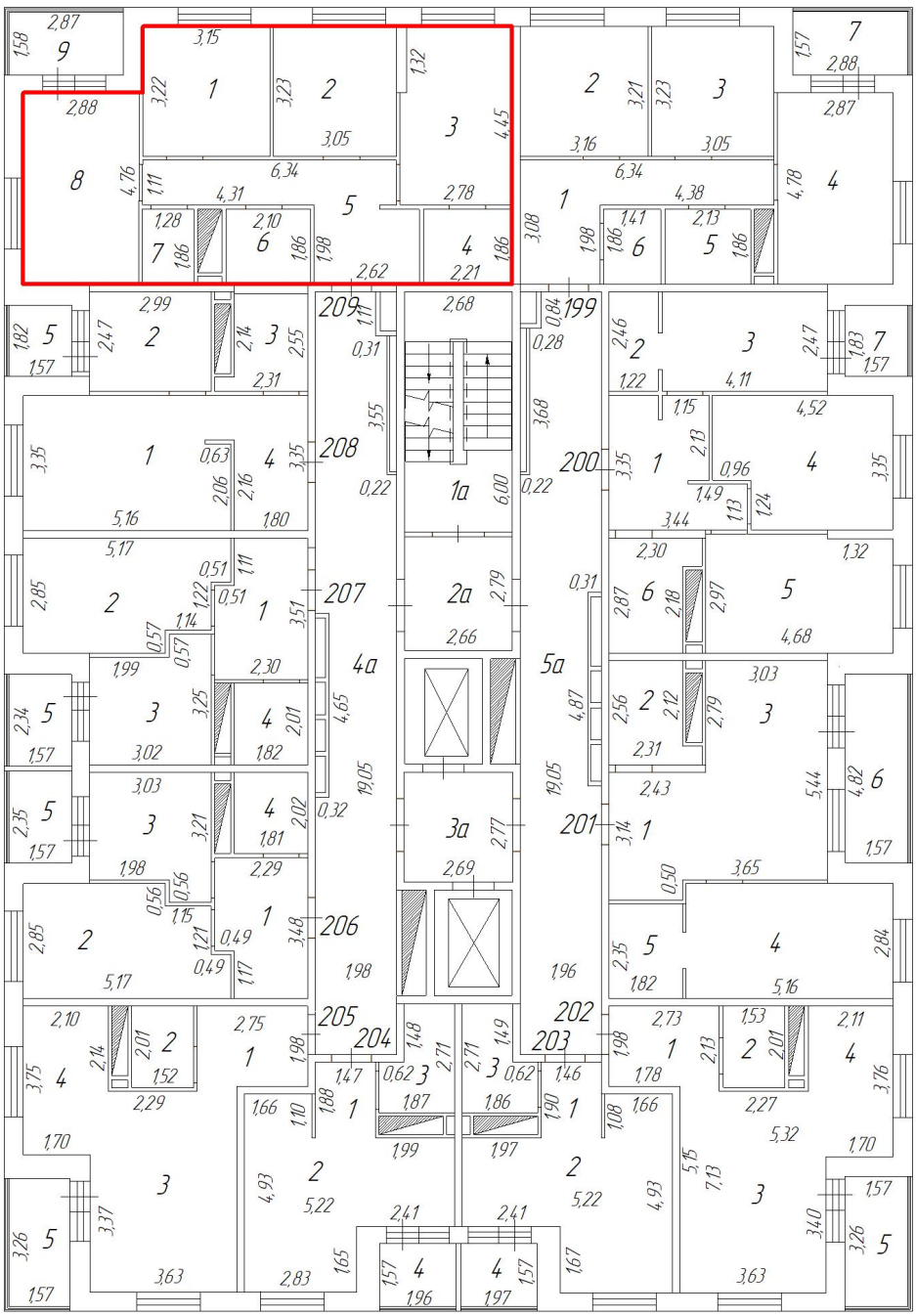

Масштаб: 1:200

Условные обозначения:

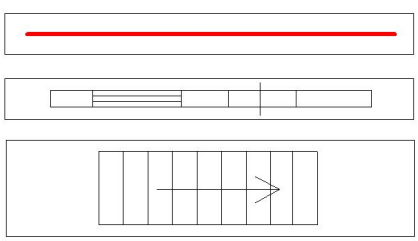

часть границы геометрической фигуры вновь образованного помещения

стена с окном и дверью

лестница

ТЕХНИЧЕСКИЙ ПЛАН ПОМЕЩЕНИЯ

План этажа

21 этаж

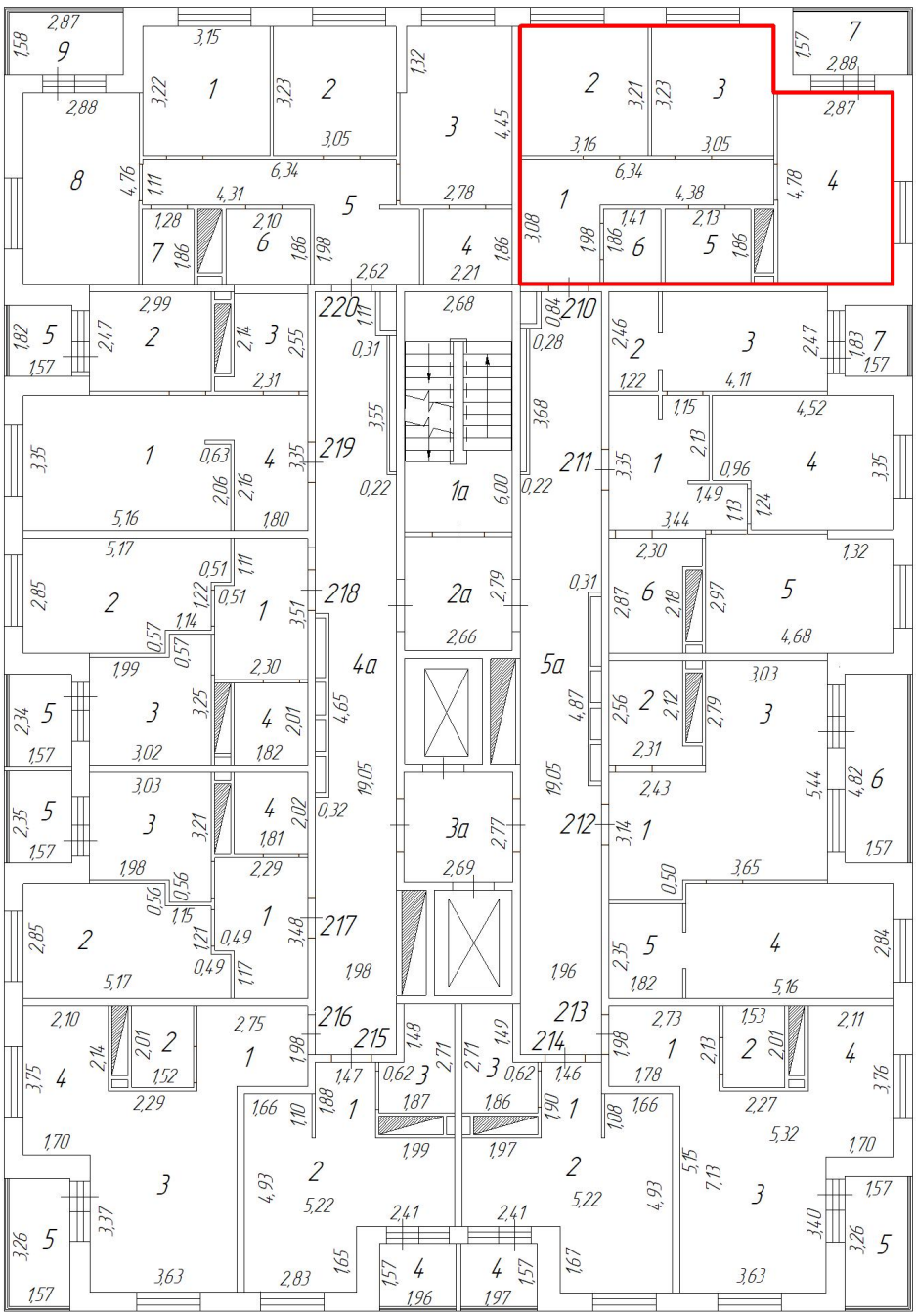

Масштаб: 1:200

Условные обозначения:

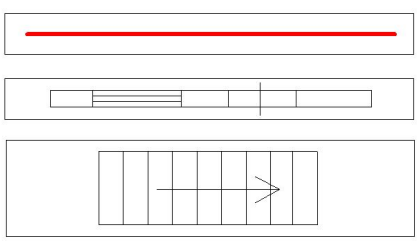

часть границы геометрической фигуры вновь образованного помещения

стена с окном и дверью

лестница

ТЕХНИЧЕСКИЙ ПЛАН ПОМЕЩЕНИЯ

План этажа

21 этаж

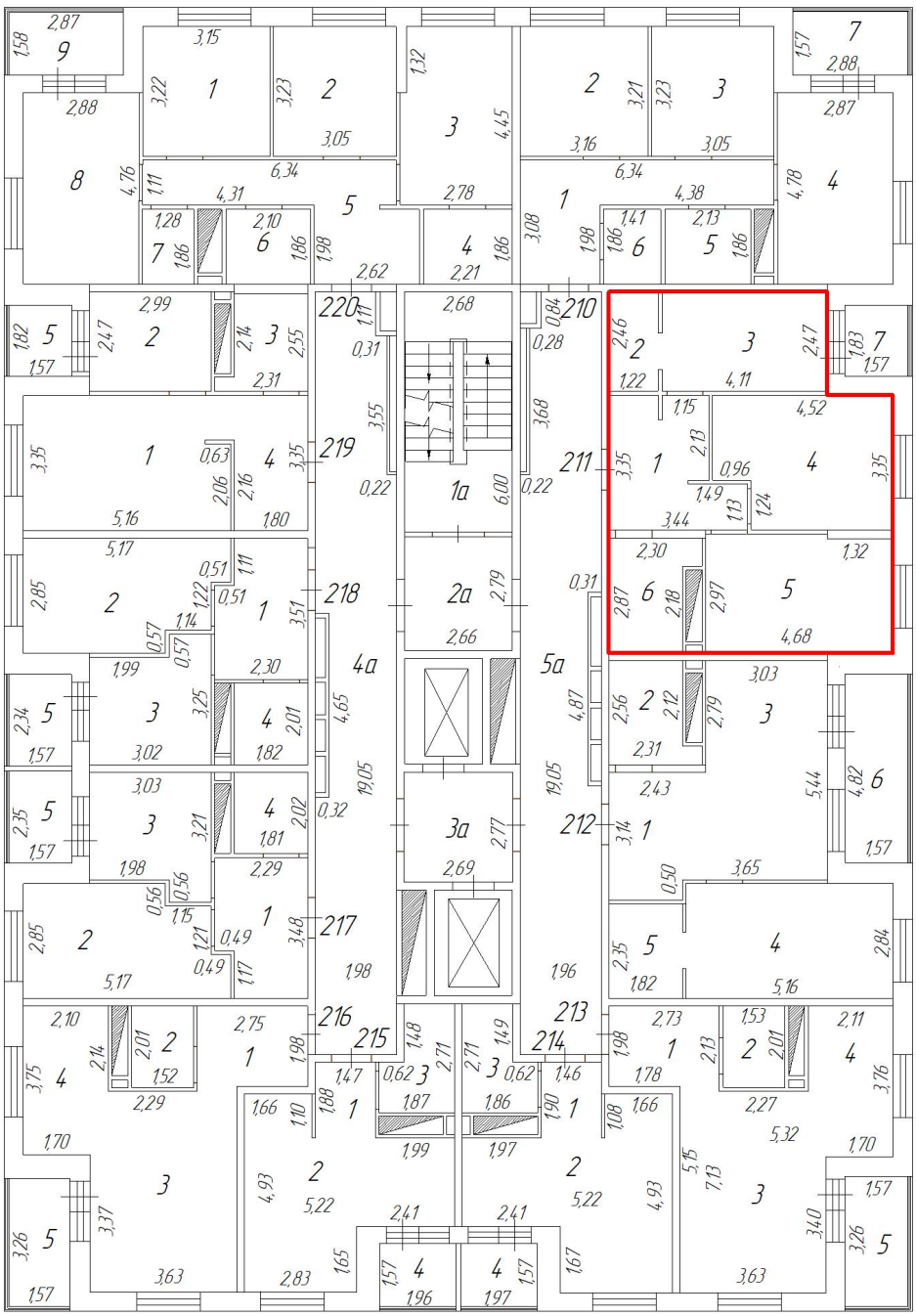

Масштаб: 1:200

Условные обозначения:

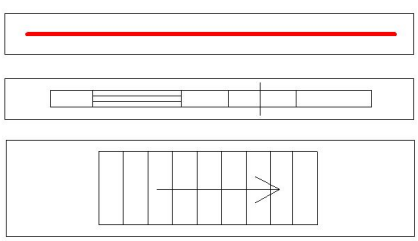

часть границы геометрической фигуры вновь образованного помещения

стена с окном и дверью

лестница

ТЕХНИЧЕСКИЙ ПЛАН ПОМЕЩЕНИЯ

План этажа

21 этаж

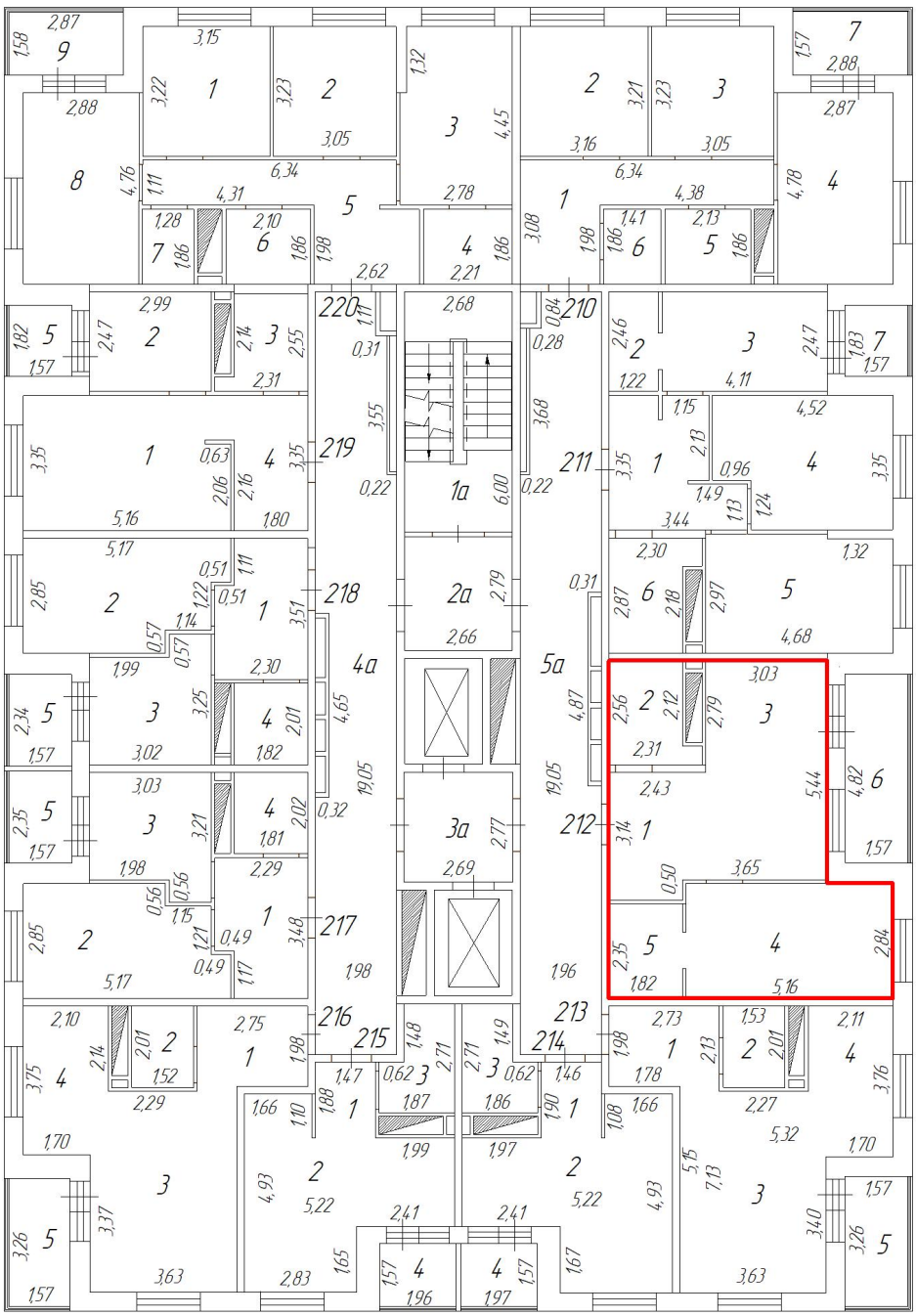

Масштаб: 1:200

Условные обозначения:

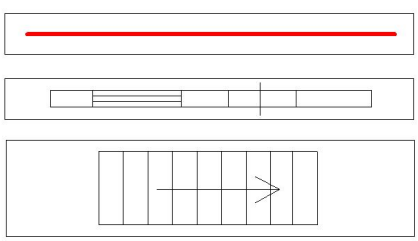

часть границы геометрической фигуры вновь образованного помещения

стена с окном и дверью

лестница

ТЕХНИЧЕСКИЙ ПЛАН ПОМЕЩЕНИЯ

План этажа

21 этаж

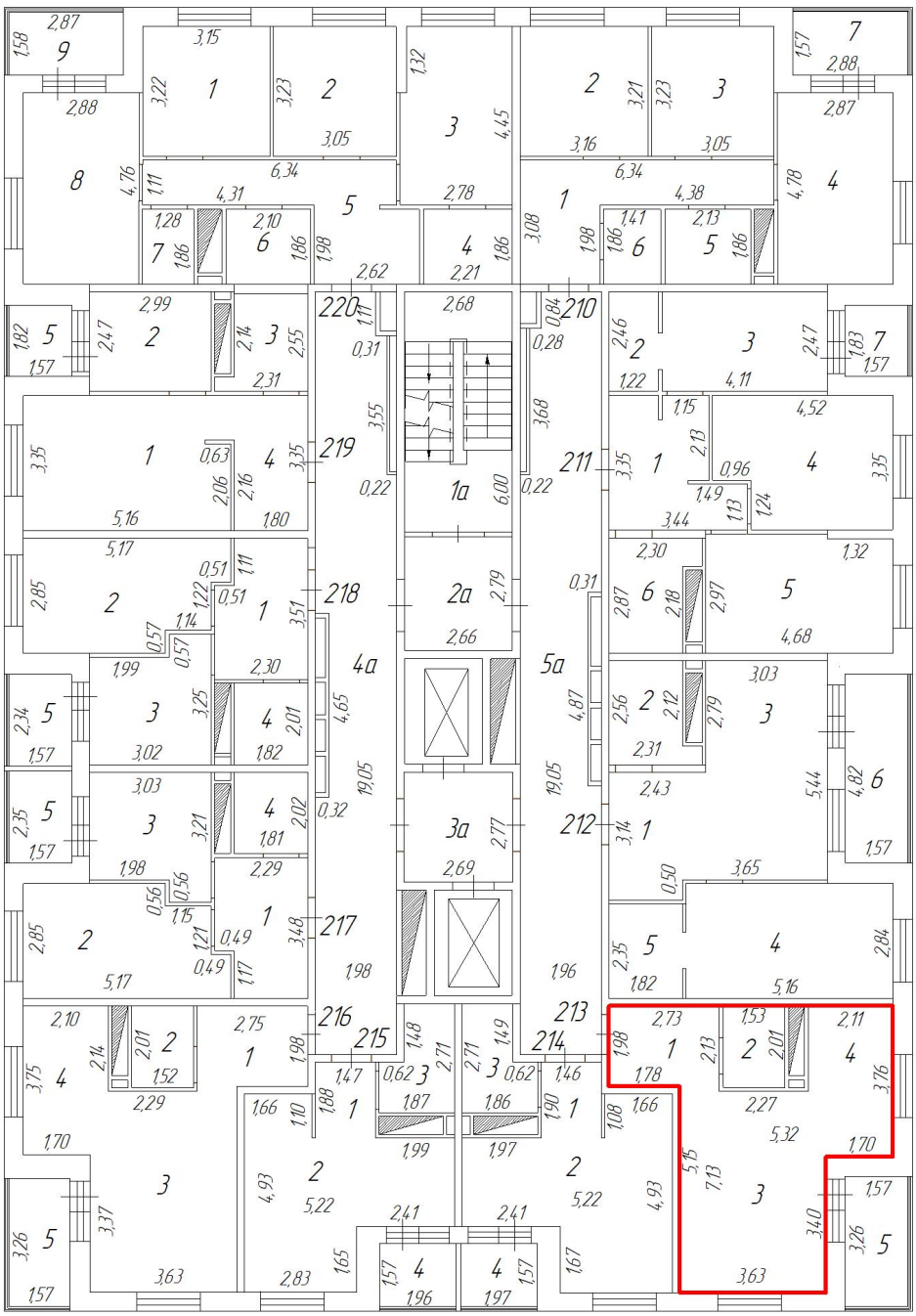

Масштаб: 1:200

Условные обозначения:

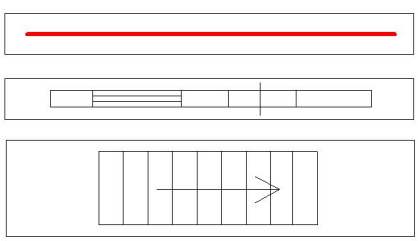

часть границы геометрической фигуры вновь образованного помещения

стена с окном и дверью

лестница

ТЕХНИЧЕСКИЙ ПЛАН ПОМЕЩЕНИЯ

План этажа

21 этаж

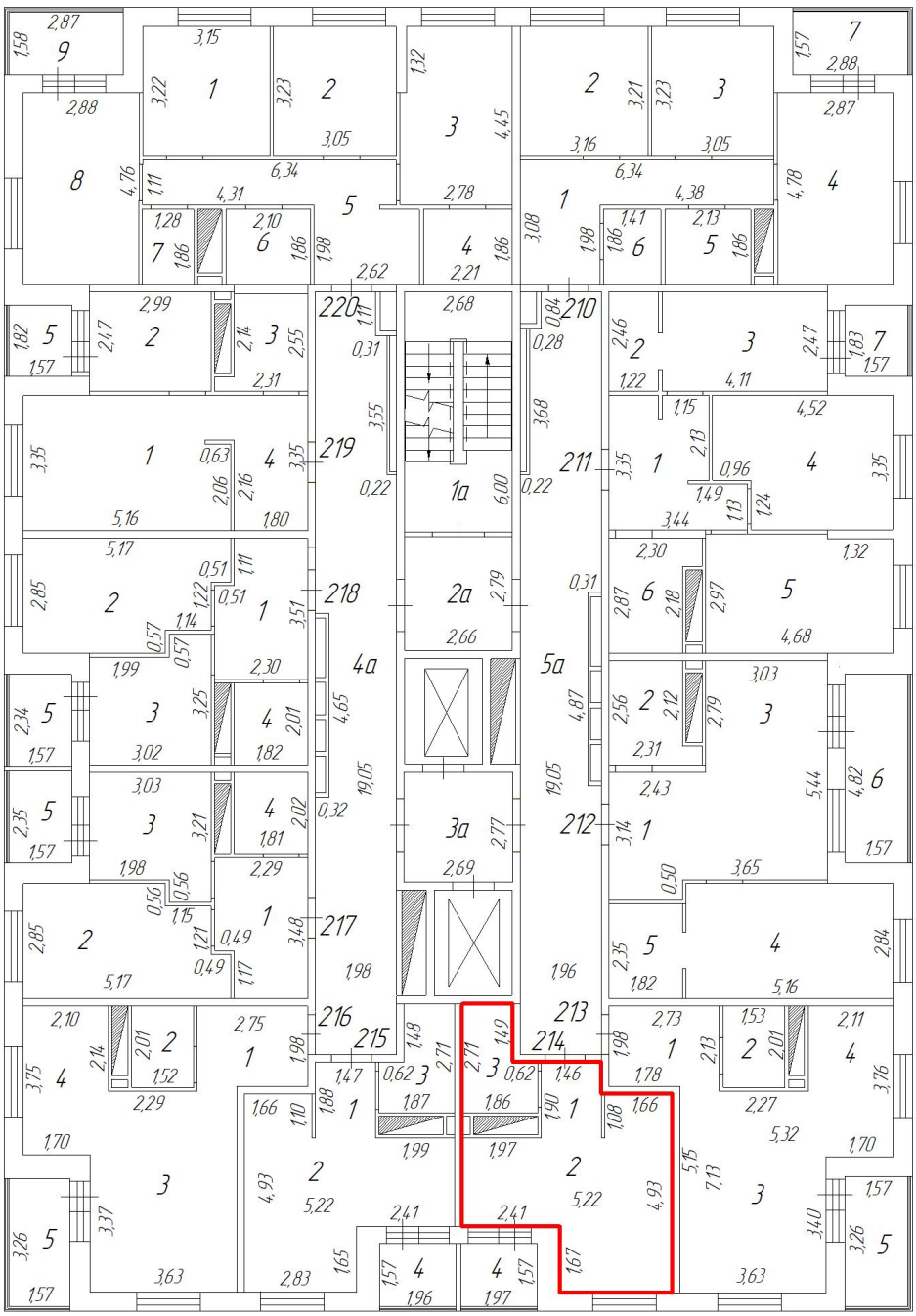

Масштаб: 1:200

Условные обозначения:

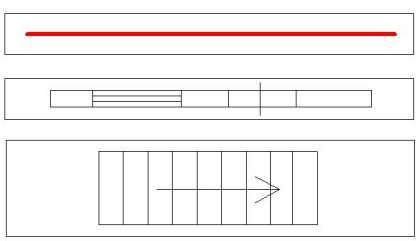

часть границы геометрической фигуры вновь образованного помещения

стена с окном и дверью

лестница

ТЕХНИЧЕСКИЙ ПЛАН ПОМЕЩЕНИЯ

План этажа

21 этаж

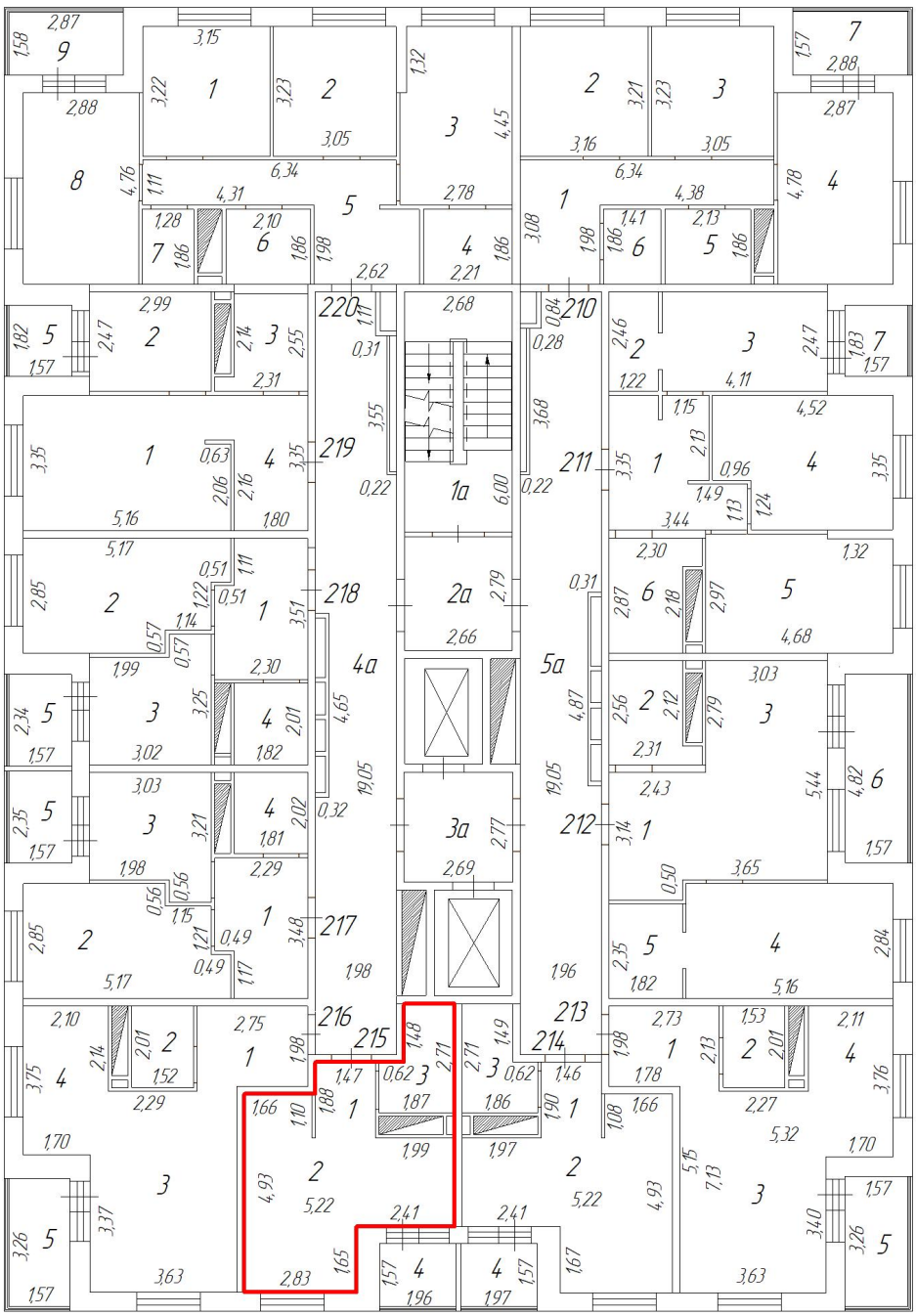

Масштаб: 1:200

Условные обозначения:

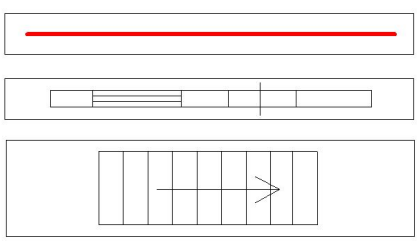

часть границы геометрической фигуры вновь образованного помещения

стена с окном и дверью

лестница

ТЕХНИЧЕСКИЙ ПЛАН ПОМЕЩЕНИЯ

План этажа

21 этаж

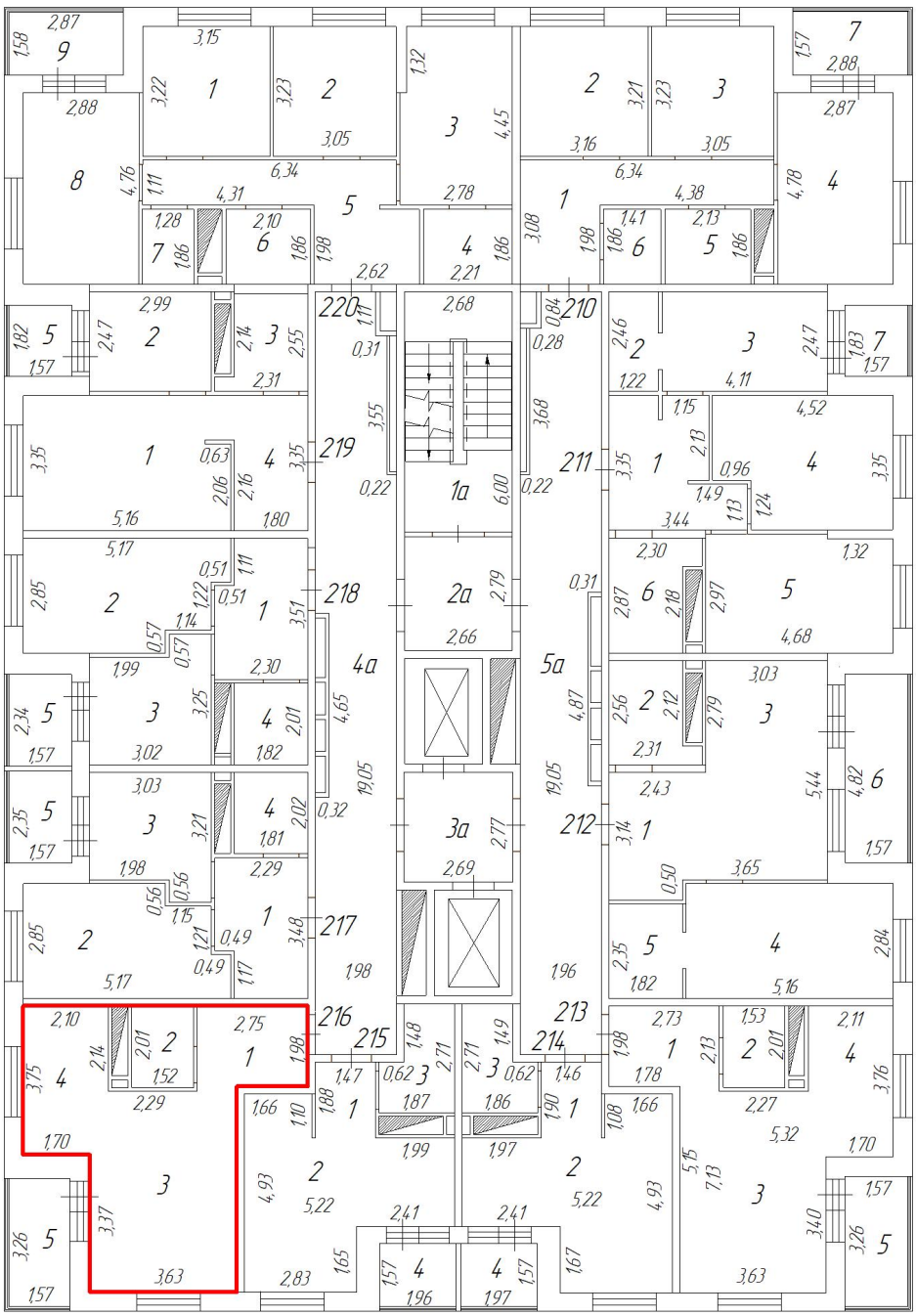

Масштаб: 1:200

Условные обозначения:



часть границы геометрической фигуры вновь образованного помещения

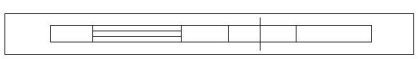

стена с окном и дверью

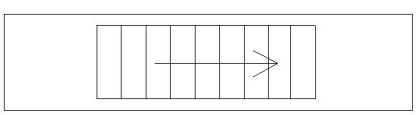

лестница

ТЕХНИЧЕСКИЙ ПЛАН ПОМЕЩЕНИЯ

План этажа

21 этаж

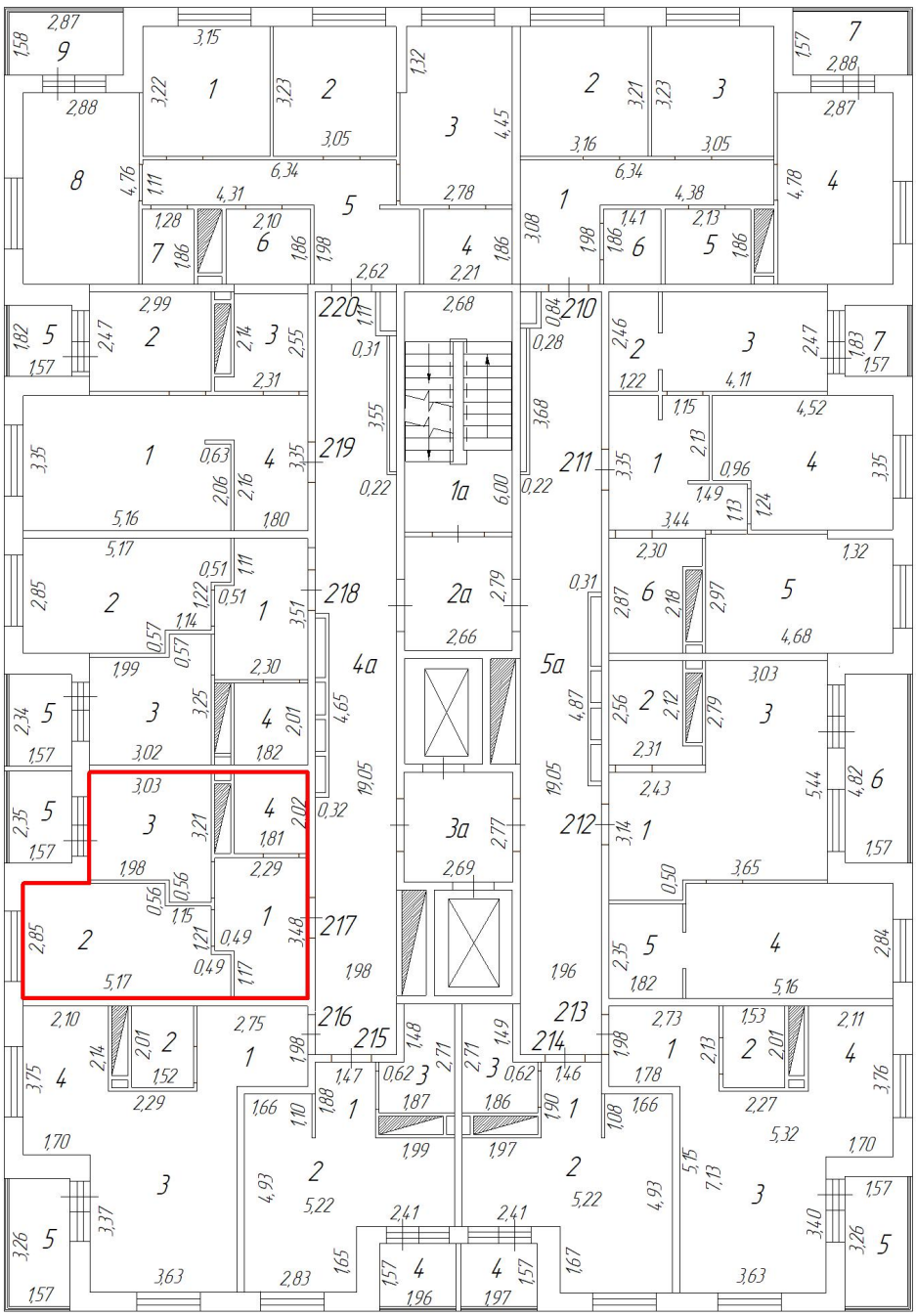

Масштаб: 1:200

Условные обозначения:

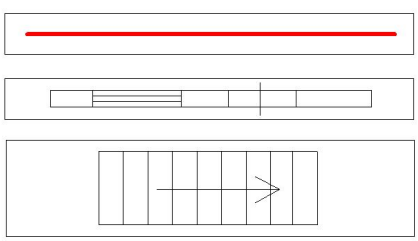

часть границы геометрической фигуры вновь образованного помещения

стена с окном и дверью

лестница

ТЕХНИЧЕСКИЙ ПЛАН ПОМЕЩЕНИЯ

План этажа

21 этаж

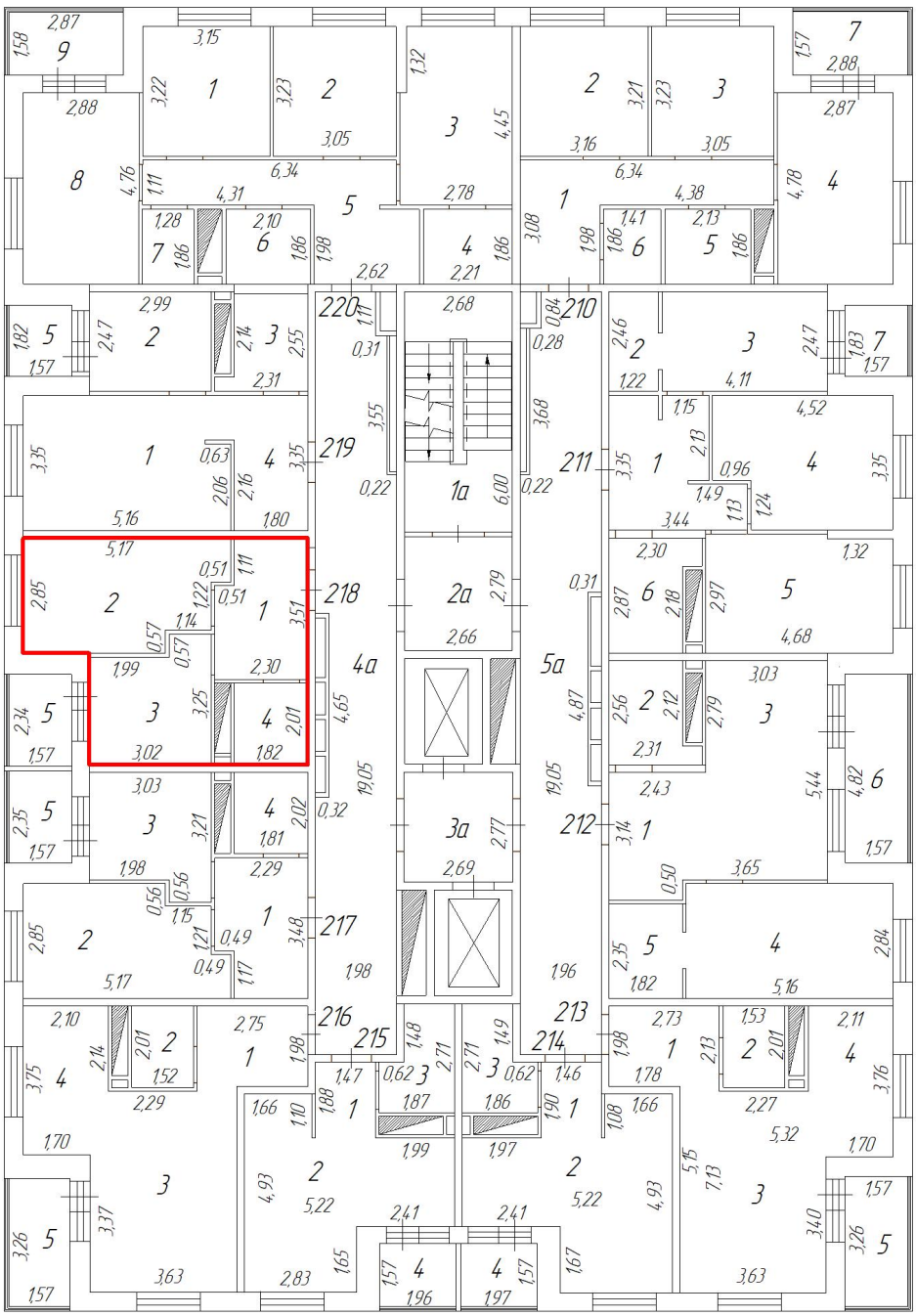

Масштаб: 1:200

Условные обозначения:

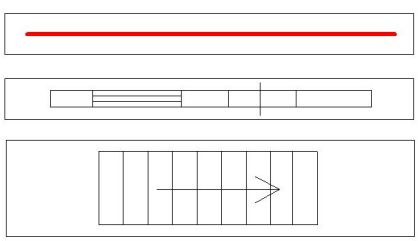

часть границы геометрической фигуры вновь образованного помещения

стена с окном и дверью

лестница

ТЕХНИЧЕСКИЙ ПЛАН ПОМЕЩЕНИЯ

План этажа

21 этаж

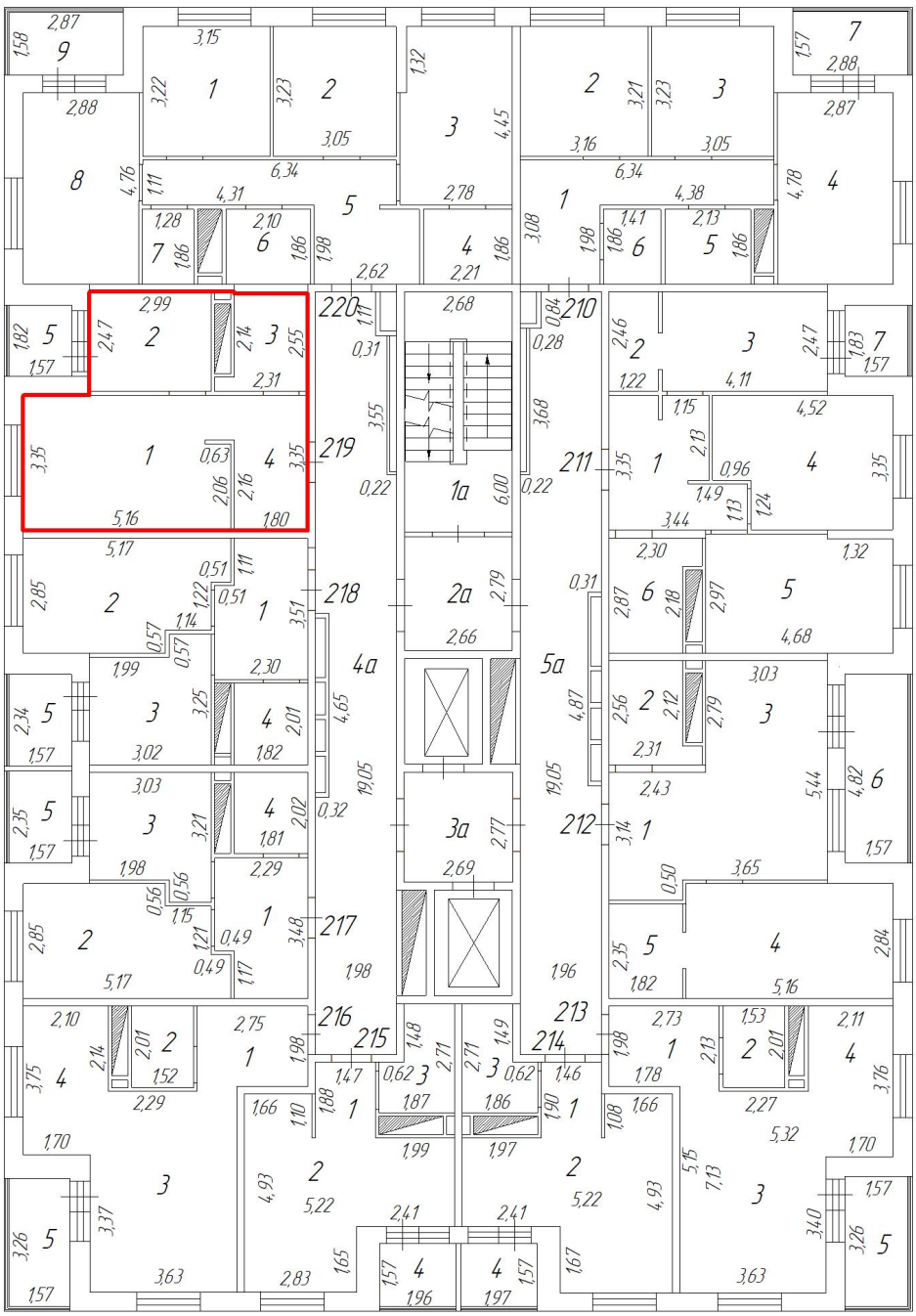

Масштаб: 1:200

Условные обозначения:

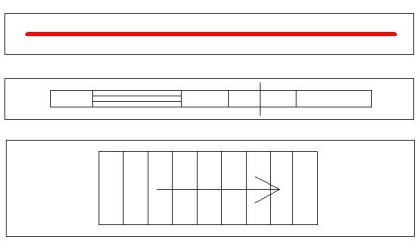

часть границы геометрической фигуры вновь образованного помещения

стена с окном и дверью

лестница

ТЕХНИЧЕСКИЙ ПЛАН ПОМЕЩЕНИЯ

План этажа

21 этаж

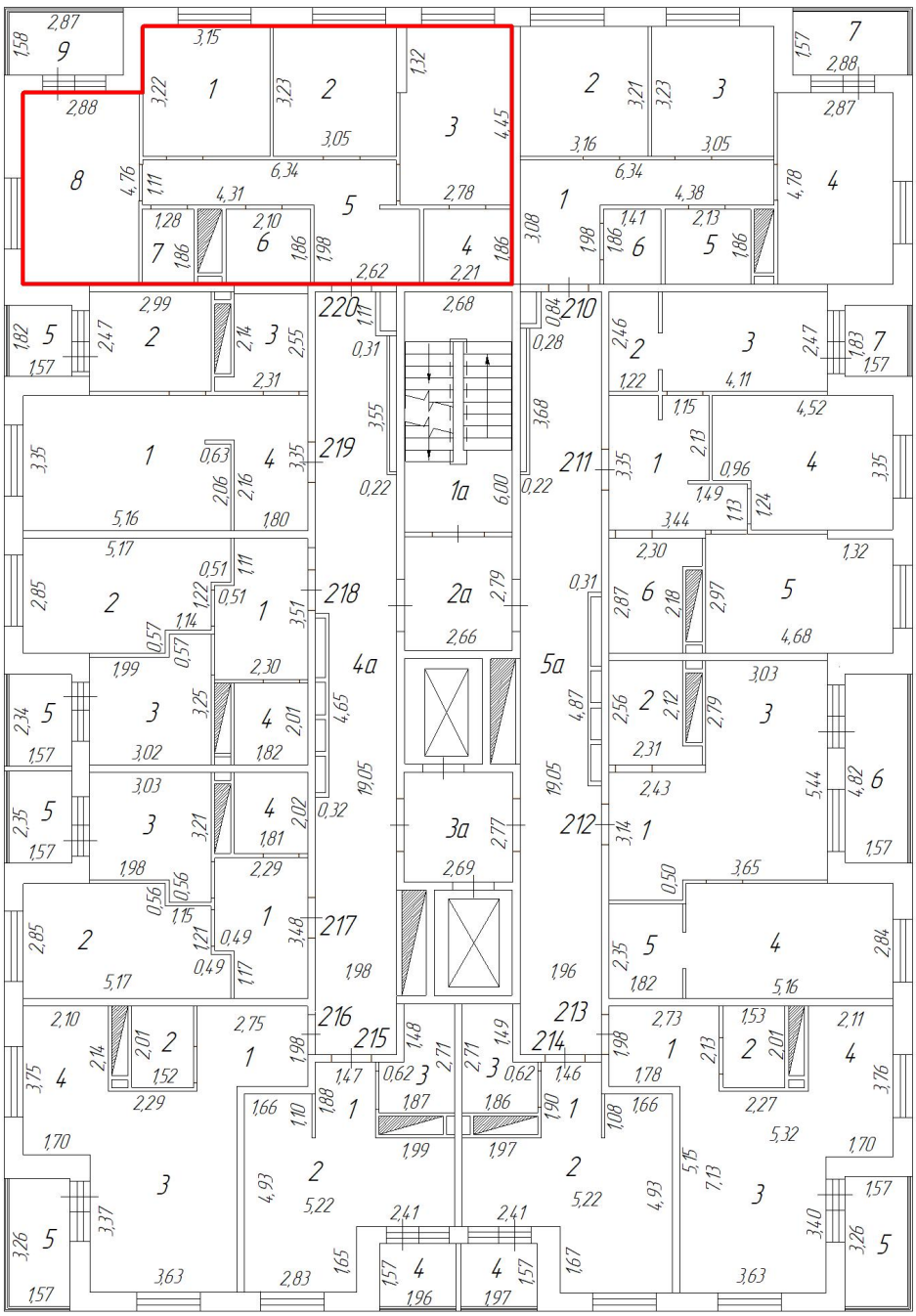

Масштаб: 1:200

Условные обозначения:

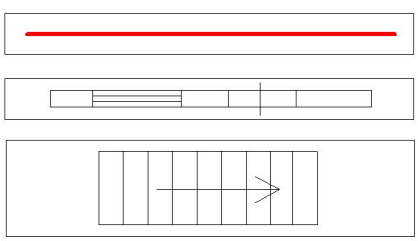

часть границы геометрической фигуры вновь образованного помещения

стена с окном и дверью

лестница

ТЕХНИЧЕСКИЙ ПЛАН ПОМЕЩЕНИЯ

План этажа

22 этаж

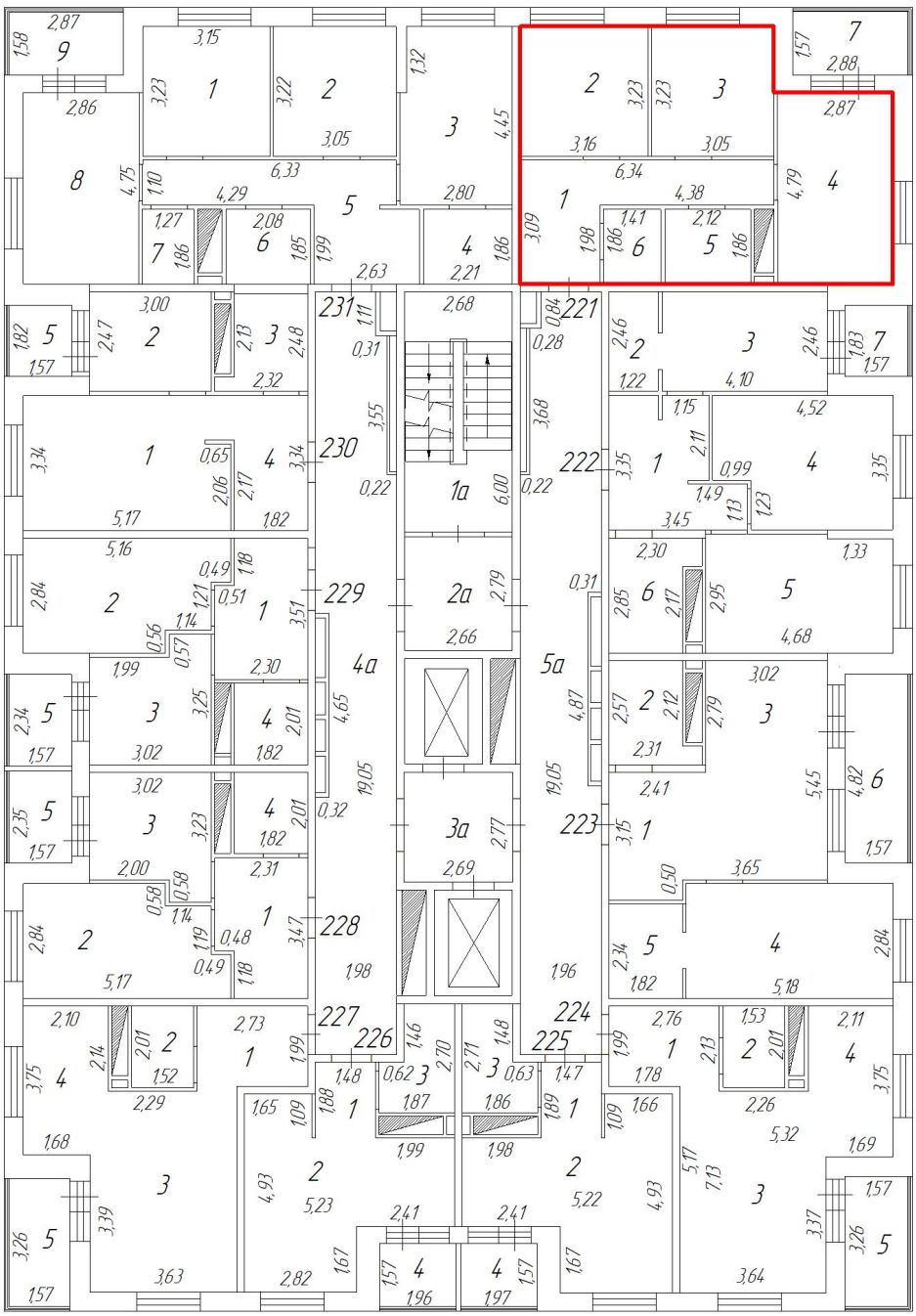

Масштаб: 1:200

Условные обозначения:

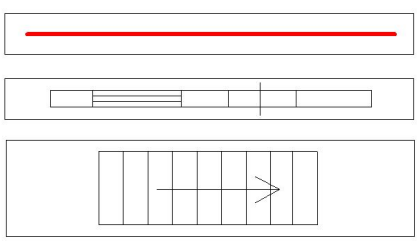

часть границы геометрической фигуры вновь образованного помещения

стена с окном и дверью

лестница

ТЕХНИЧЕСКИЙ ПЛАН ПОМЕЩЕНИЯ

План этажа

22 этаж

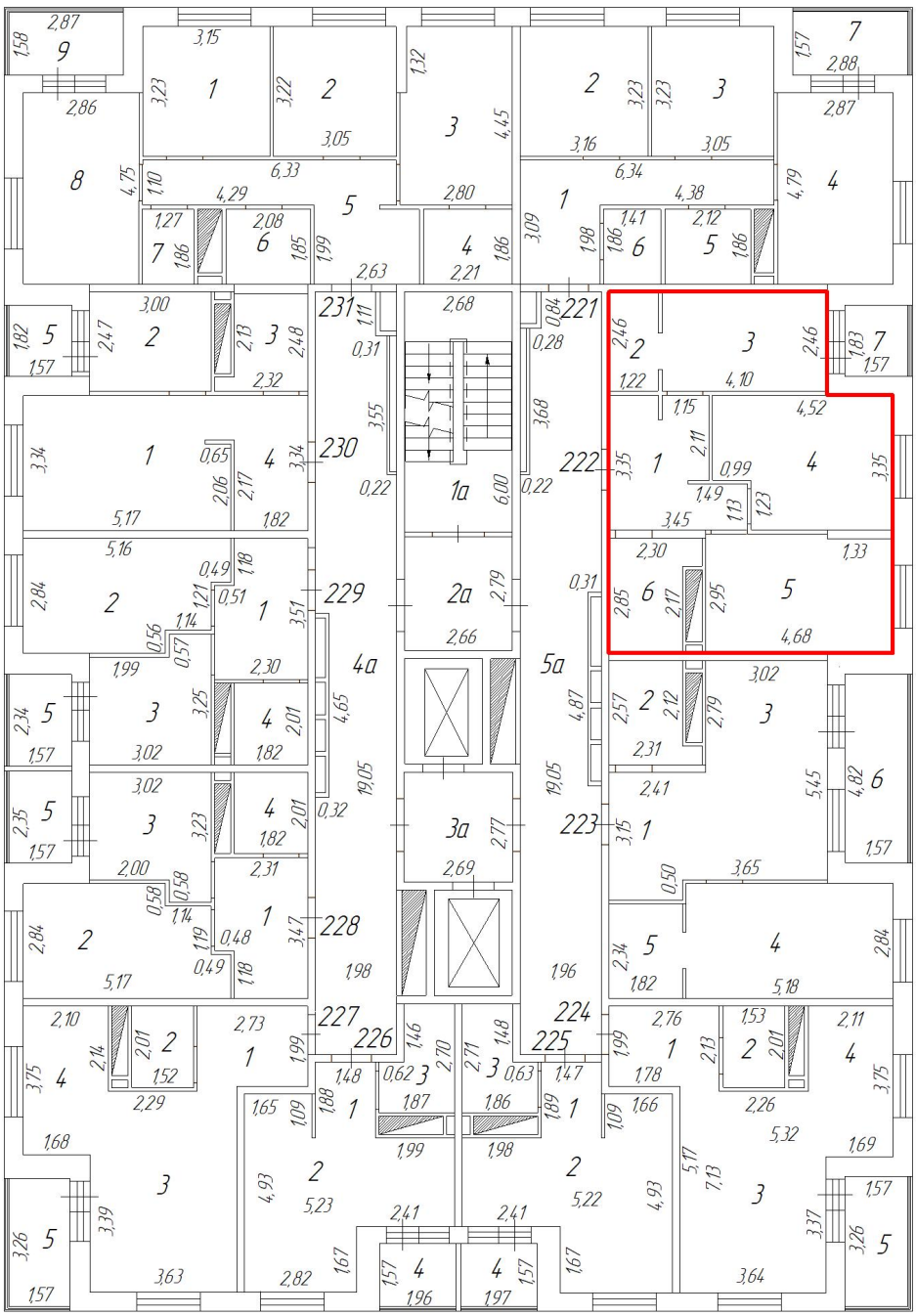

Масштаб: 1:200

Условные обозначения:

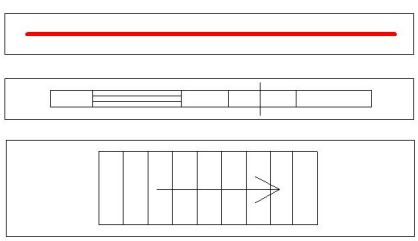

часть границы геометрической фигуры вновь образованного помещения

стена с окном и дверью

лестница

ТЕХНИЧЕСКИЙ ПЛАН ПОМЕЩЕНИЯ

План этажа

22 этаж

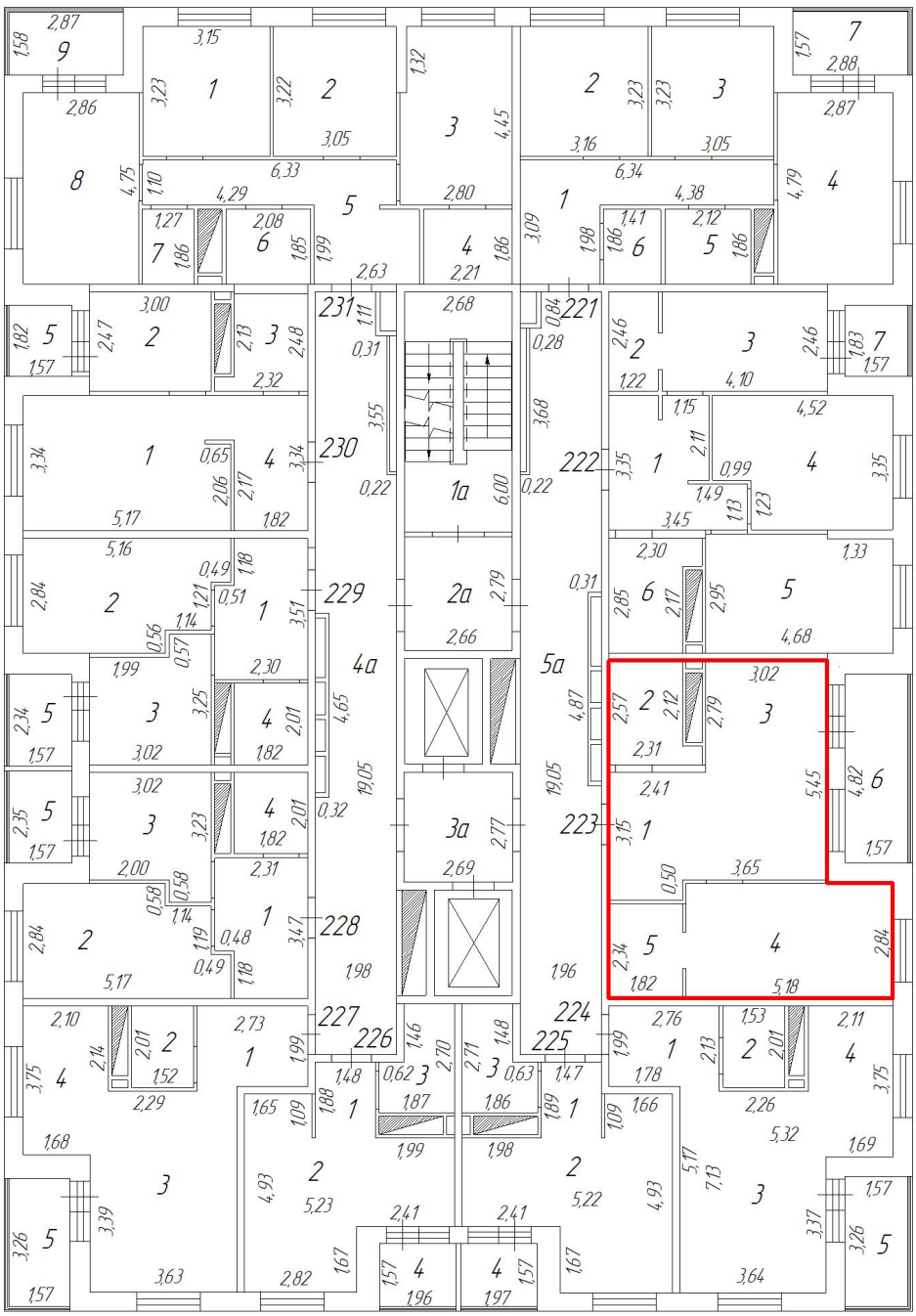

Масштаб: 1:200

Условные обозначения:



часть границы геометрической фигуры вновь образованного помещения

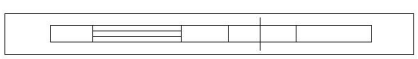

стена с окном и дверью

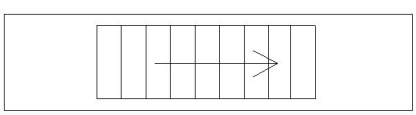

лестница

ТЕХНИЧЕСКИЙ ПЛАН ПОМЕЩЕНИЯ

План этажа

22 этаж

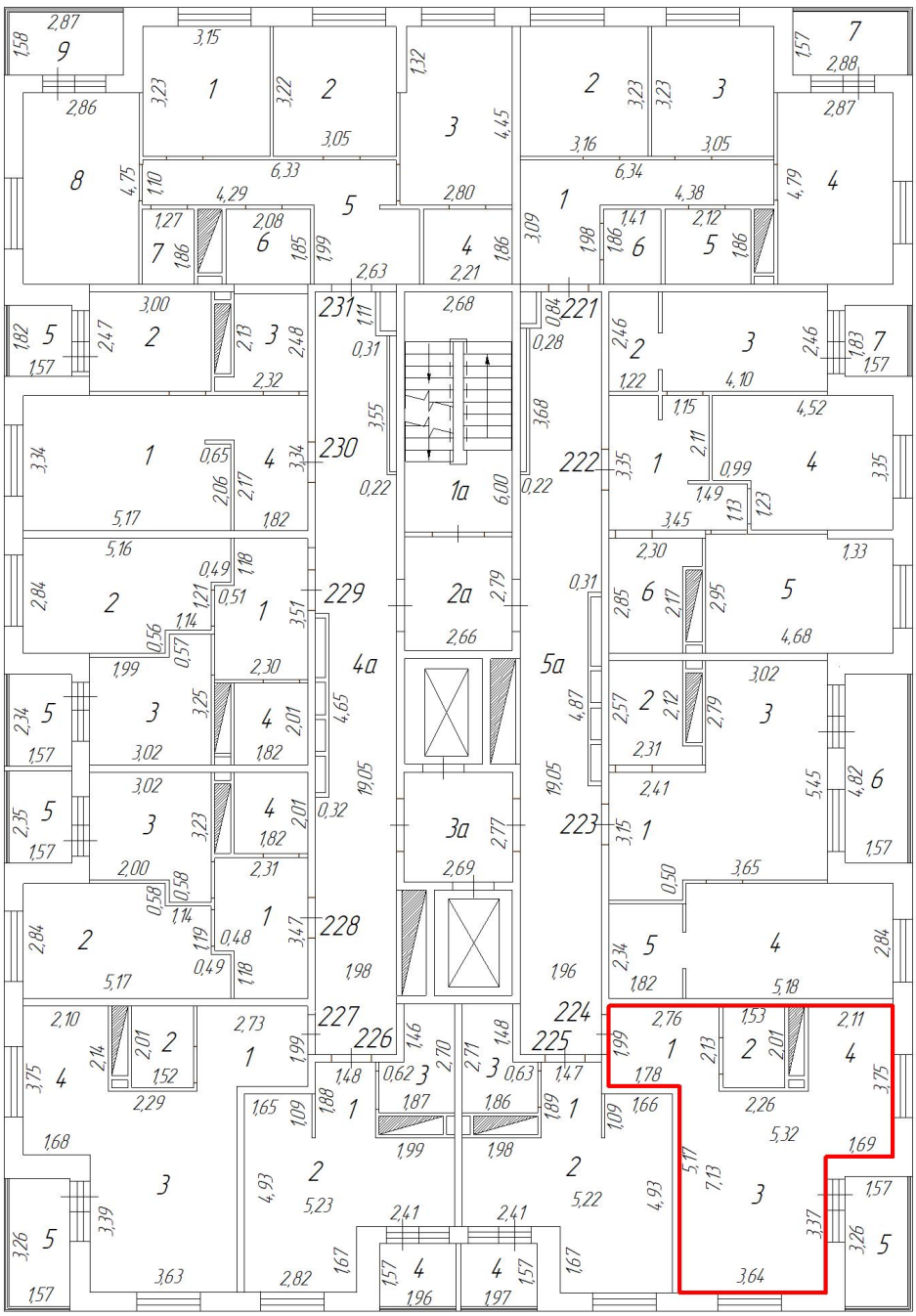

Масштаб: 1:200

Условные обозначения:



часть границы геометрической фигуры вновь образованного помещения

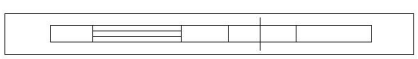

стена с окном и дверью

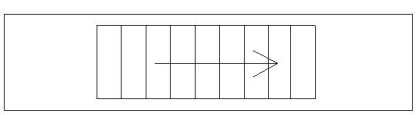

лестница

ТЕХНИЧЕСКИЙ ПЛАН ПОМЕЩЕНИЯ

План этажа

22 этаж

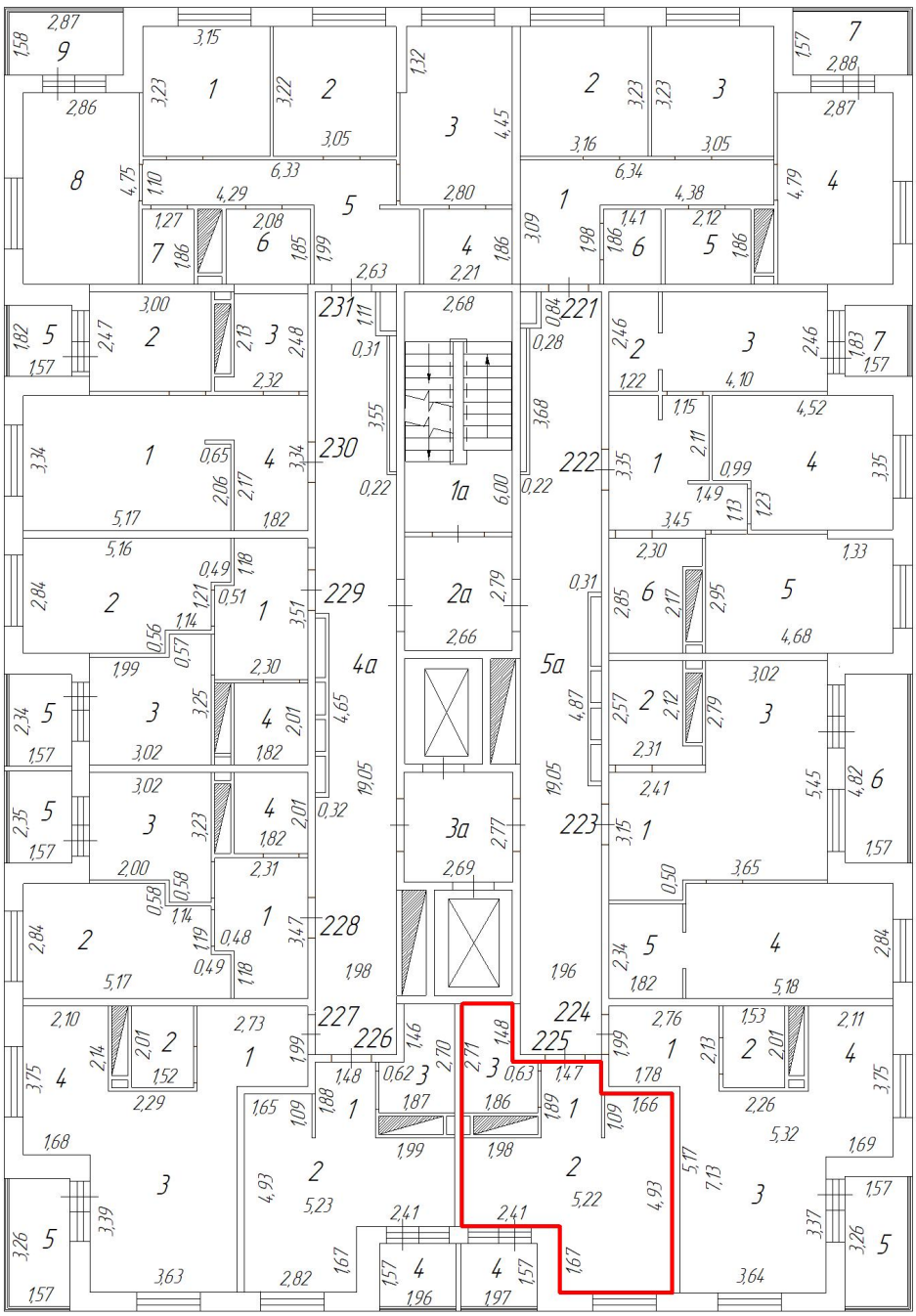

Масштаб: 1:200

Условные обозначения:

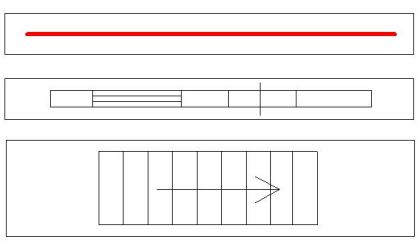

часть границы геометрической фигуры вновь образованного помещения

стена с окном и дверью

лестница

ТЕХНИЧЕСКИЙ ПЛАН ПОМЕЩЕНИЯ

План этажа

22 этаж

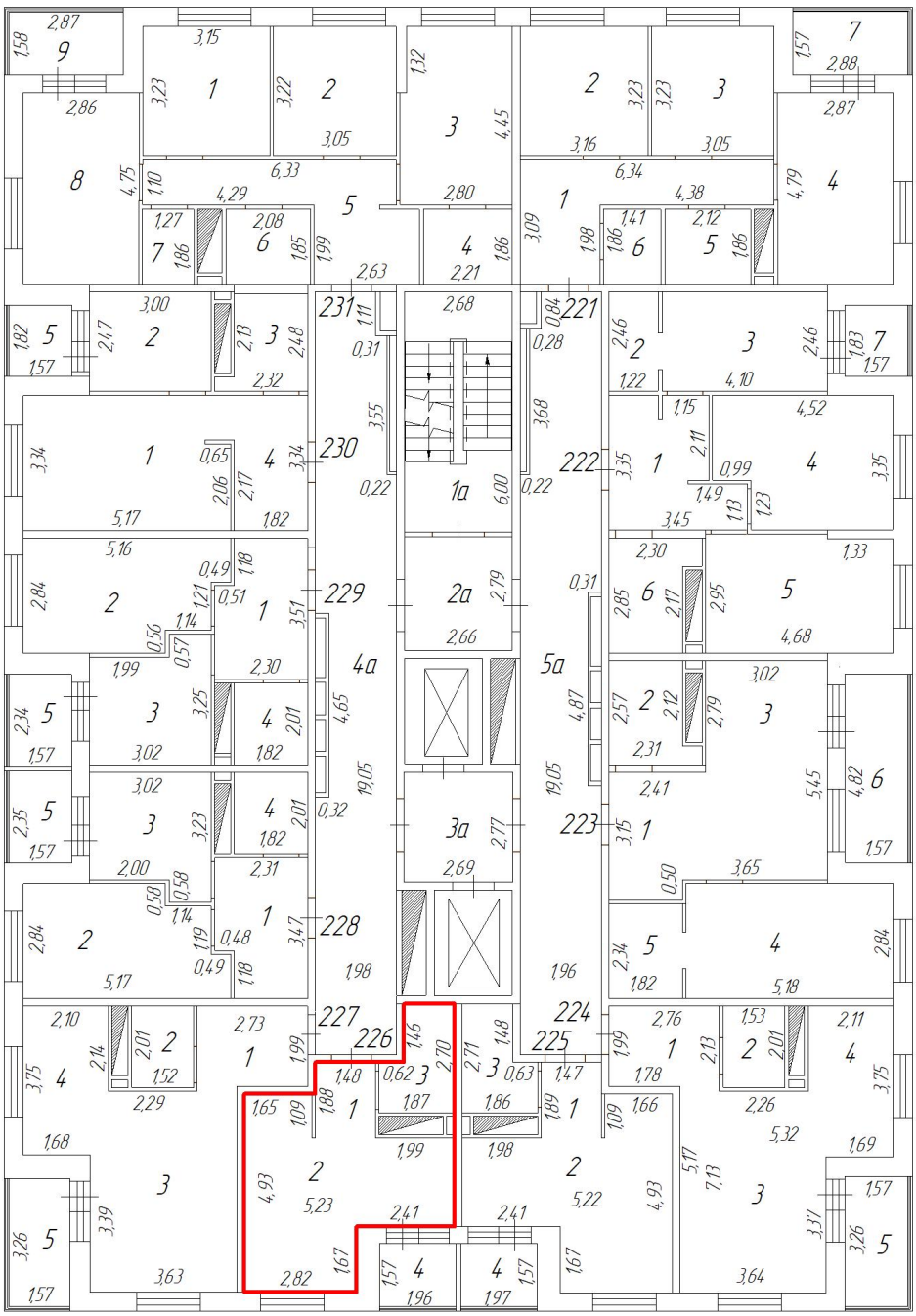

Масштаб: 1:200

Условные обозначения:

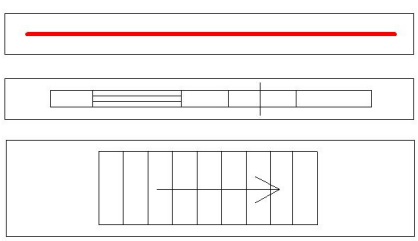

часть границы геометрической фигуры вновь образованного помещения

стена с окном и дверью

лестница

ТЕХНИЧЕСКИЙ ПЛАН ПОМЕЩЕНИЯ

План этажа

22 этаж

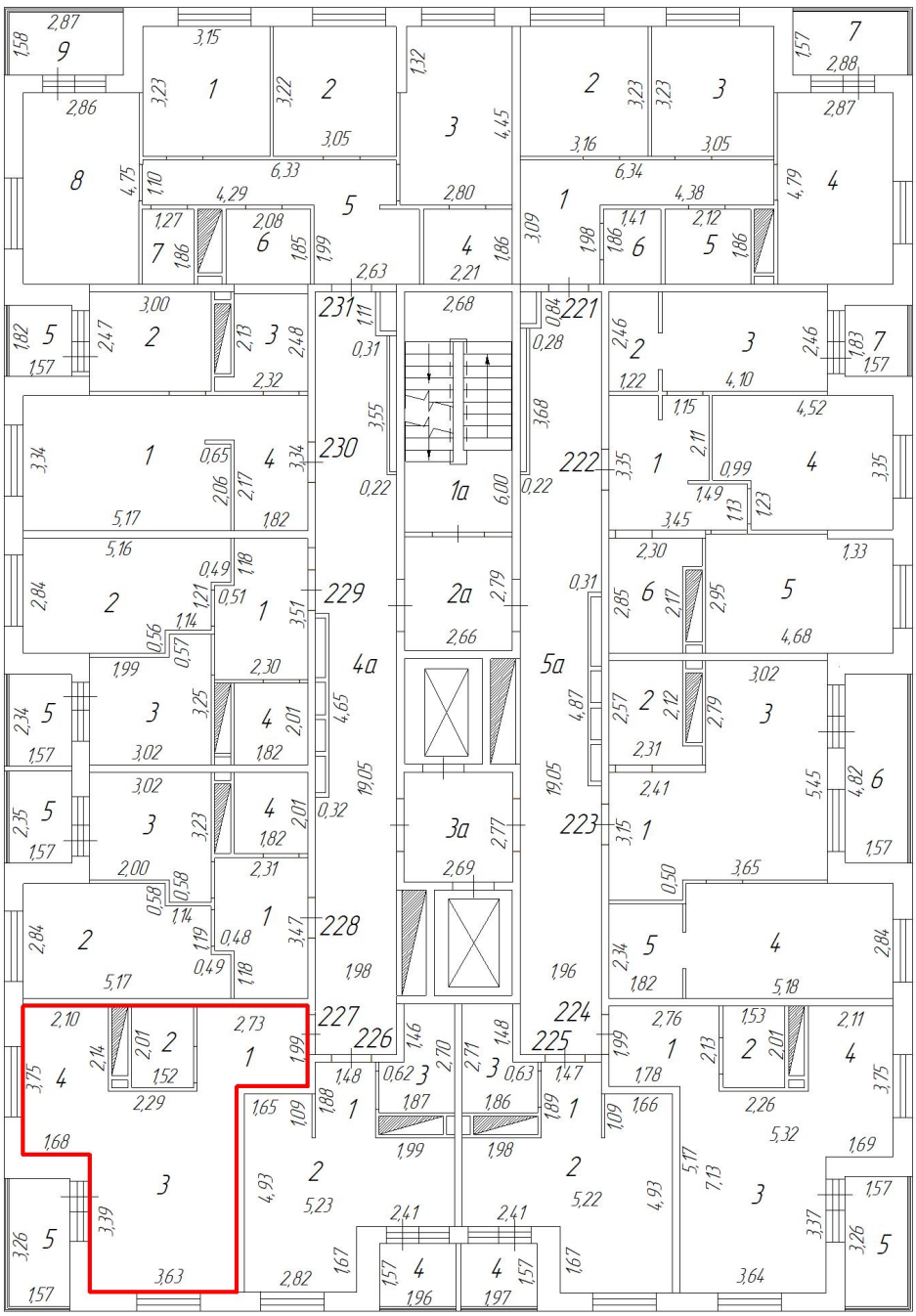

Масштаб: 1:200

Условные обозначения:

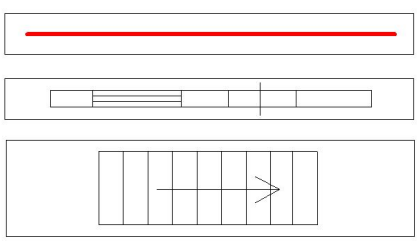

часть границы геометрической фигуры вновь образованного помещения

стена с окном и дверью

лестница

ТЕХНИЧЕСКИЙ ПЛАН ПОМЕЩЕНИЯ

План этажа

22 этаж

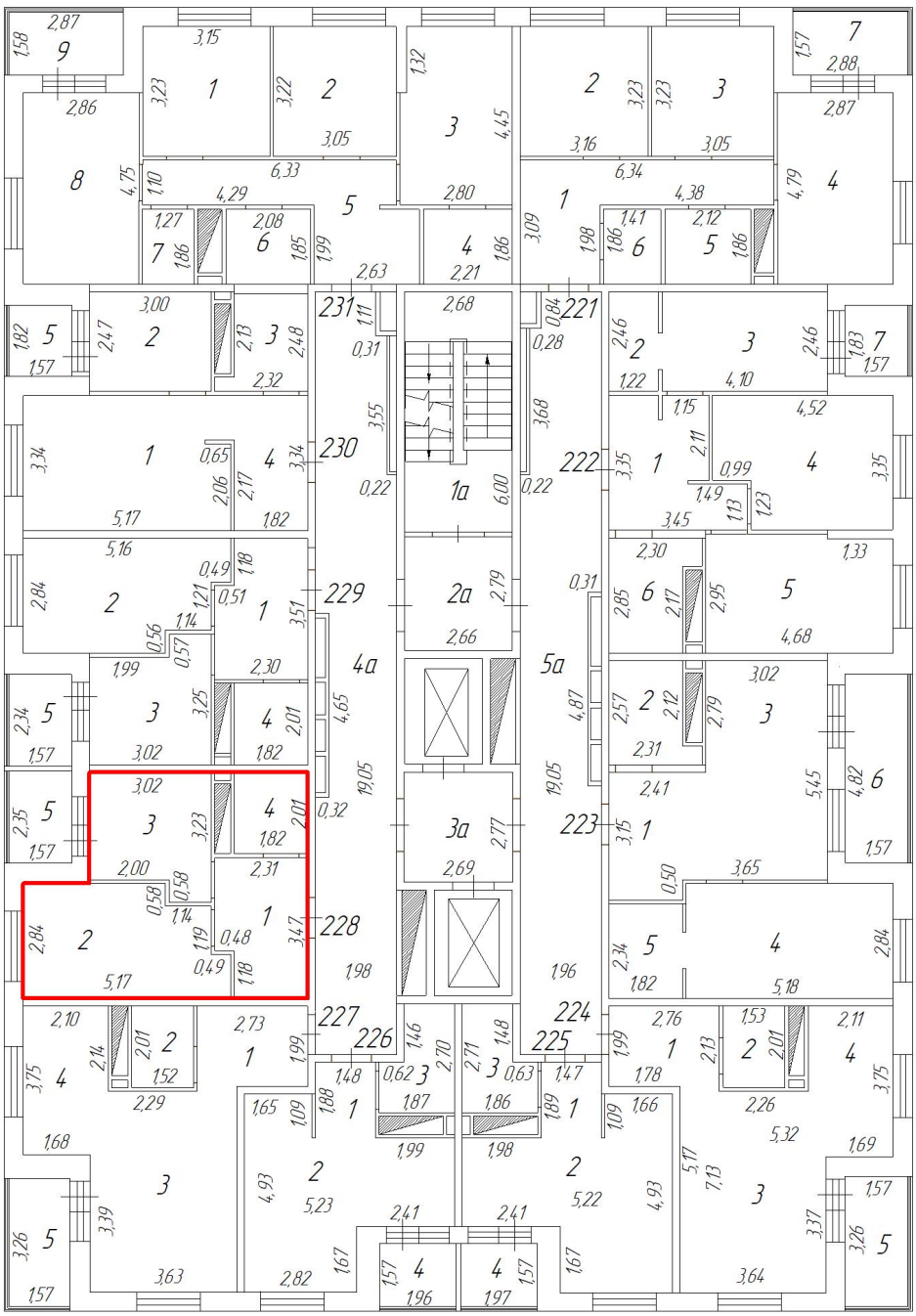

Масштаб: 1:200

Условные обозначения:



часть границы геометрической фигуры вновь образованного помещения

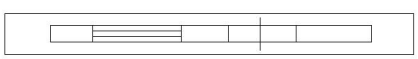

стена с окном и дверью

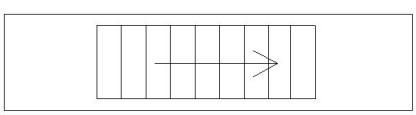

лестница

ТЕХНИЧЕСКИЙ ПЛАН ПОМЕЩЕНИЯ

План этажа

22 этаж

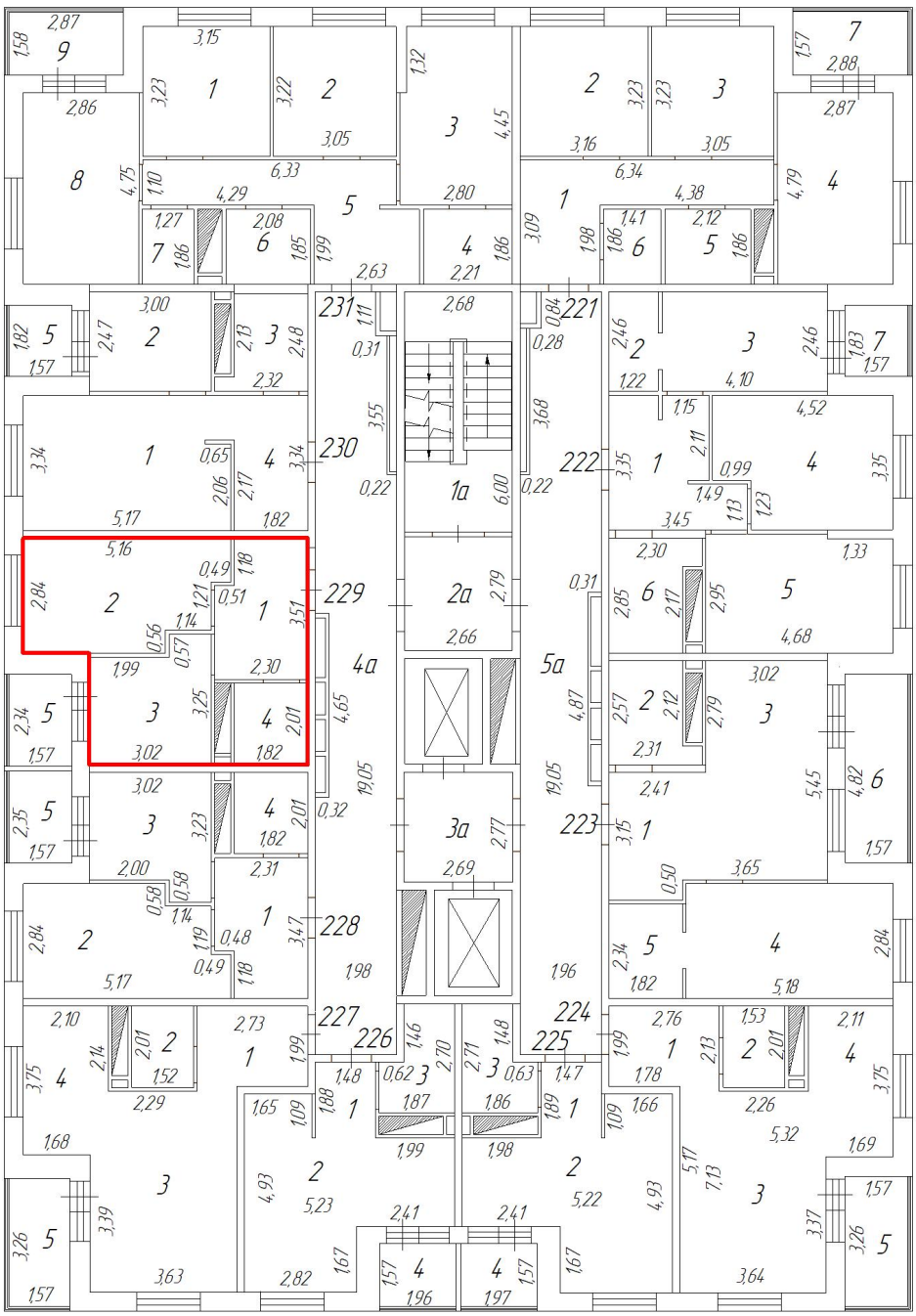

Масштаб: 1:200

Условные обозначения:

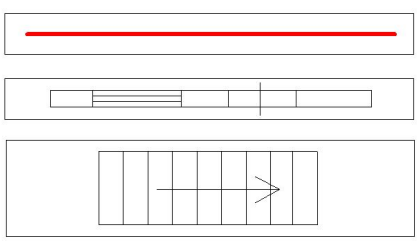

часть границы геометрической фигуры вновь образованного помещения

стена с окном и дверью

лестница

ТЕХНИЧЕСКИЙ ПЛАН ПОМЕЩЕНИЯ

План этажа

22 этаж

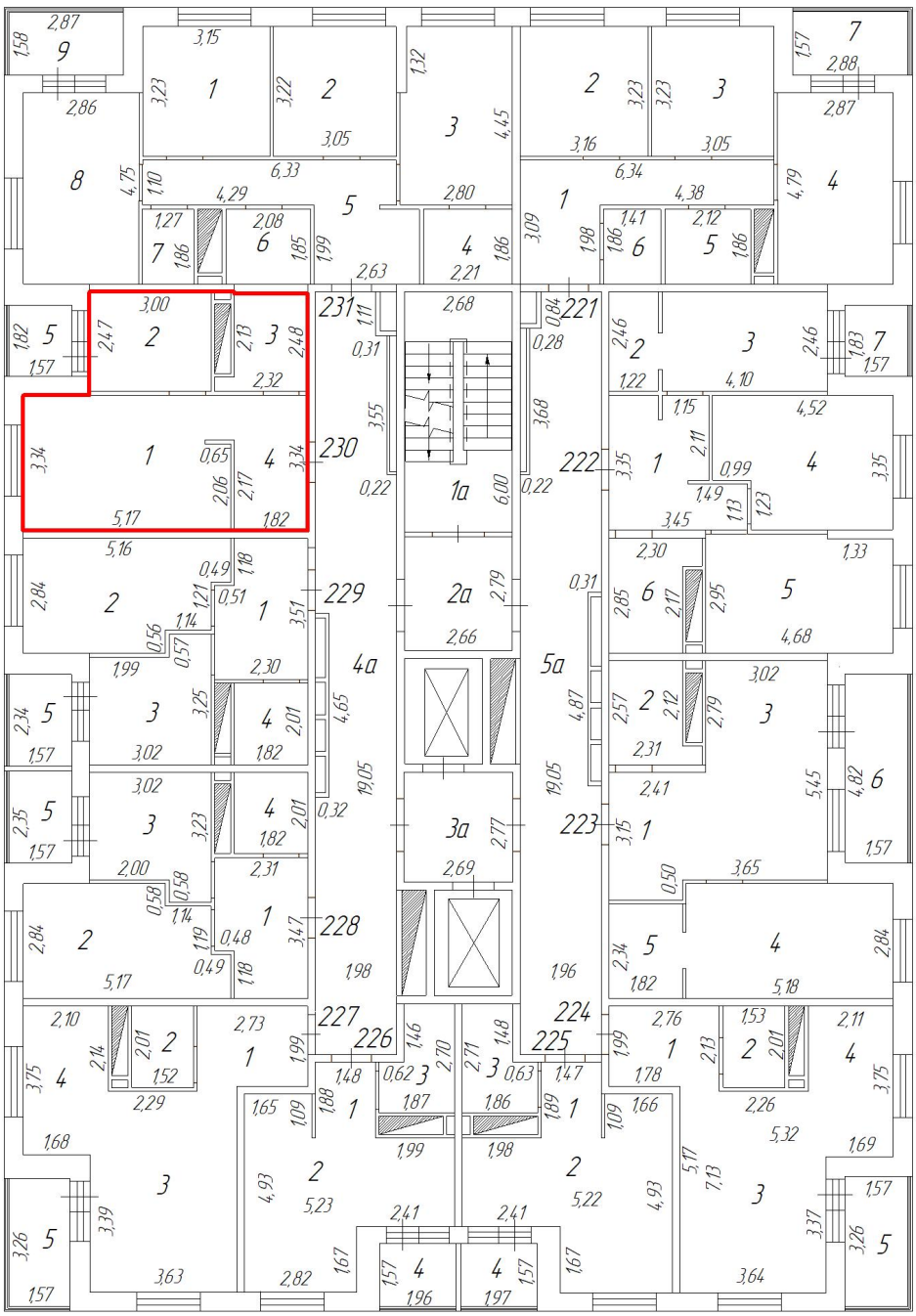

Масштаб: 1:200

Условные обозначения:



часть границы геометрической фигуры вновь образованного помещения

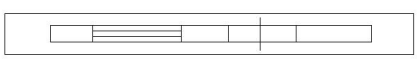

стена с окном и дверью

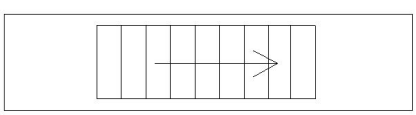

лестница

ТЕХНИЧЕСКИЙ ПЛАН ПОМЕЩЕНИЯ

План этажа

22 этаж

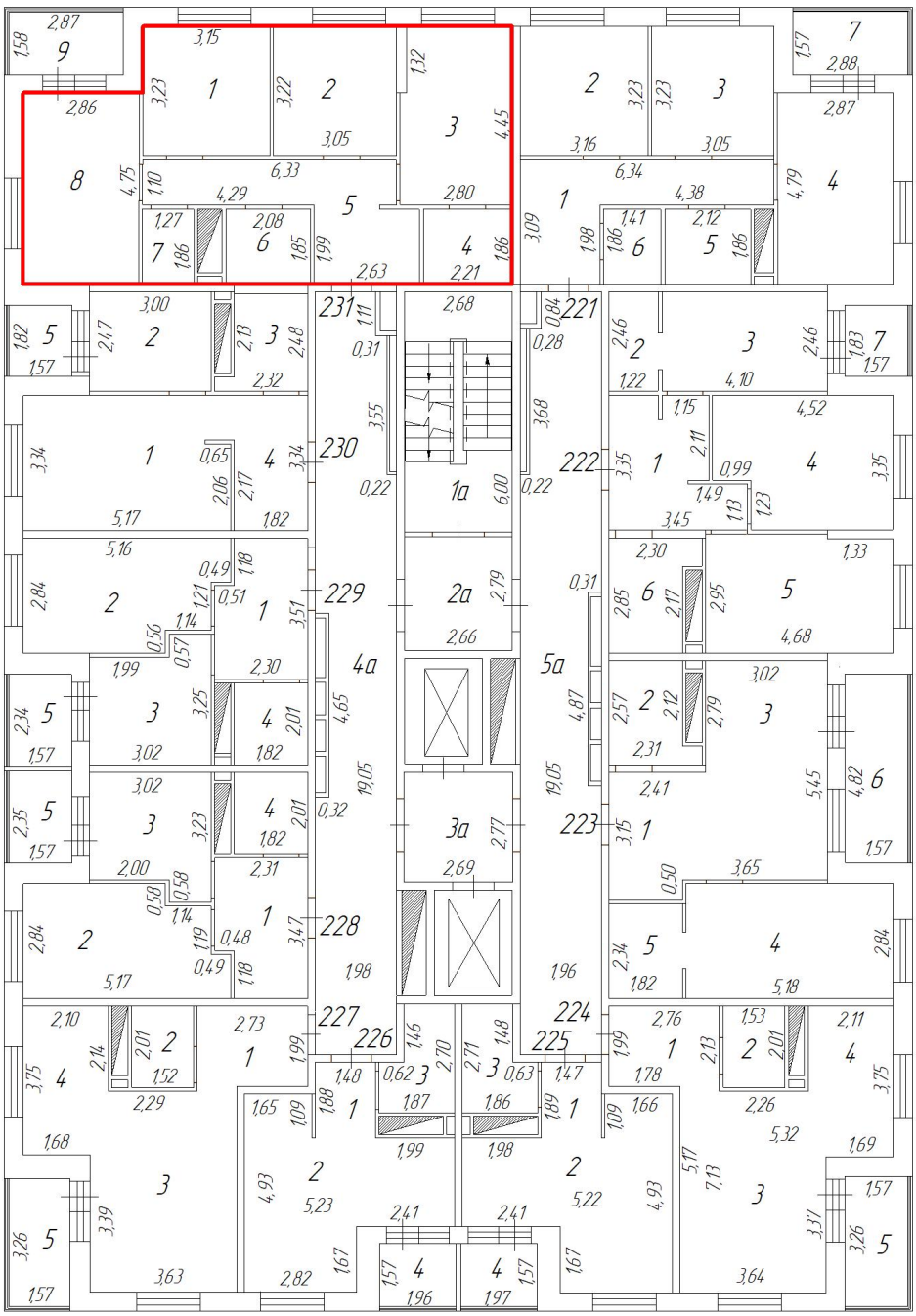

Масштаб: 1:200

Условные обозначения:



часть границы геометрической фигуры вновь образованного помещения

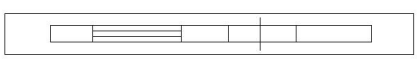

стена с окном и дверью

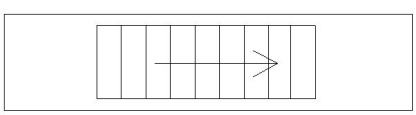

лестница

ТЕХНИЧЕСКИЙ ПЛАН ПОМЕЩЕНИЯ

План этажа

1 этаж

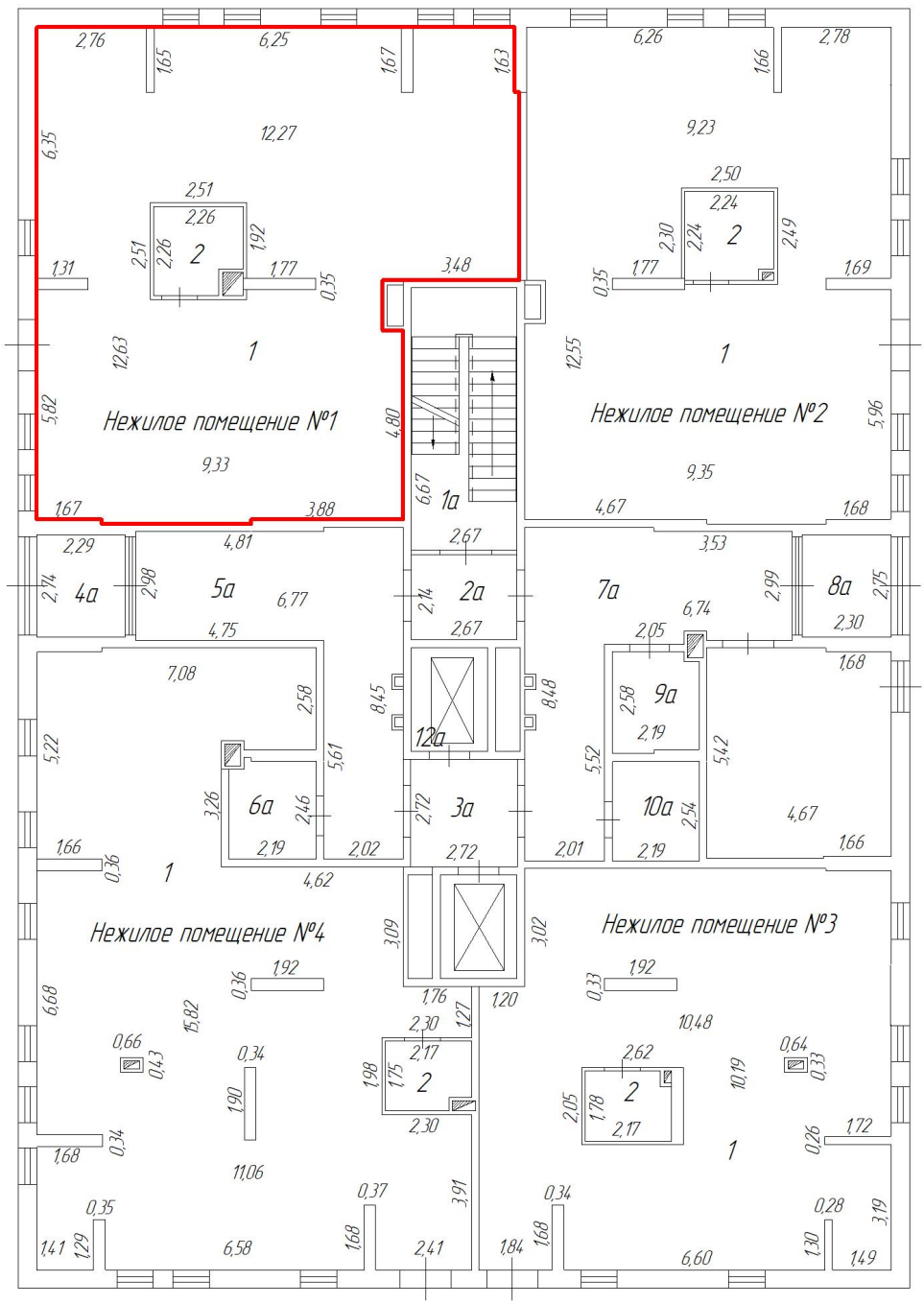

Масштаб: 1:200

Условные обозначения:

часть границы геометрической фигуры вновь образованного помещения

стена с окном и дверью

лестница

ТЕХНИЧЕСКИЙ ПЛАН ПОМЕЩЕНИЯ

План этажа

1 этаж

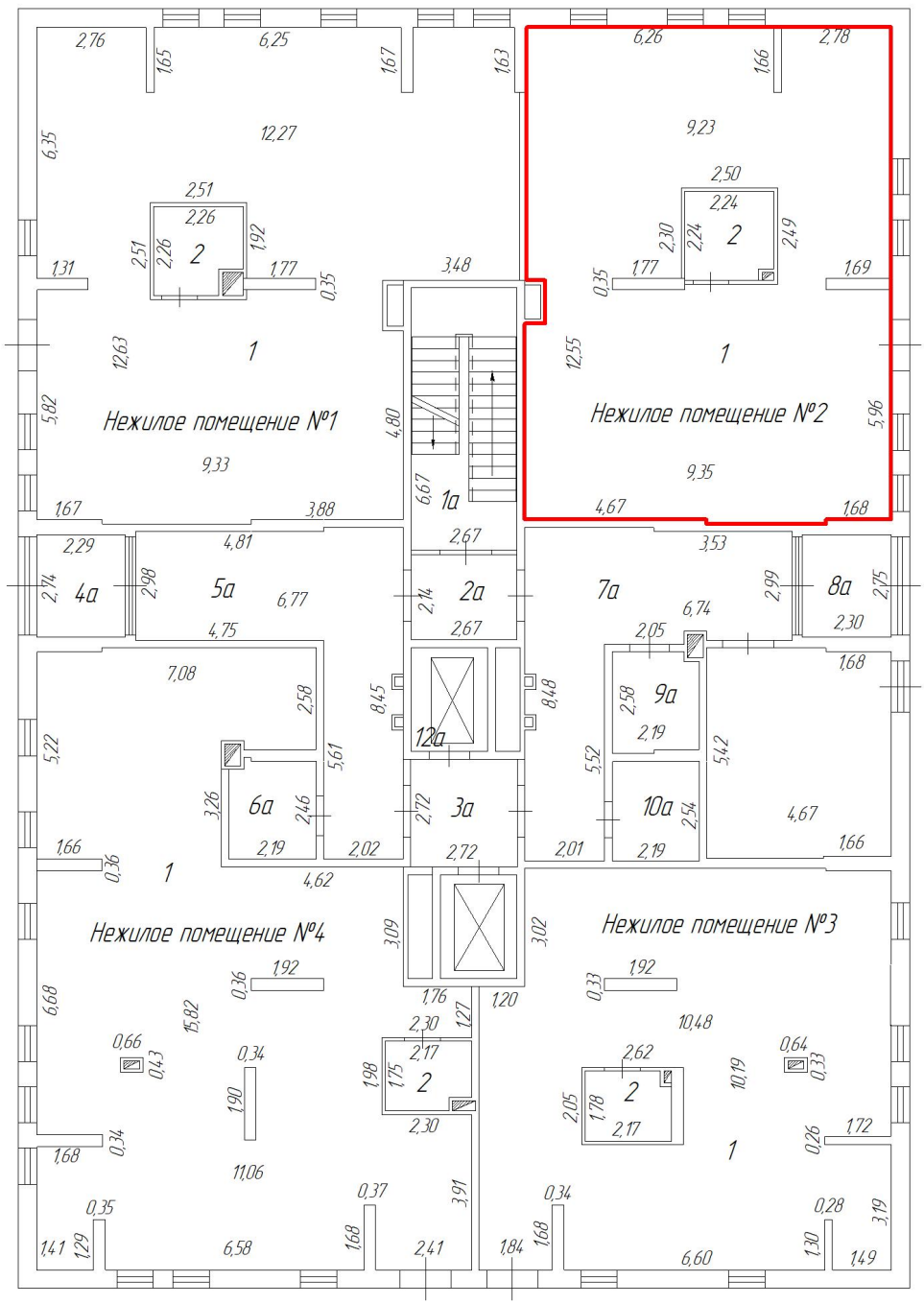

Масштаб: 1:200

Условные обозначения:

часть границы геометрической фигуры вновь образованного помещения

стена с окном и дверью

лестница

ТЕХНИЧЕСКИЙ ПЛАН ПОМЕЩЕНИЯ

План этажа

1 этаж

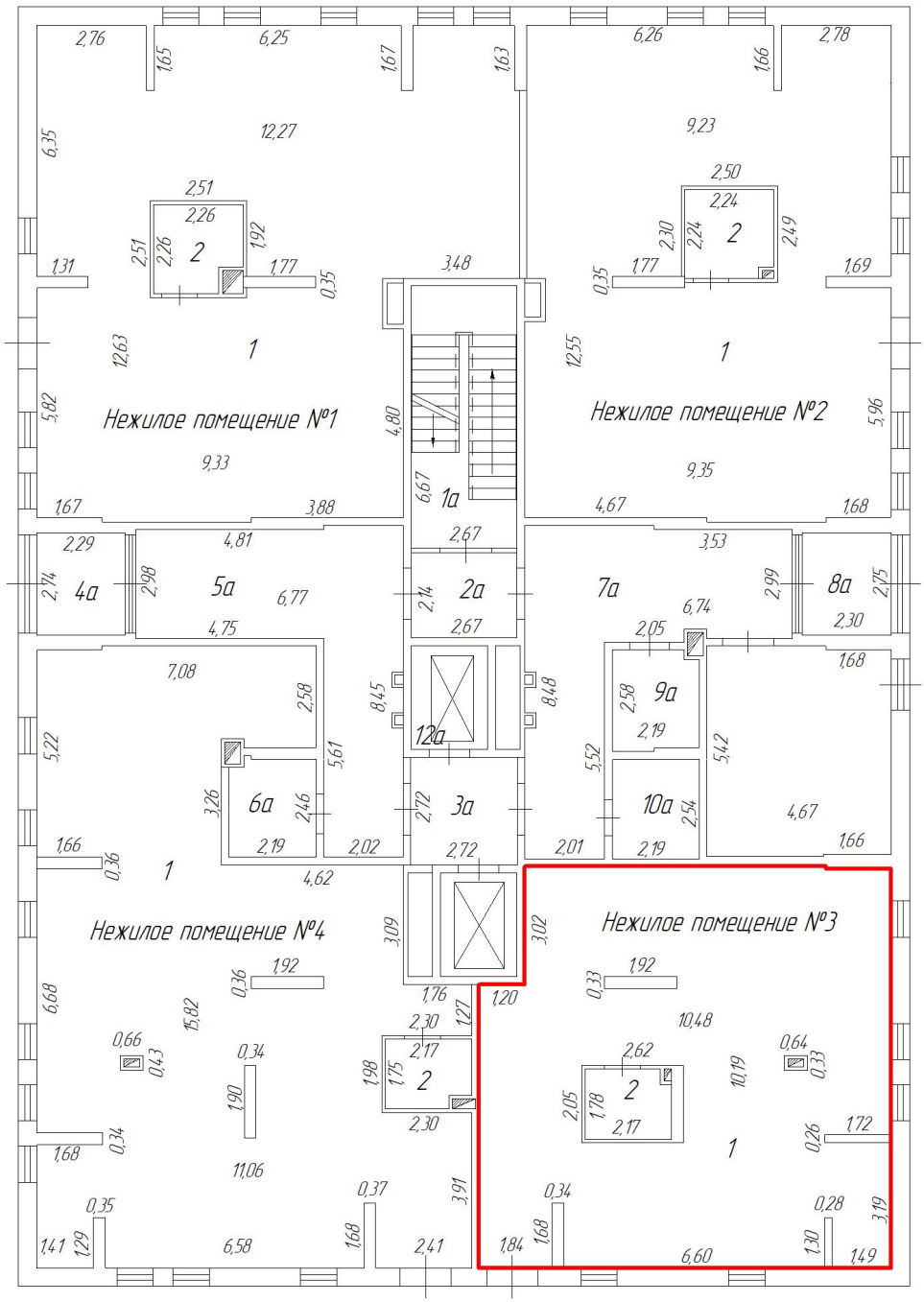

Масштаб: 1:200

Условные обозначения:

часть границы геометрической фигуры вновь образованного помещения

стена с окном и дверью

лестница

ТЕХНИЧЕСКИЙ ПЛАН ПОМЕЩЕНИЯ

План этажа

1 этаж

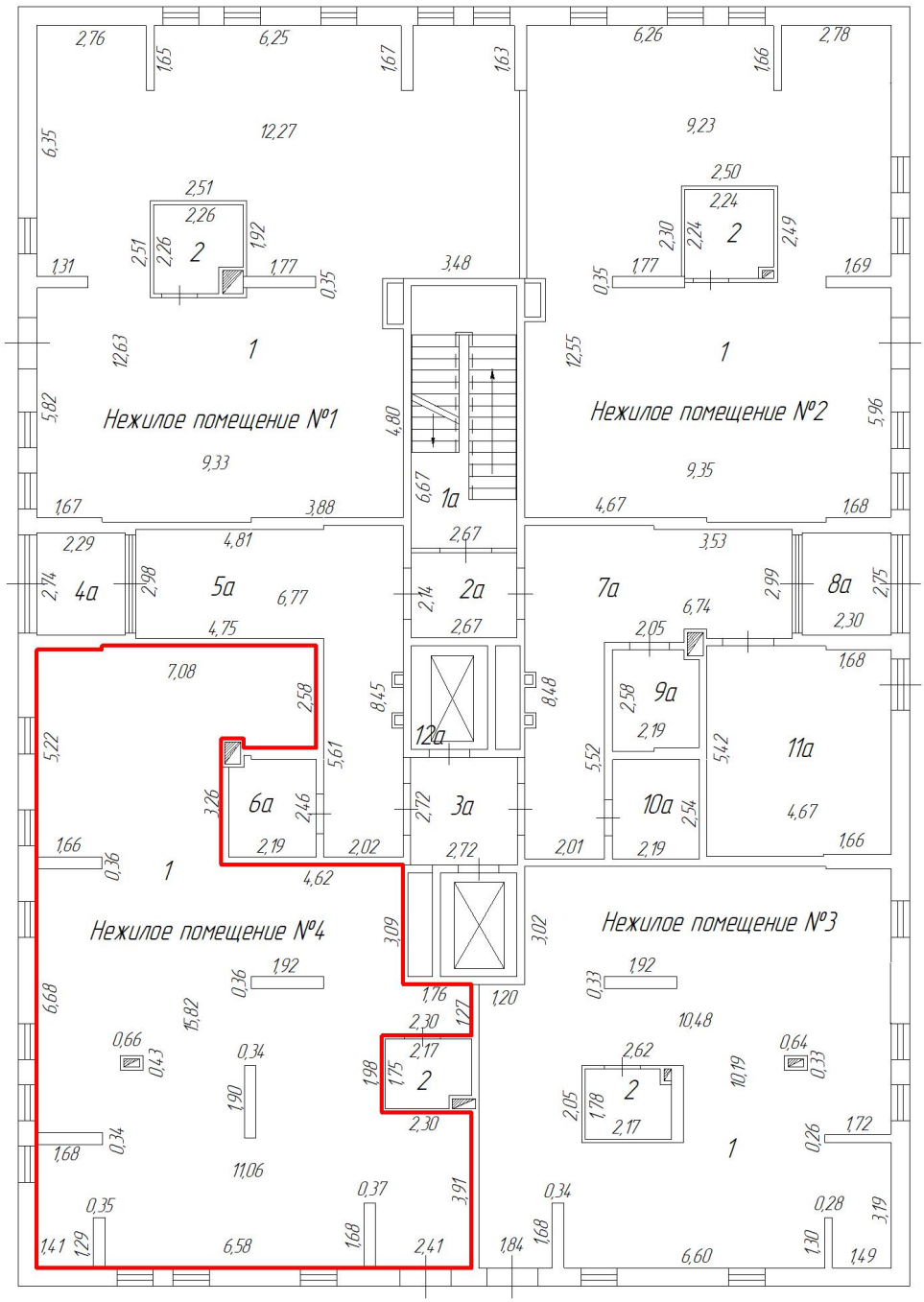

Масштаб: 1:200

Условные обозначения:

часть границы геометрической фигуры вновь образованного помещения

стена с окном и дверью

лестница

ТЕХНИЧЕСКИЙ ПЛАН ПОМЕЩЕНИЯ

План этажа

Техническое подполе

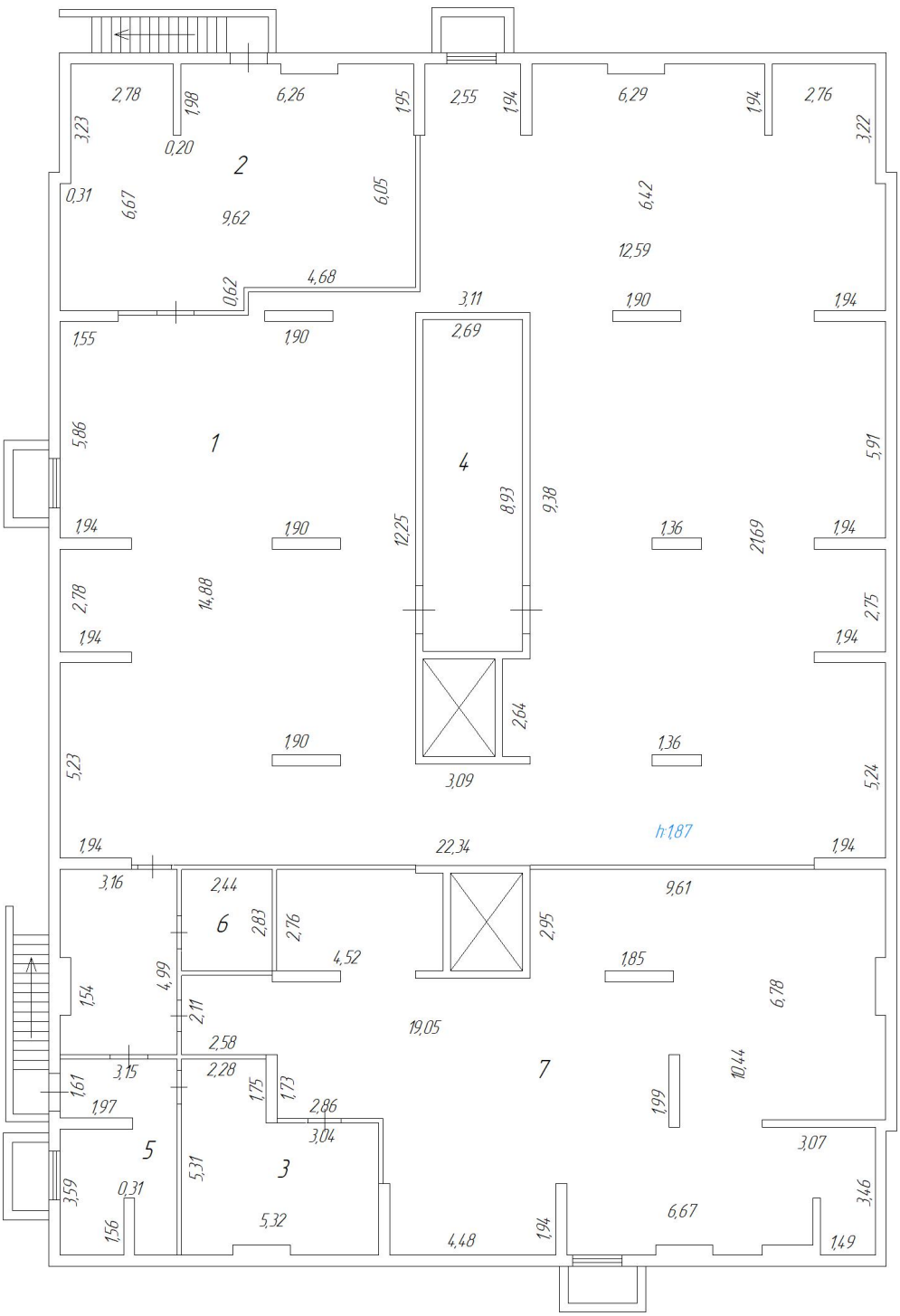

Масштаб: 1:200

Условные обозначения:

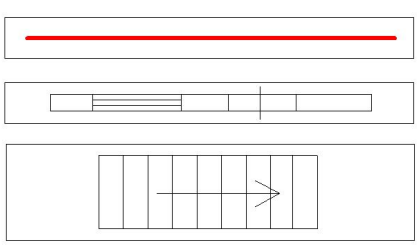

часть границы геометрической фигуры вновь образованного помещения

стена с окном и дверью

лестница

ТЕХНИЧЕСКИЙ ПЛАН ПОМЕЩЕНИЯ

План этажа

1 этаж

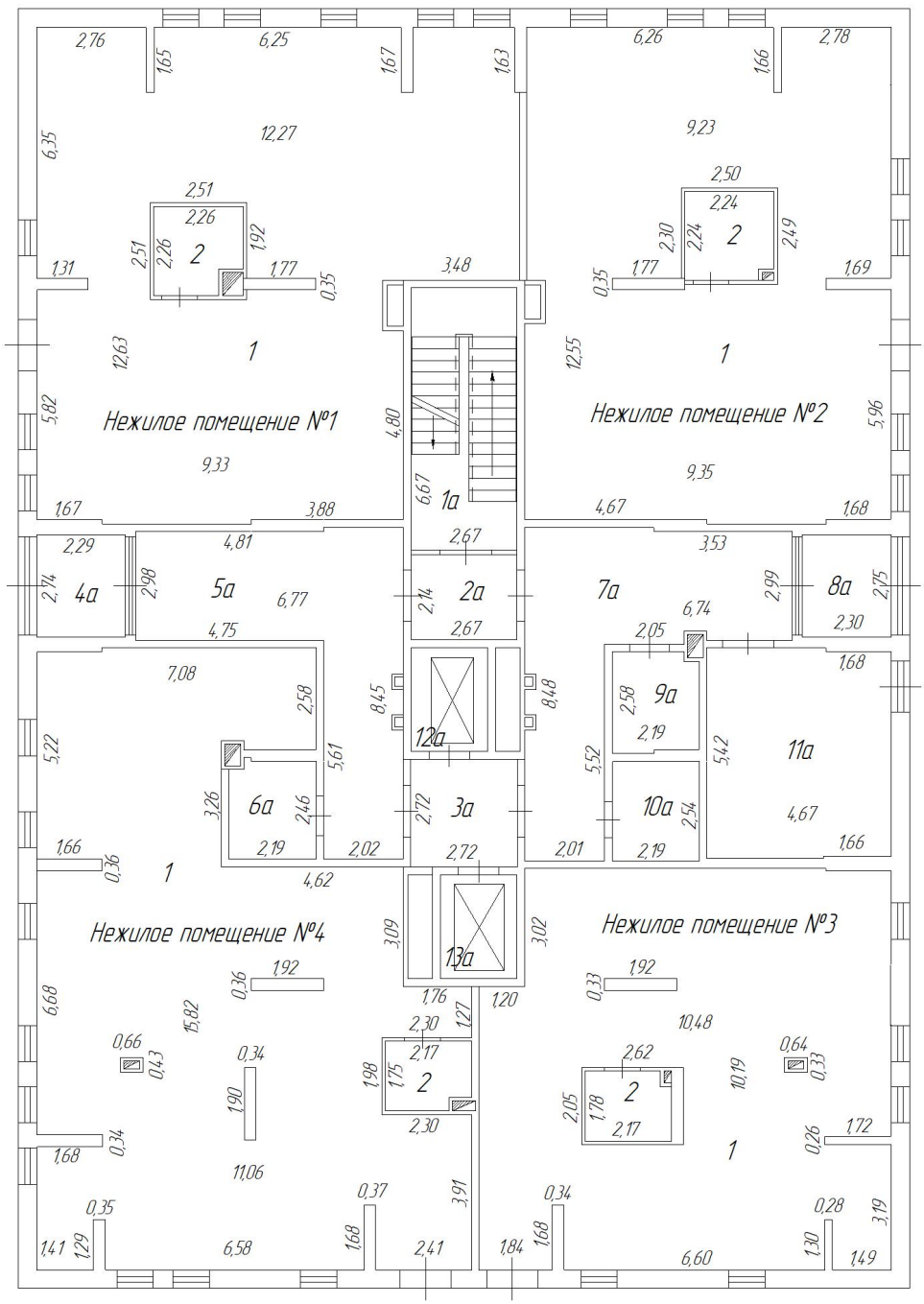

Масштаб: 1:200

Условные обозначения:



часть границы геометрической фигуры вновь образованного помещения

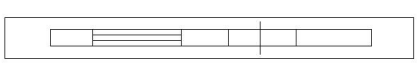

стена с окном и дверью

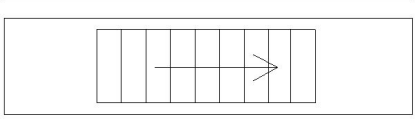

лестница

ТЕХНИЧЕСКИЙ ПЛАН ПОМЕЩЕНИЯ

План этажа

2 этаж

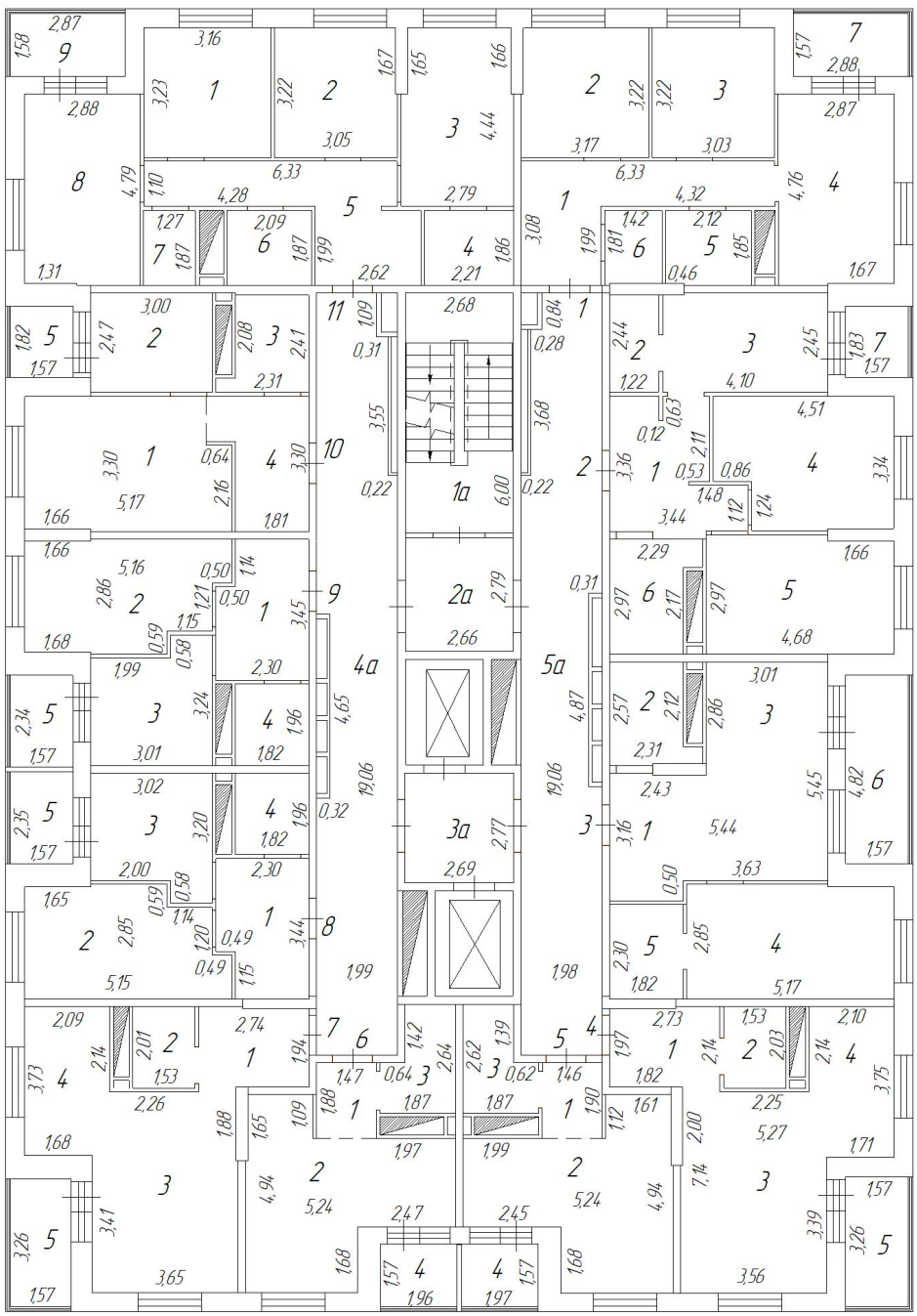

Масштаб: 1:200

Условные обозначения:

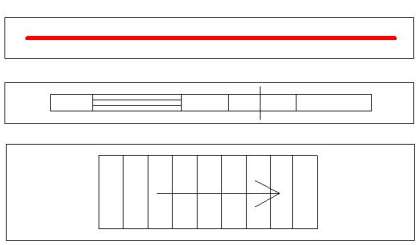

часть границы геометрической фигуры вновь образованного помещения

стена с окном и дверью

лестница

ТЕХНИЧЕСКИЙ ПЛАН ПОМЕЩЕНИЯ

План этажа

3 этаж

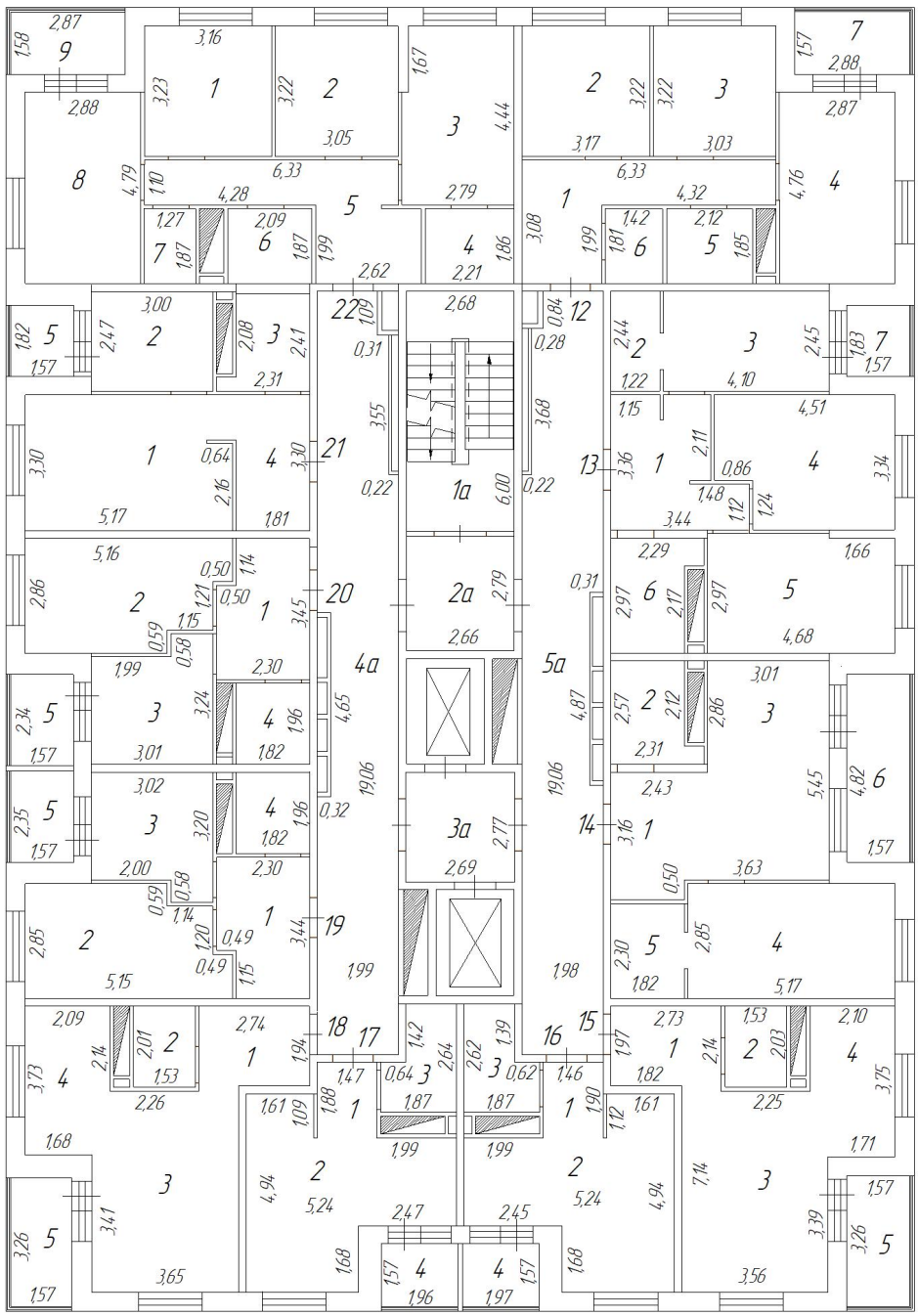

Масштаб: 1:200

Условные обозначения:



часть границы геометрической фигуры вновь образованного помещения

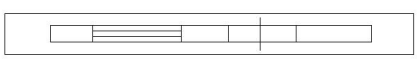

стена с окном и дверью

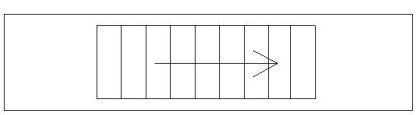

лестница

ТЕХНИЧЕСКИЙ ПЛАН ПОМЕЩЕНИЯ

План этажа

4 этаж

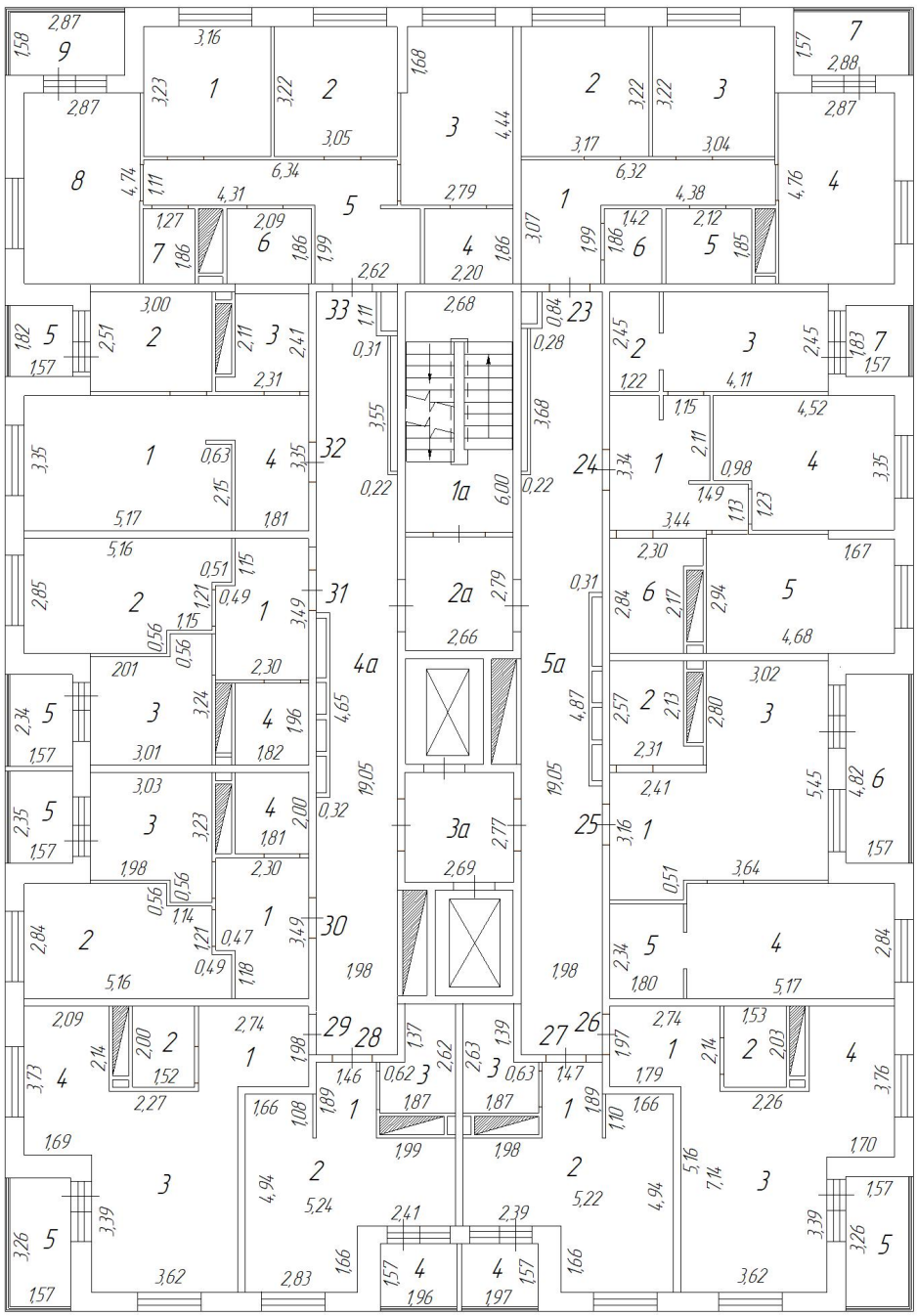

Масштаб: 1:200

Условные обозначения:



часть границы геометрической фигуры вновь образованного помещения

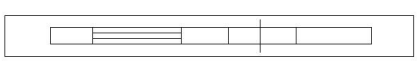

стена с окном и дверью

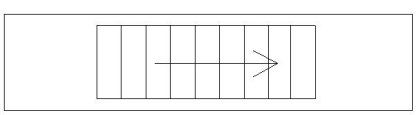

лестница

ТЕХНИЧЕСКИЙ ПЛАН ПОМЕЩЕНИЯ

План этажа

5 этаж

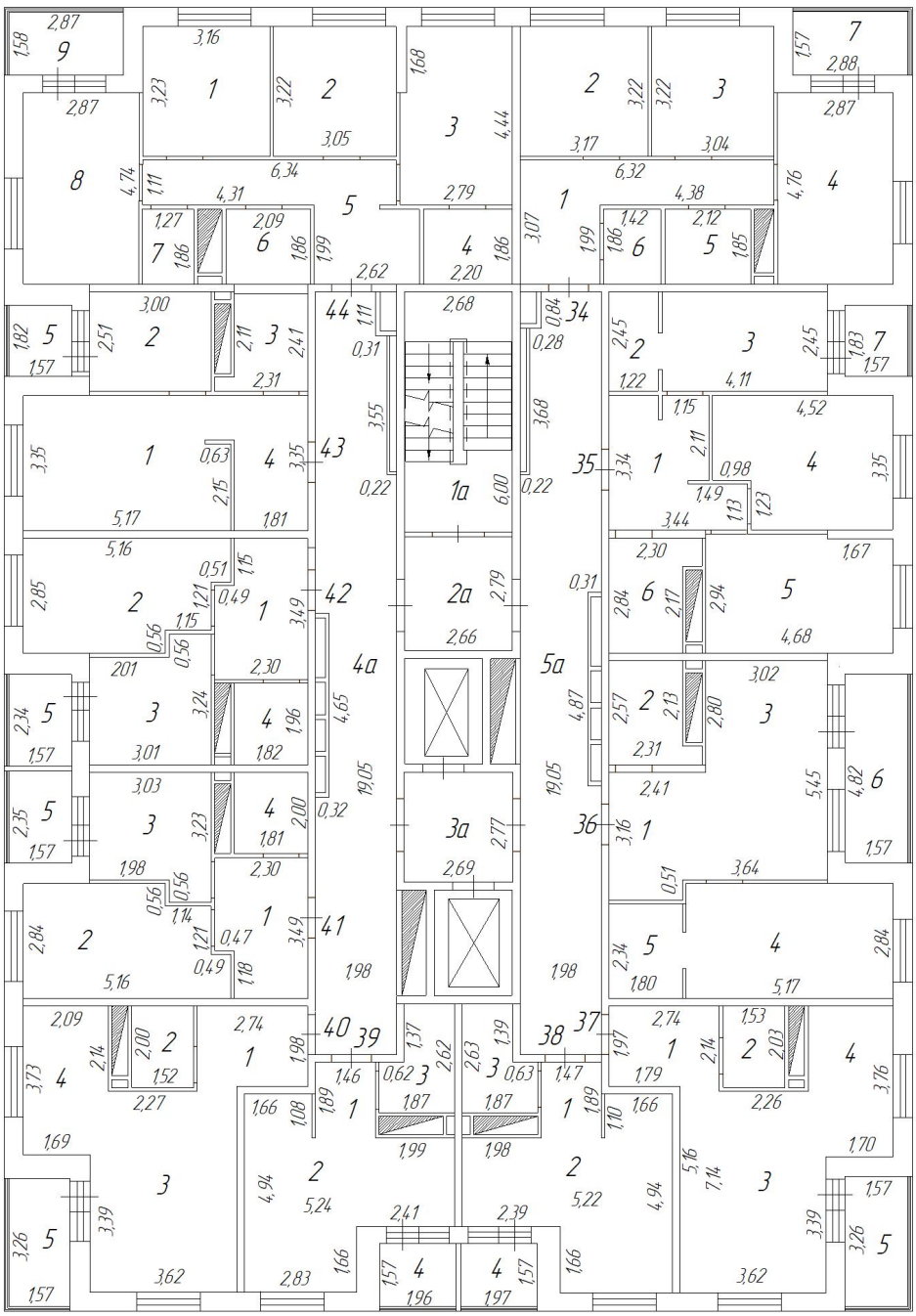

Масштаб: 1:200

Условные обозначения:



часть границы геометрической фигуры вновь образованного помещения

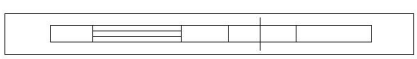

стена с окном и дверью

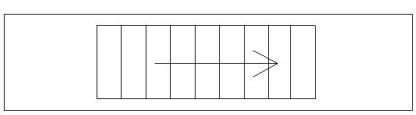

лестница

ТЕХНИЧЕСКИЙ ПЛАН ПОМЕЩЕНИЯ

План этажа

6 этаж

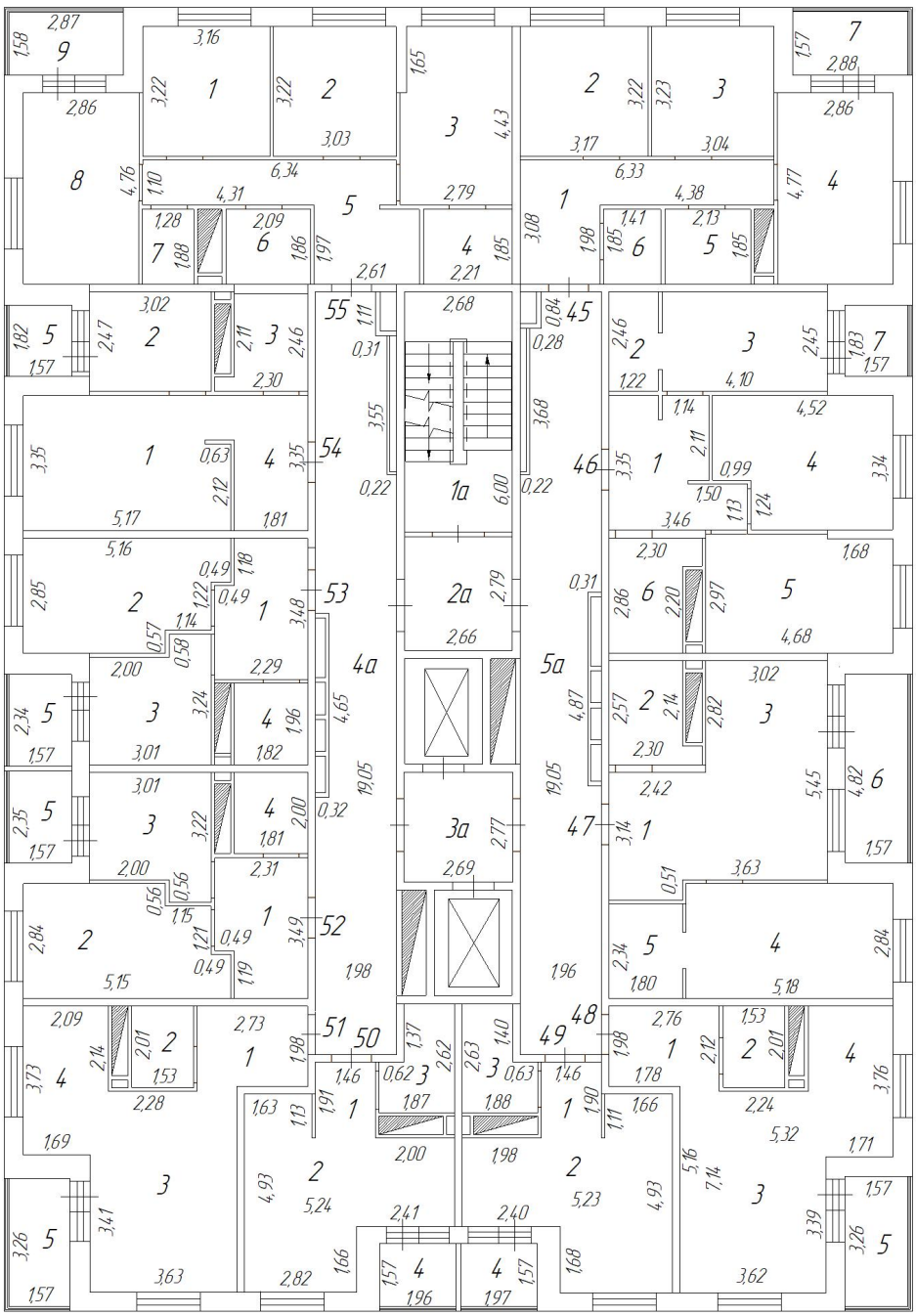

Масштаб: 1:200

Условные обозначения:



часть границы геометрической фигуры вновь образованного помещения

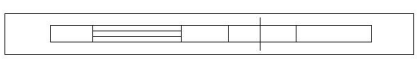

стена с окном и дверью

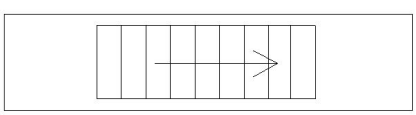

лестница

ТЕХНИЧЕСКИЙ ПЛАН ПОМЕЩЕНИЯ

План этажа

7 этаж

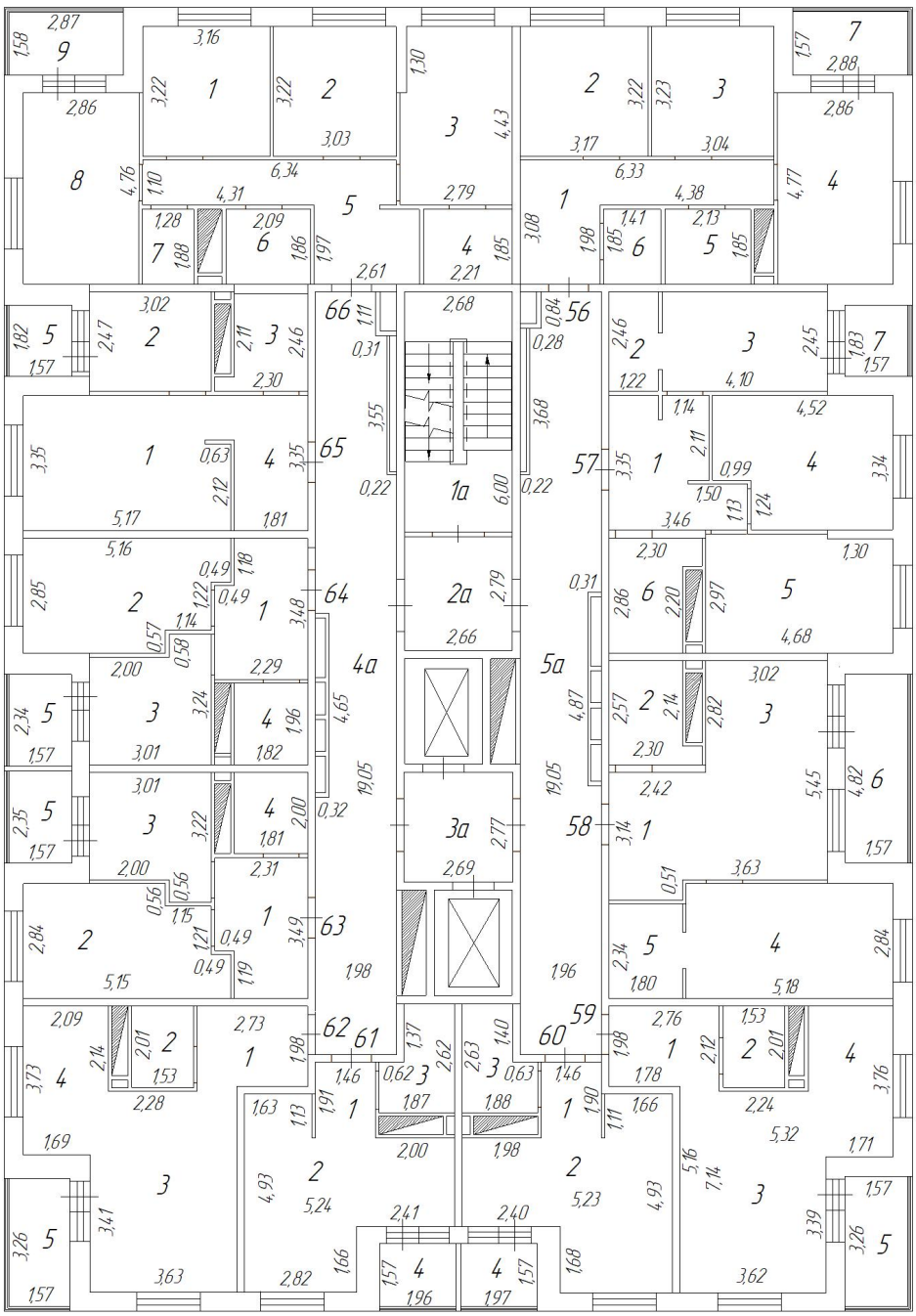

Масштаб: 1:200

Условные обозначения:



часть границы геометрической фигуры вновь образованного помещения

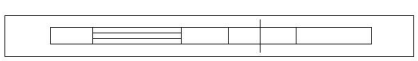

стена с окном и дверью

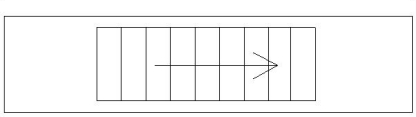

лестница

ТЕХНИЧЕСКИЙ ПЛАН ПОМЕЩЕНИЯ

План этажа

8 этаж

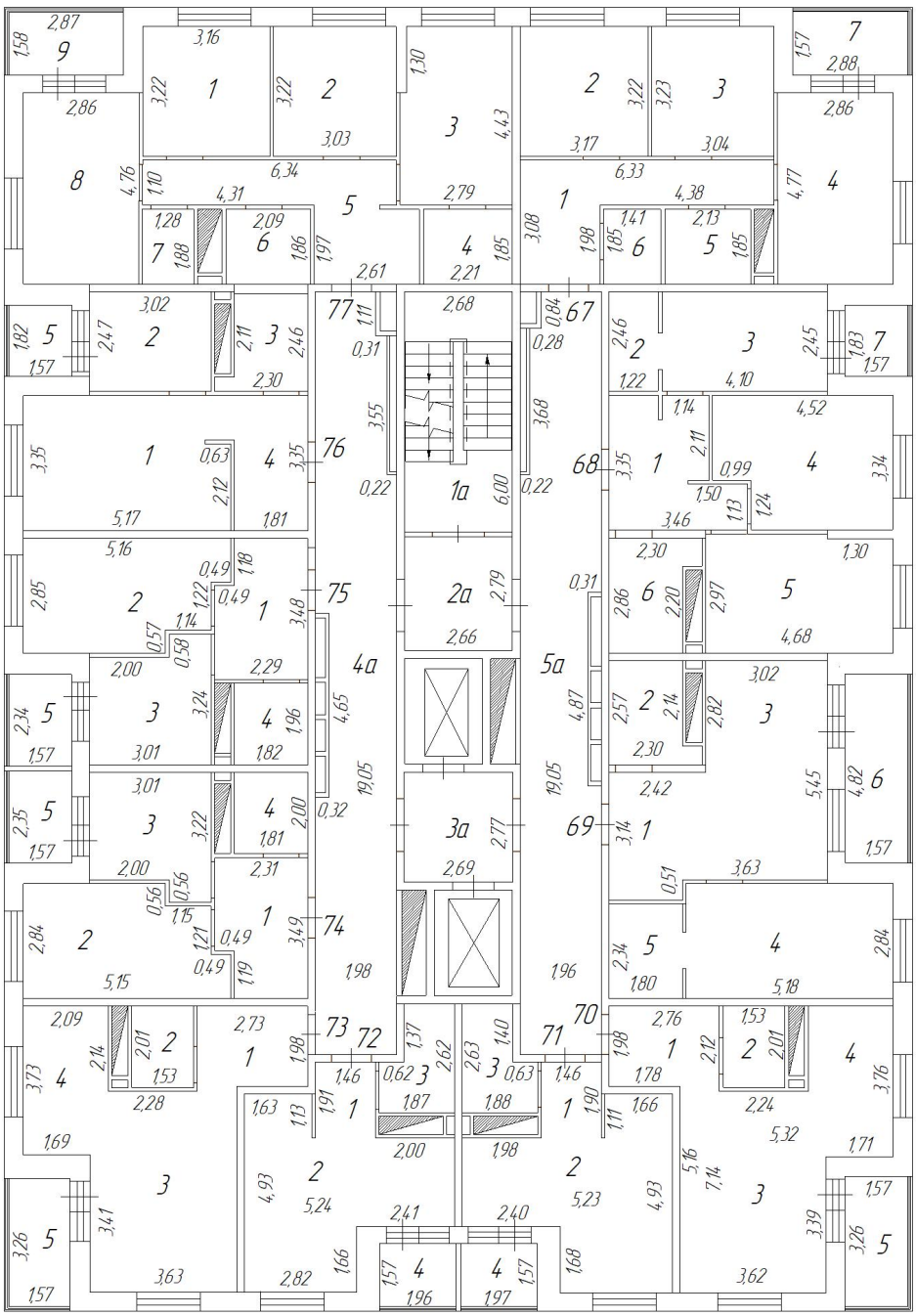

Масштаб: 1:200

Условные обозначения:



часть границы геометрической фигуры вновь образованного помещения

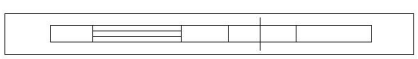

стена с окном и дверью

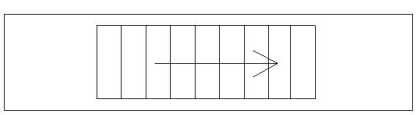

лестница

ТЕХНИЧЕСКИЙ ПЛАН ПОМЕЩЕНИЯ

План этажа

9 этаж

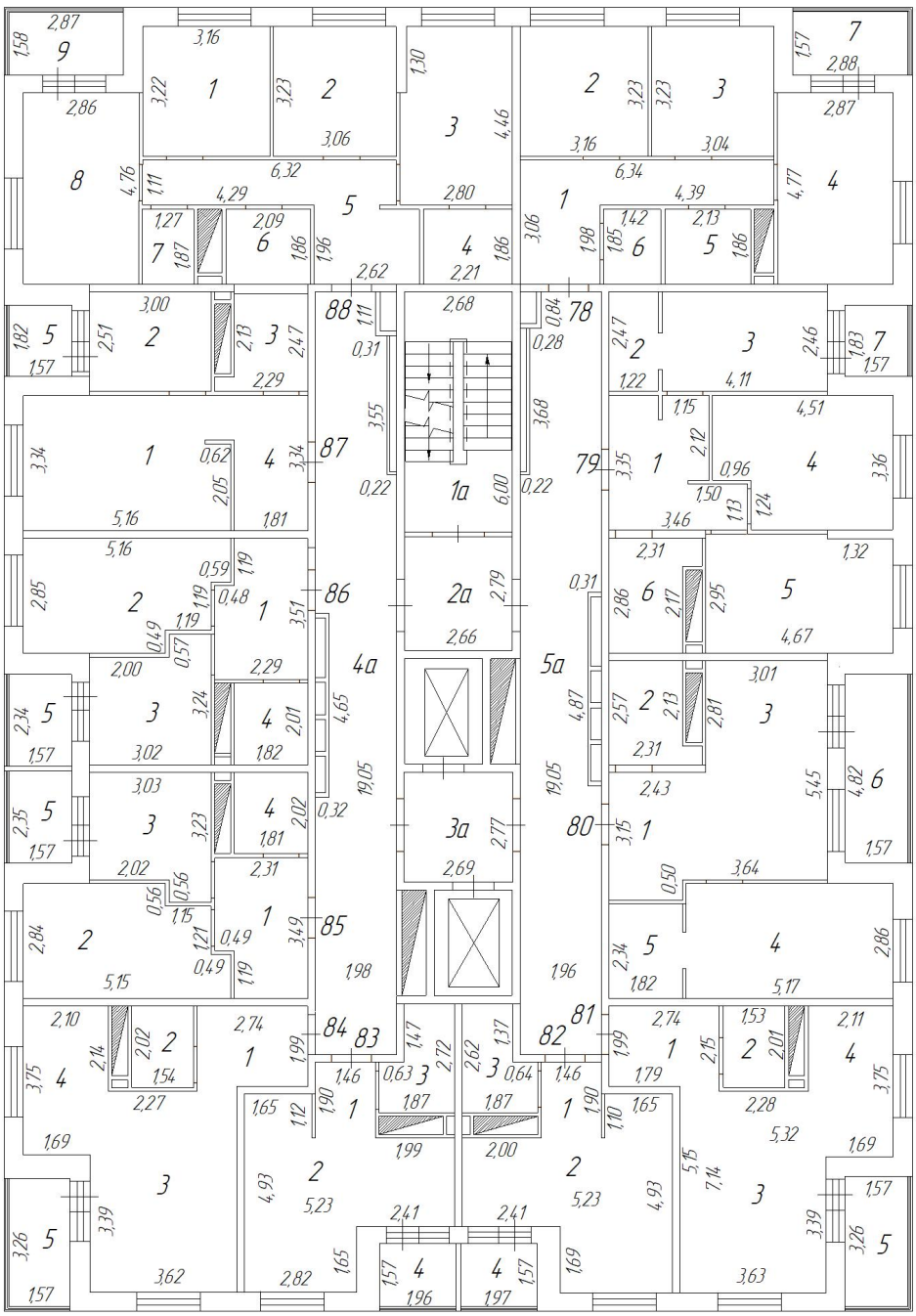

Масштаб: 1:200

Условные обозначения:



часть границы геометрической фигуры вновь образованного помещения

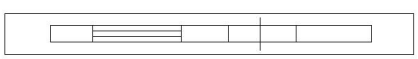

стена с окном и дверью

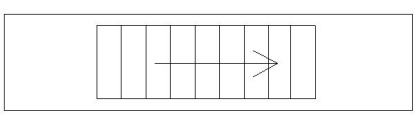

лестница

ТЕХНИЧЕСКИЙ ПЛАН ПОМЕЩЕНИЯ

План этажа

10 этаж

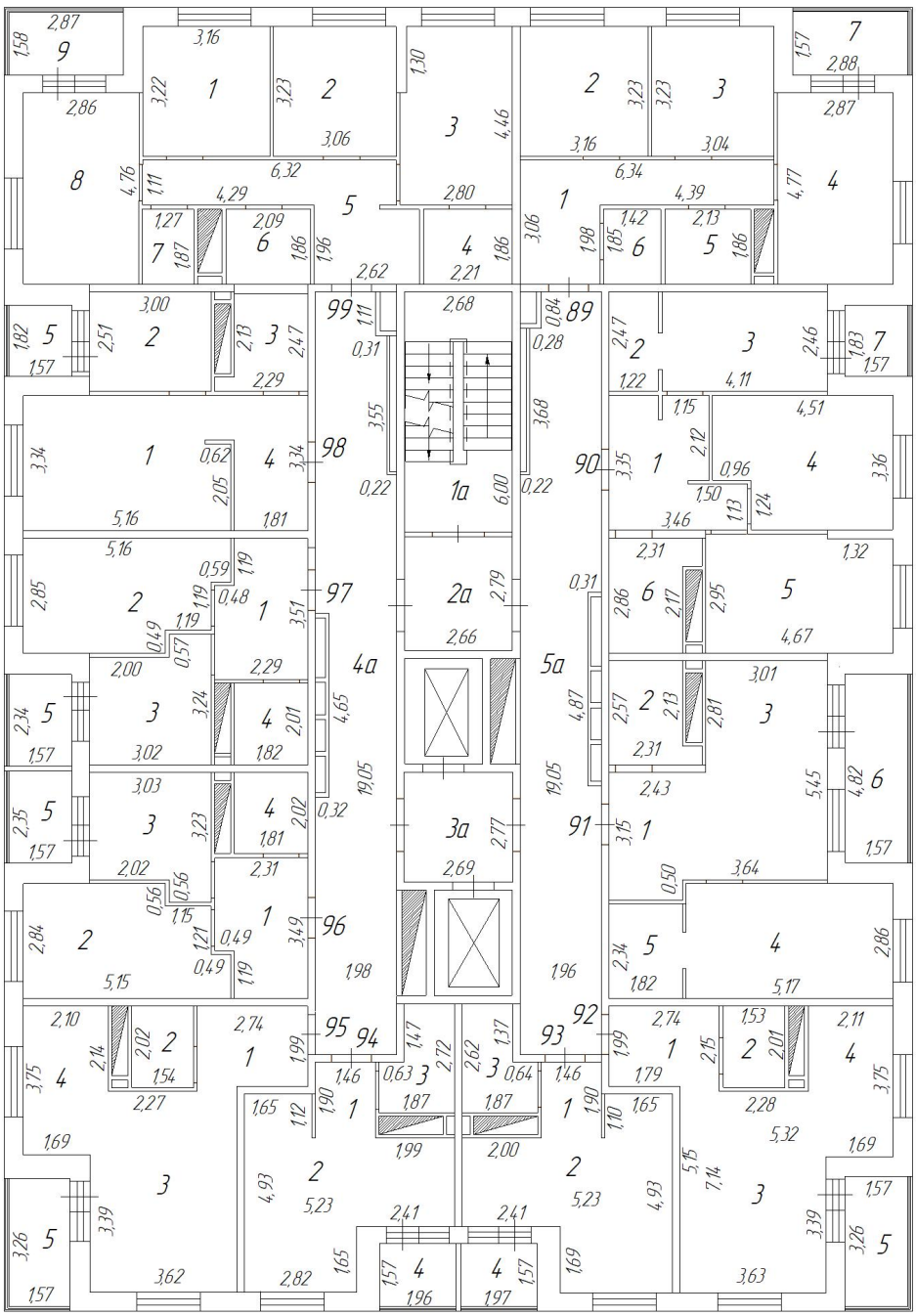

Масштаб: 1:200

Условные обозначения:



часть границы геометрической фигуры вновь образованного помещения

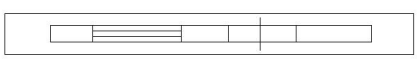

стена с окном и дверью

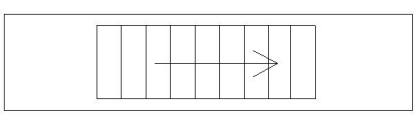

лестница

ТЕХНИЧЕСКИЙ ПЛАН ПОМЕЩЕНИЯ

План этажа

11 этаж

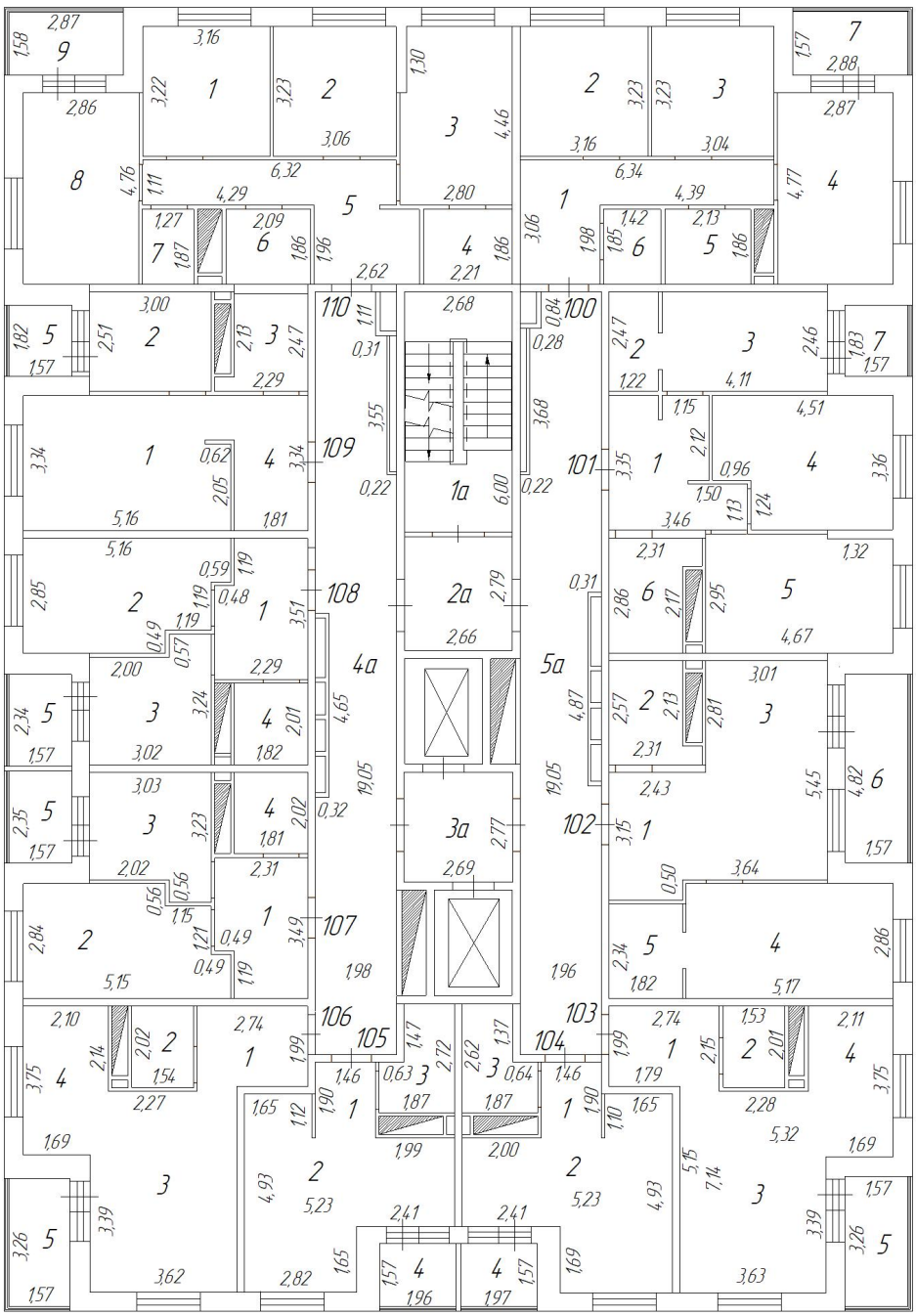

Масштаб: 1:200

Условные обозначения:

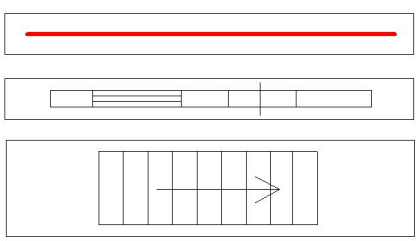

часть границы геометрической фигуры вновь образованного помещения

стена с окном и дверью

лестница

ТЕХНИЧЕСКИЙ ПЛАН ПОМЕЩЕНИЯ

План этажа

12 этаж

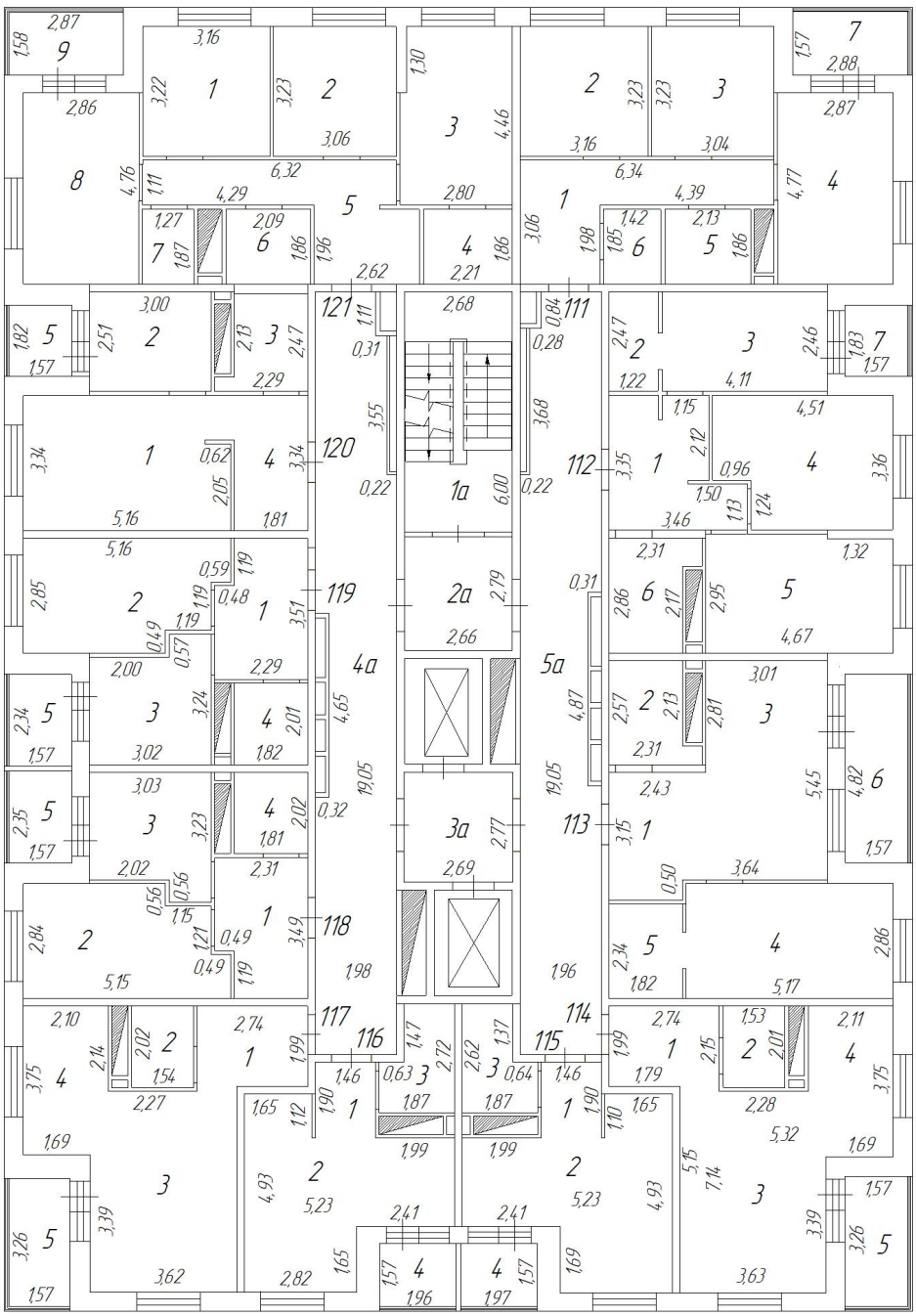

Масштаб: 1:200

Условные обозначения:



часть границы геометрической фигуры вновь образованного помещения

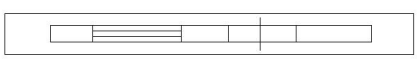

стена с окном и дверью

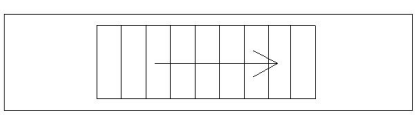

лестница

ТЕХНИЧЕСКИЙ ПЛАН ПОМЕЩЕНИЯ

План этажа

13 этаж

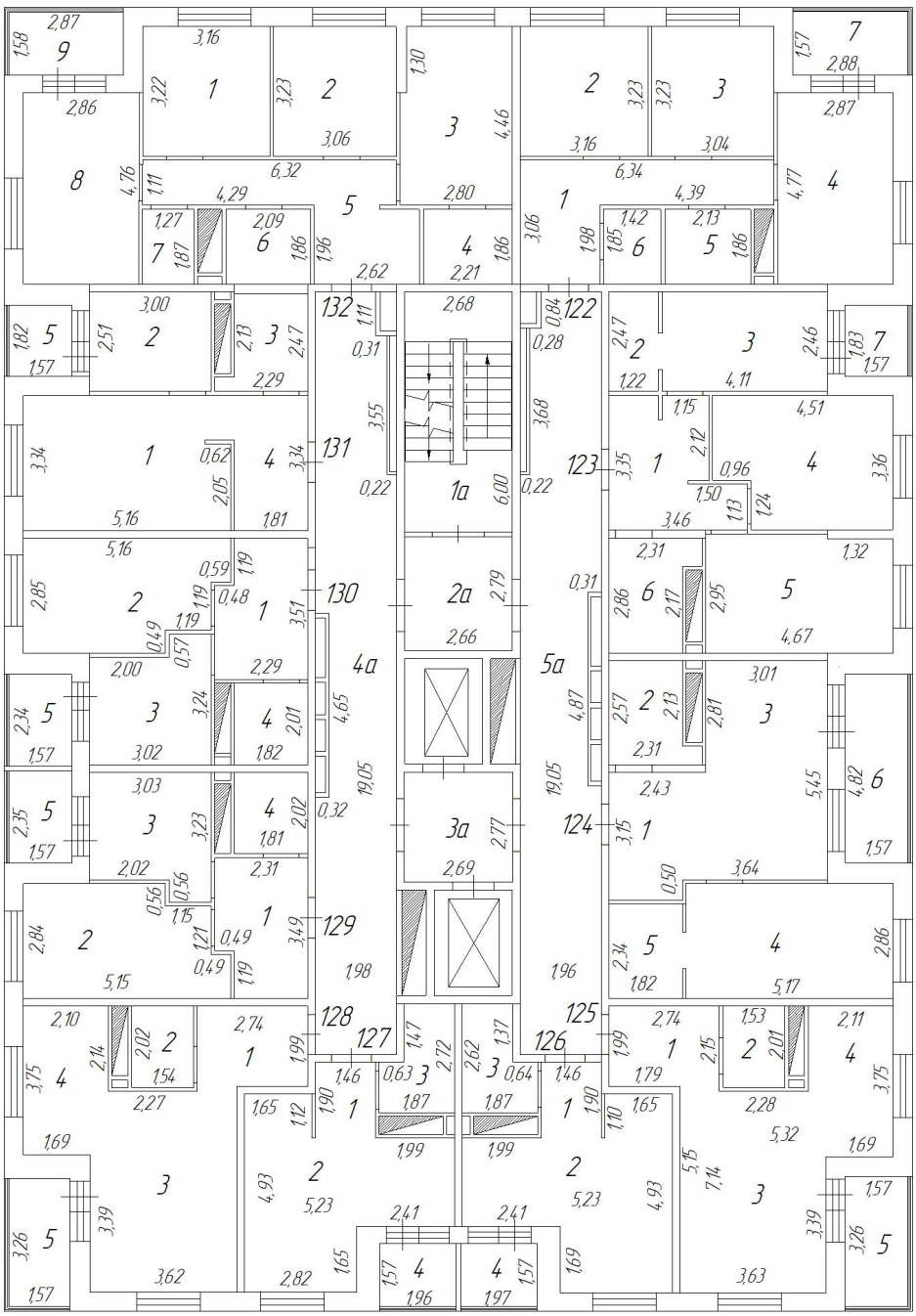

Масштаб: 1:200

Условные обозначения:



часть границы геометрической фигуры вновь образованного помещения

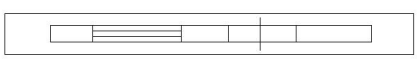

стена с окном и дверью

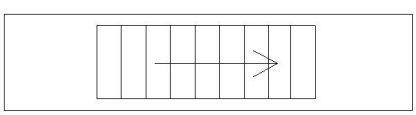

лестница

ТЕХНИЧЕСКИЙ ПЛАН ПОМЕЩЕНИЯ

План этажа

14 этаж

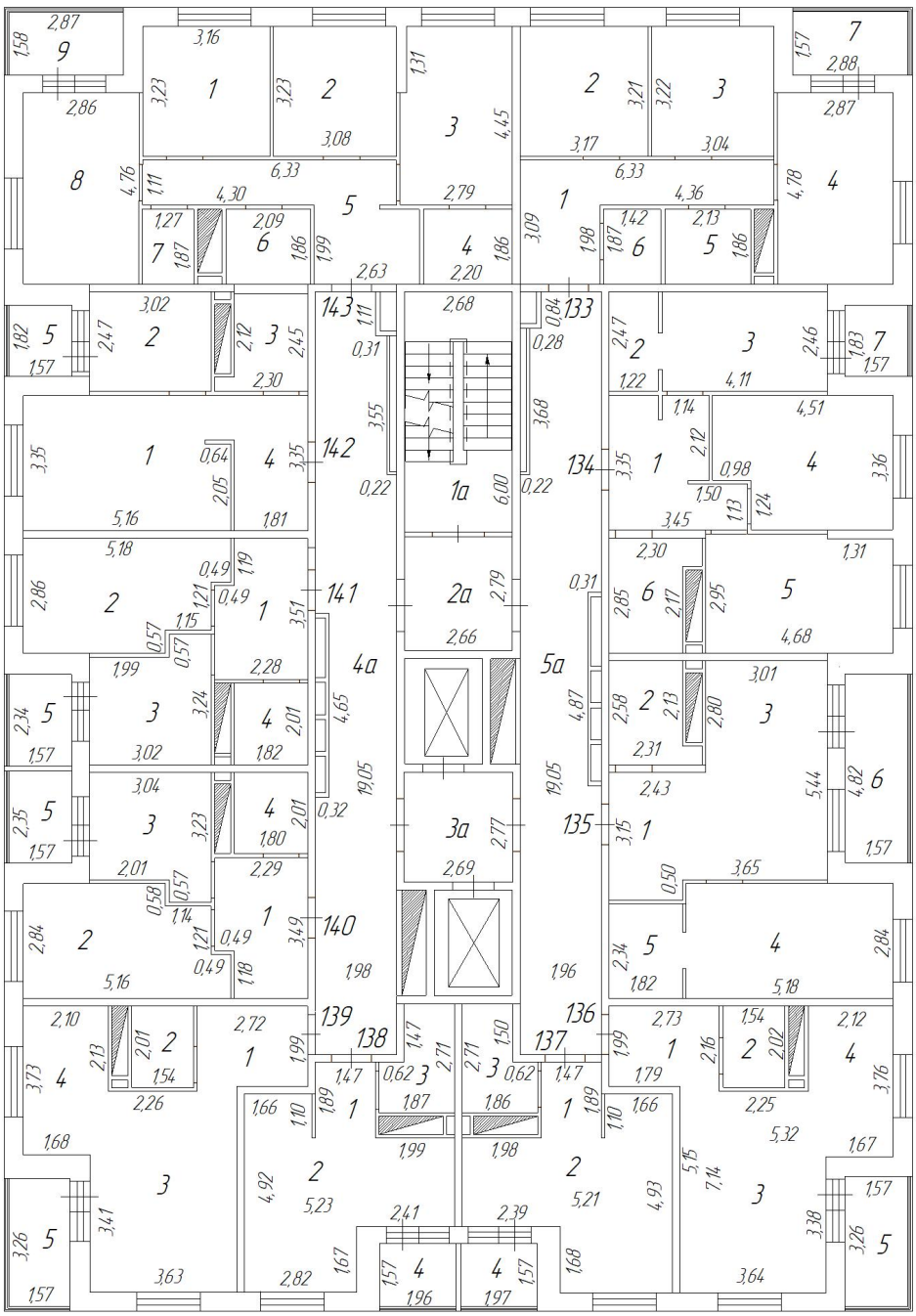

Масштаб: 1:200

Условные обозначения:

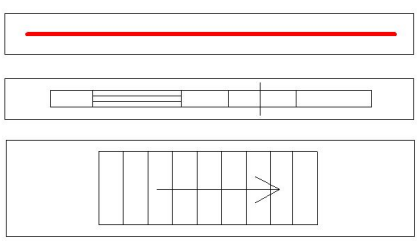

часть границы геометрической фигуры вновь образованного помещения

стена с окном и дверью

лестница

ТЕХНИЧЕСКИЙ ПЛАН ПОМЕЩЕНИЯ

План этажа

15 этаж

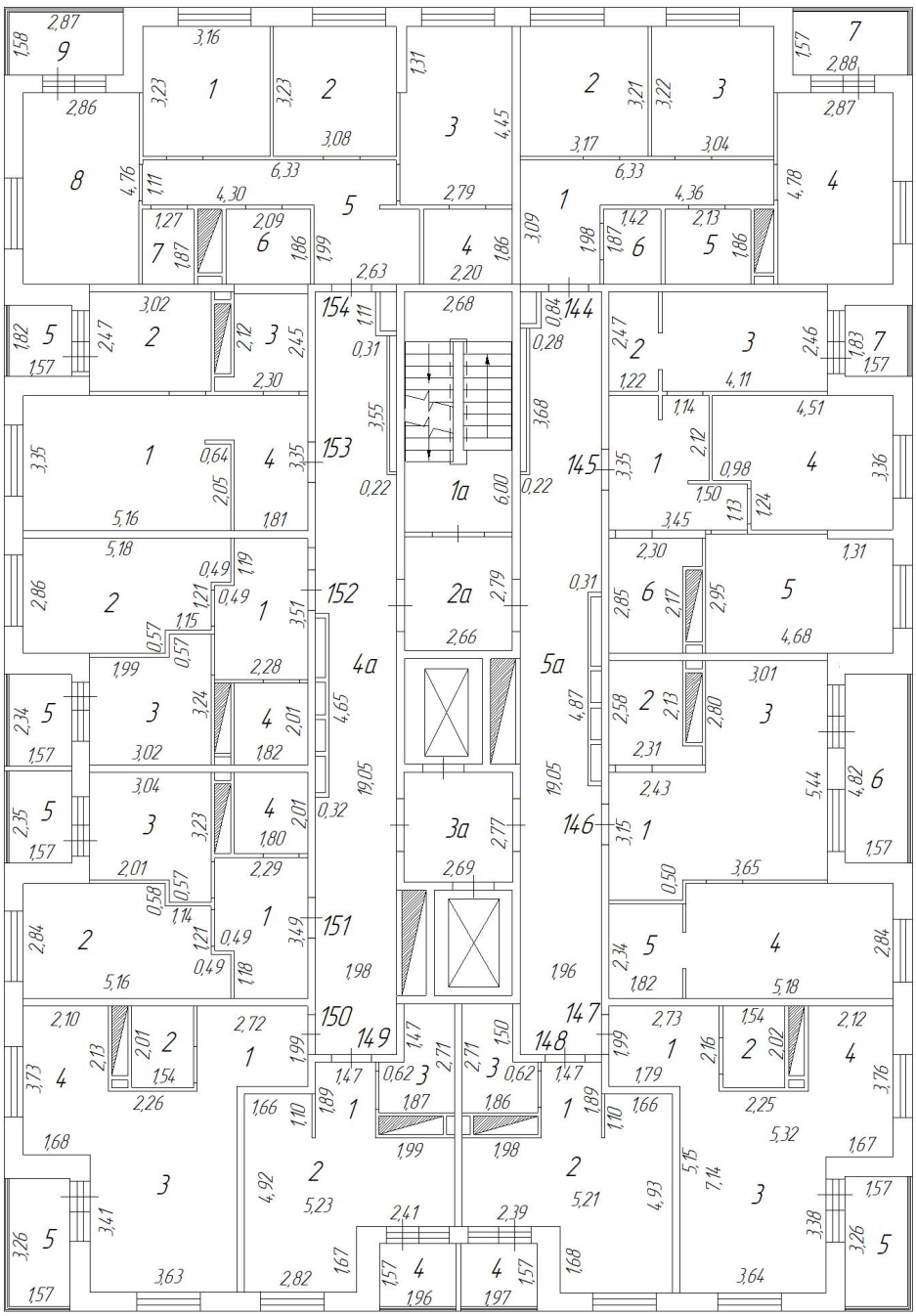

Масштаб: 1:200

Условные обозначения:

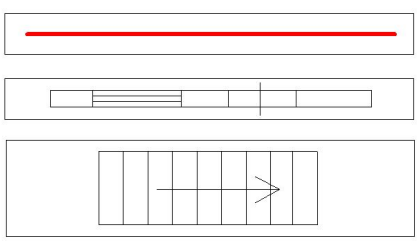

часть границы геометрической фигуры вновь образованного помещения

стена с окном и дверью

лестница

ТЕХНИЧЕСКИЙ ПЛАН ПОМЕЩЕНИЯ

План этажа

16 этаж

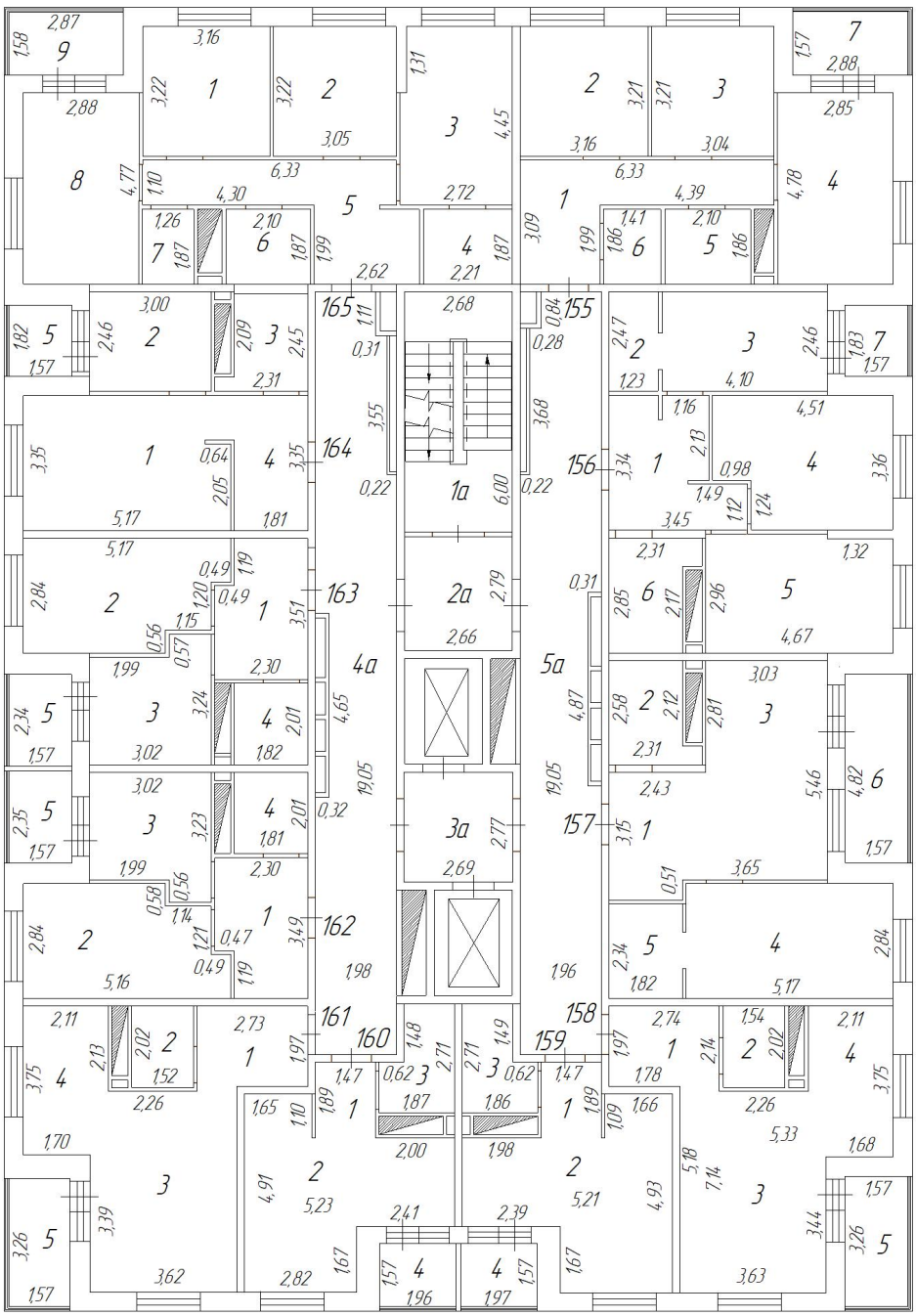

Масштаб: 1:200

Условные обозначения:

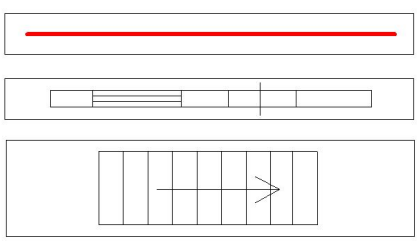

часть границы геометрической фигуры вновь образованного помещения

стена с окном и дверью

лестница

ТЕХНИЧЕСКИЙ ПЛАН ПОМЕЩЕНИЯ

План этажа

17 этаж

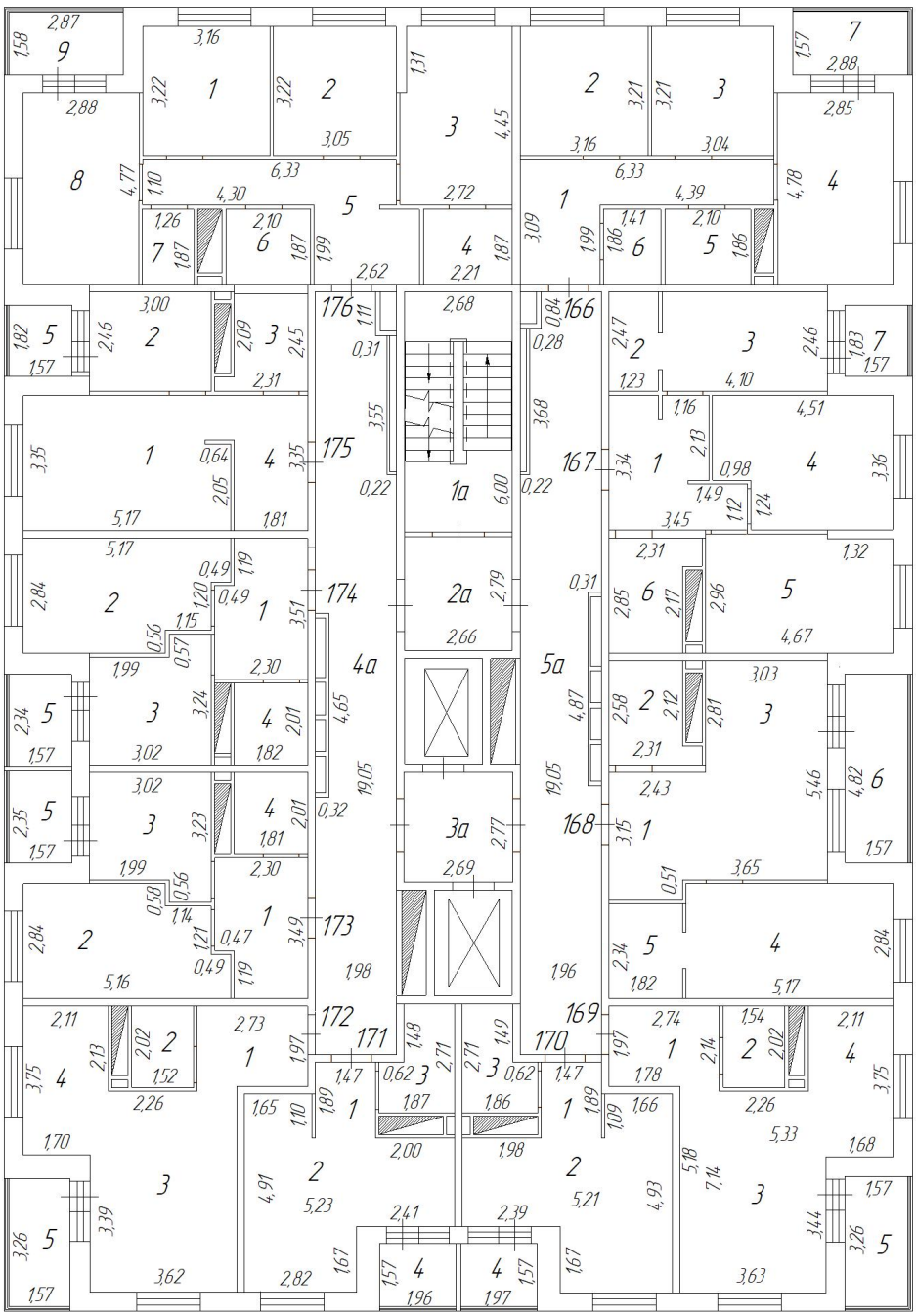

Масштаб: 1:200

Условные обозначения:



часть границы геометрической фигуры вновь образованного помещения

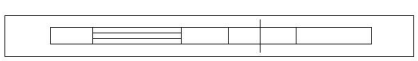

стена с окном и дверью

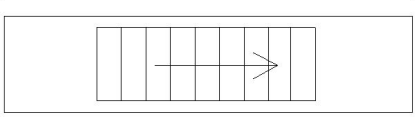

лестница

ТЕХНИЧЕСКИЙ ПЛАН ПОМЕЩЕНИЯ

План этажа

18 этаж

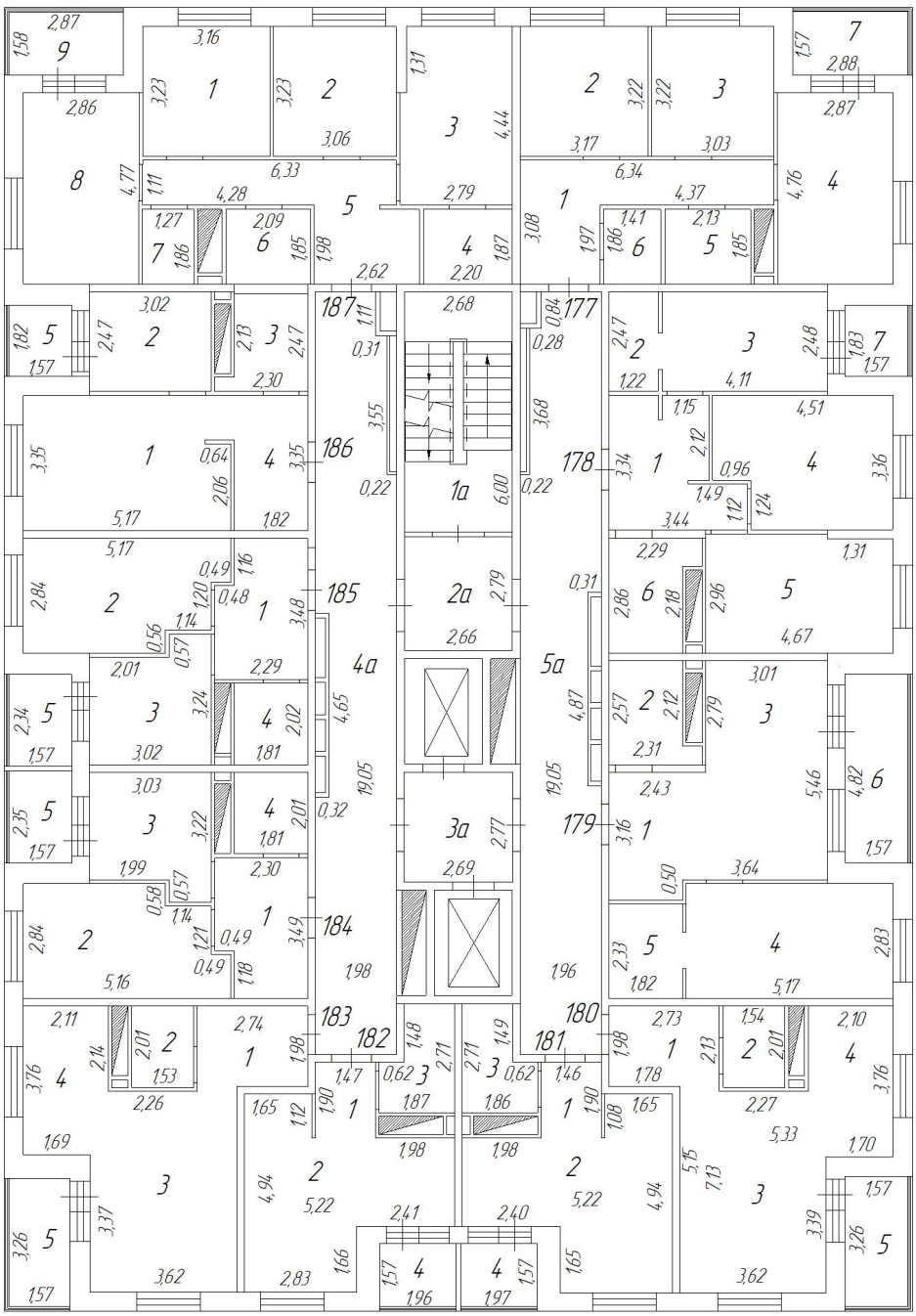

Масштаб: 1:200

Условные обозначения:



часть границы геометрической фигуры вновь образованного помещения

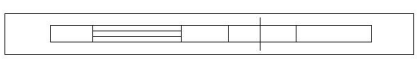

стена с окном и дверью

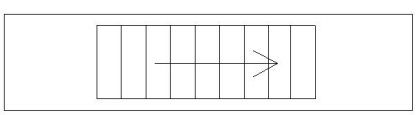

лестница

ТЕХНИЧЕСКИЙ ПЛАН ПОМЕЩЕНИЯ

План этажа

19 этаж

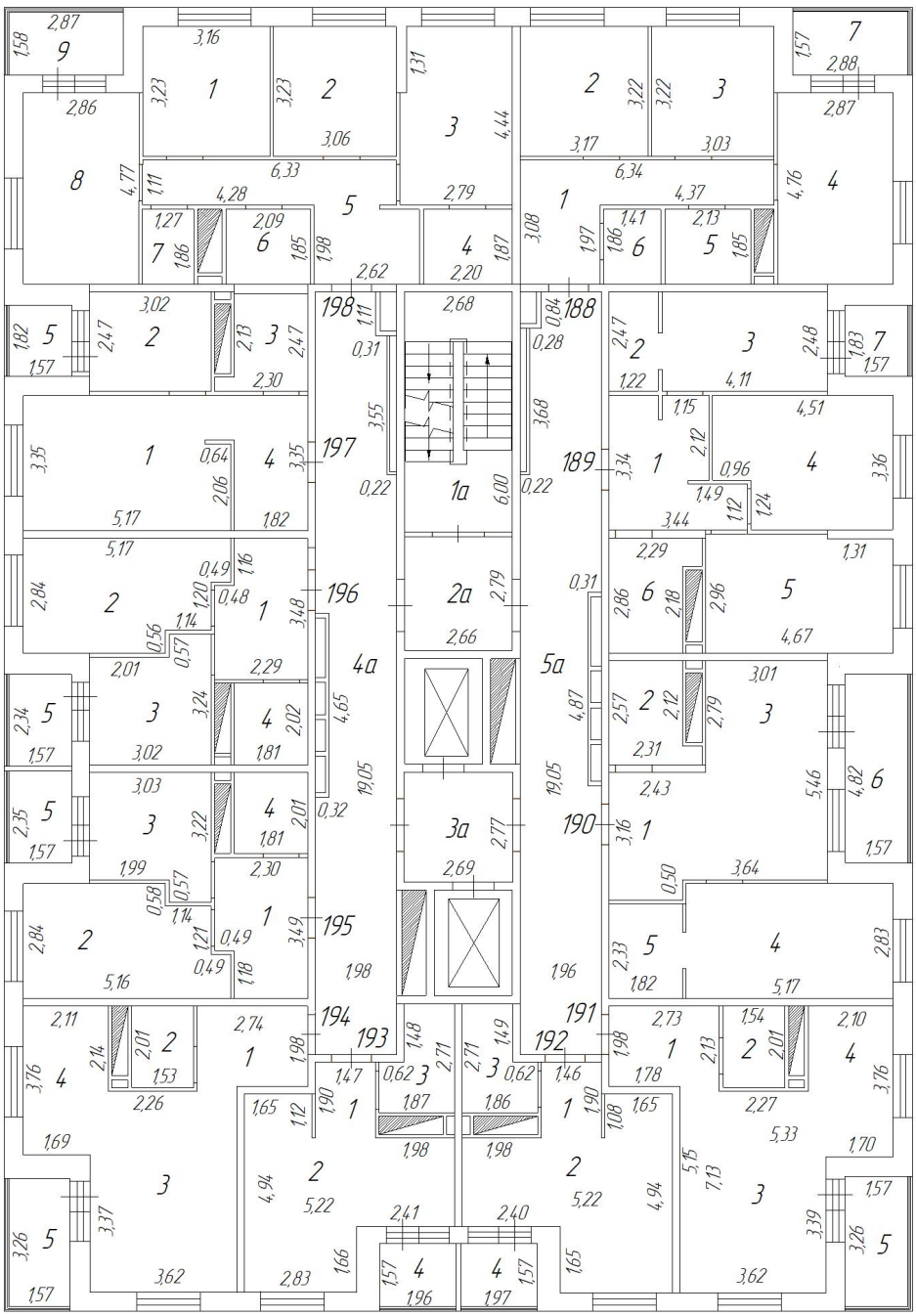

Масштаб: 1:200

Условные обозначения:



часть границы геометрической фигуры вновь образованного помещения

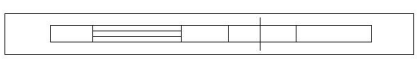

стена с окном и дверью

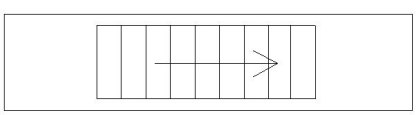

лестница

ТЕХНИЧЕСКИЙ ПЛАН ПОМЕЩЕНИЯ

План этажа

20 этаж

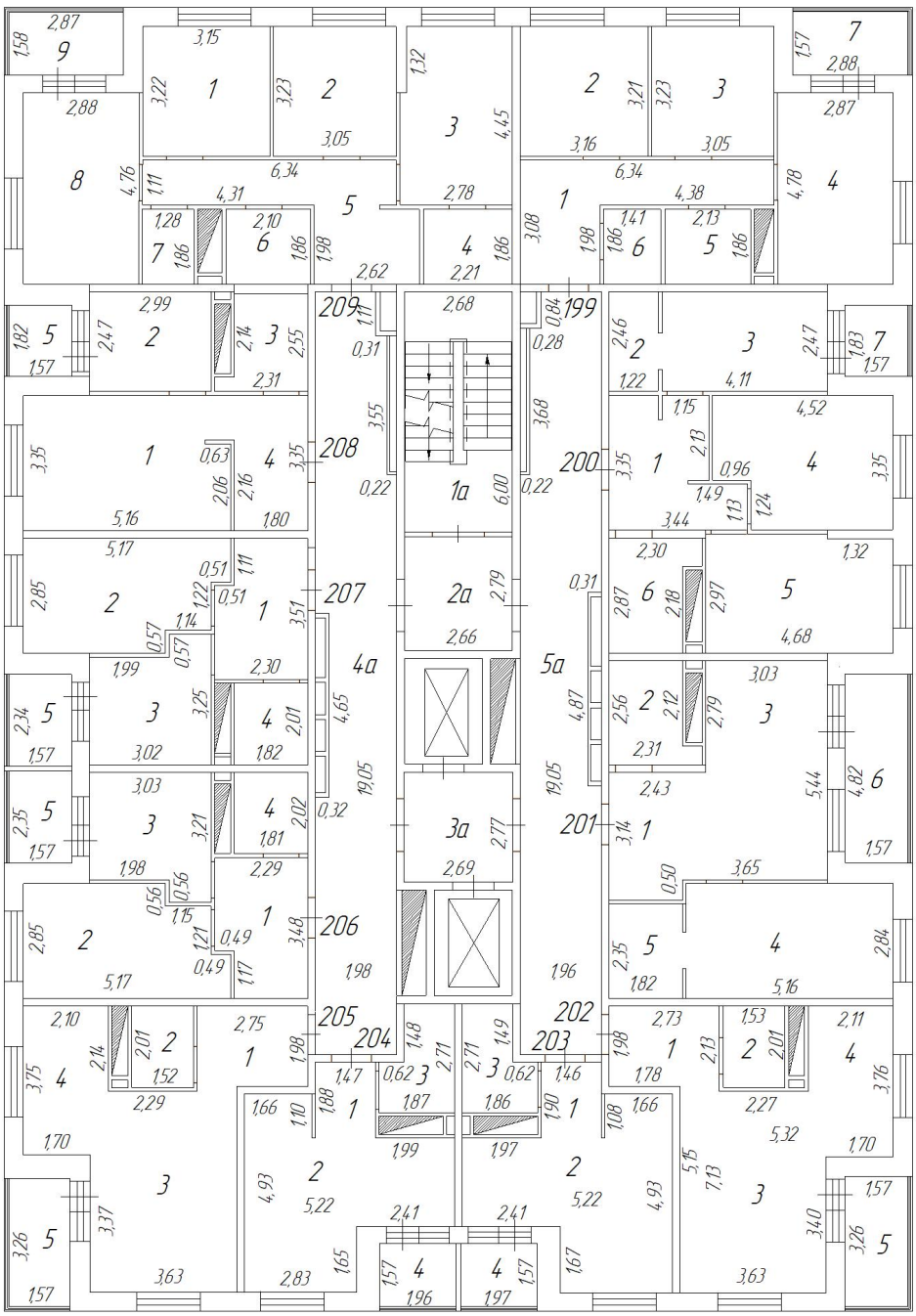

Масштаб: 1:200

Условные обозначения:



часть границы геометрической фигуры вновь образованного помещения

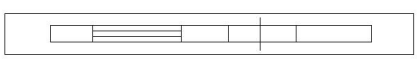

стена с окном и дверью

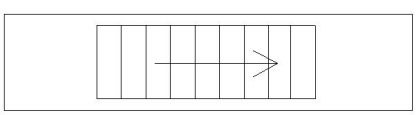

лестница

ТЕХНИЧЕСКИЙ ПЛАН ПОМЕЩЕНИЯ

План этажа

21 этаж

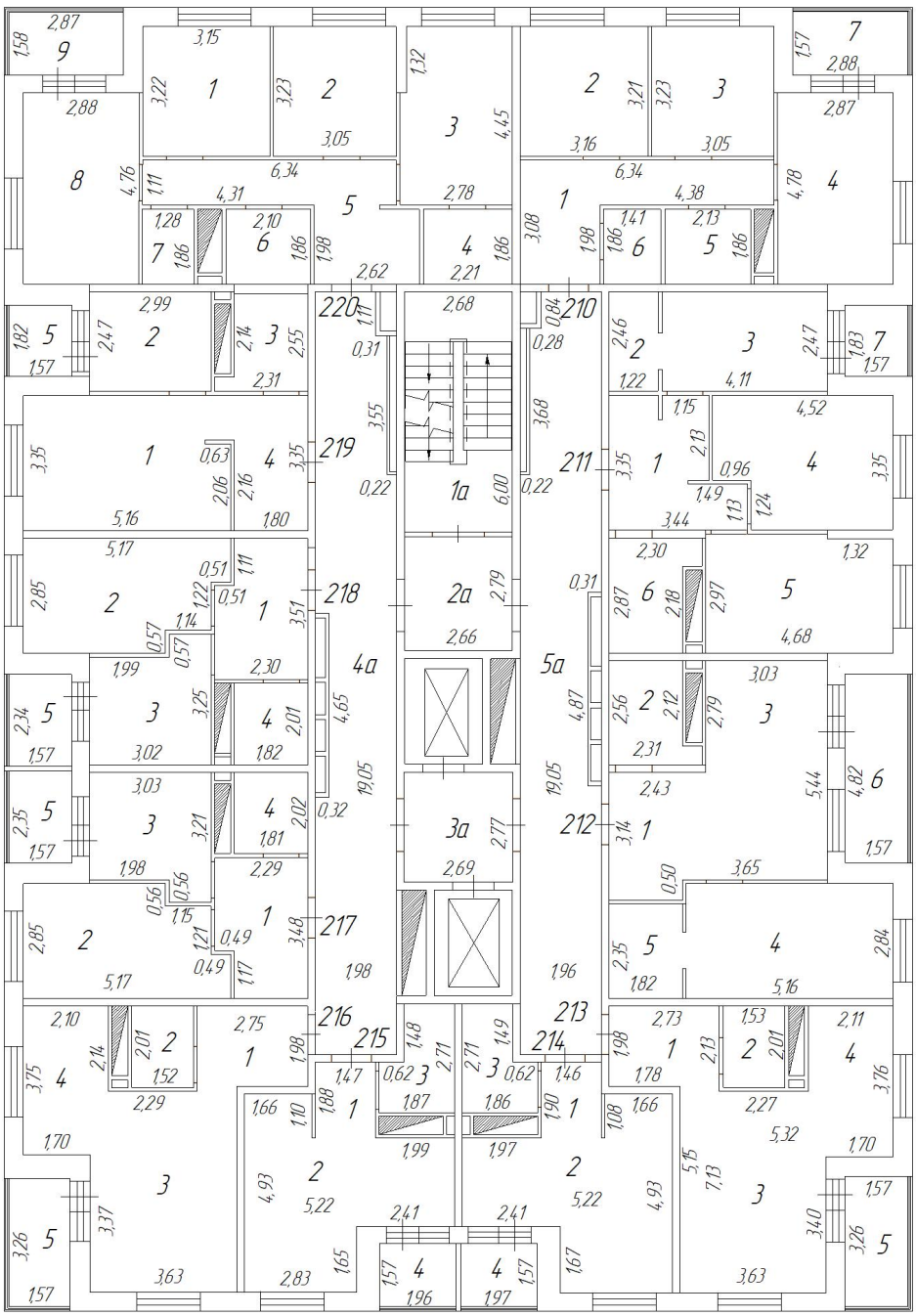

Масштаб: 1:200

Условные обозначения:



часть границы геометрической фигуры вновь образованного помещения

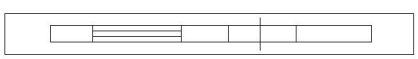

стена с окном и дверью

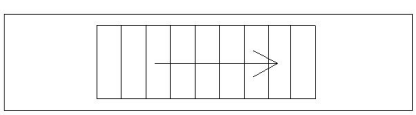

лестница

ТЕХНИЧЕСКИЙ ПЛАН ПОМЕЩЕНИЯ

План этажа

22 этаж

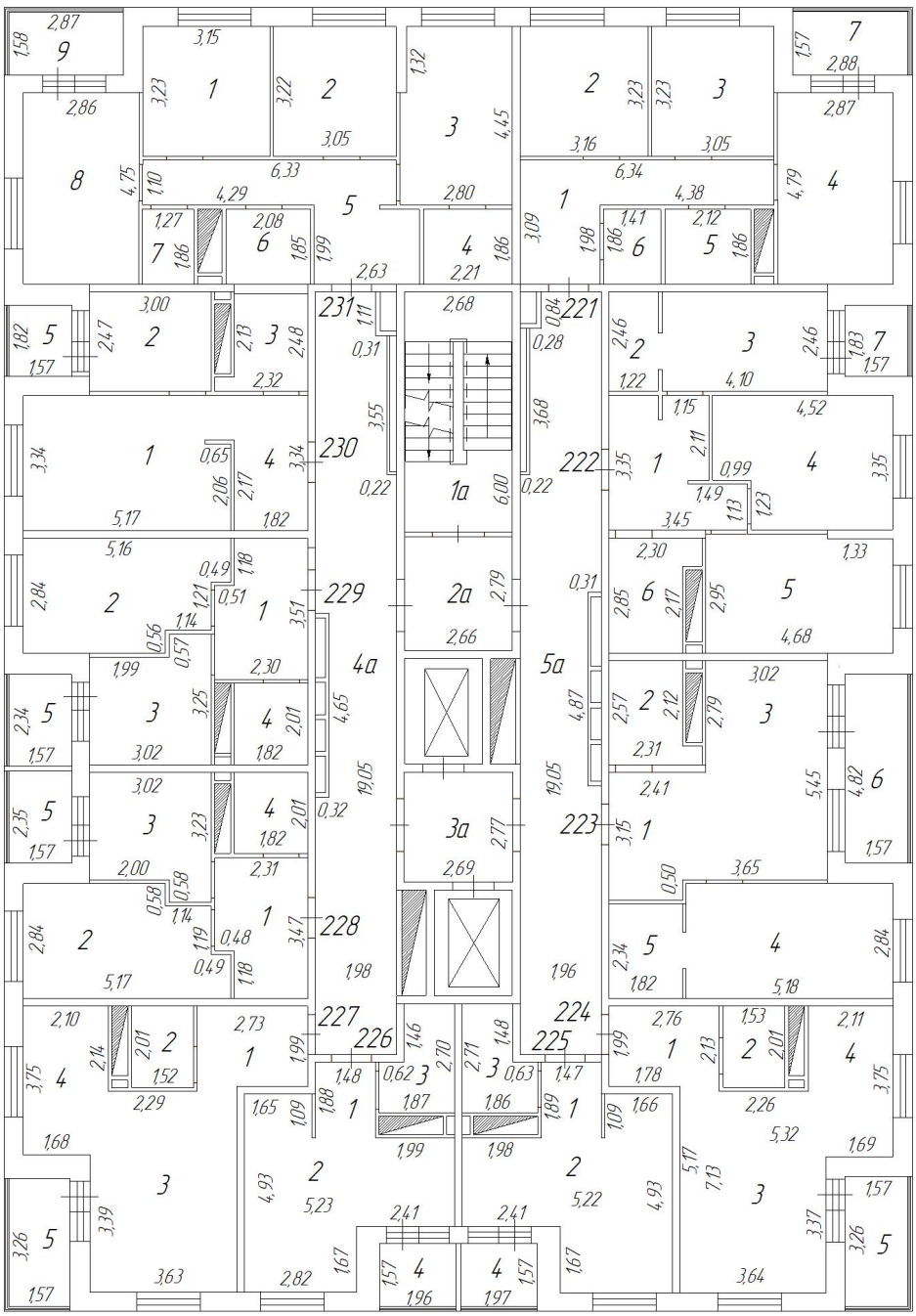

Масштаб: 1:200

Условные обозначения:

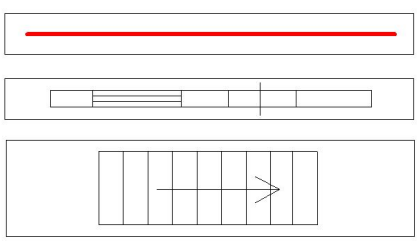

часть границы геометрической фигуры вновь образованного помещения

стена с окном и дверью

лестница

ТЕХНИЧЕСКИЙ ПЛАН ПОМЕЩЕНИЯ

План этажа

Технический чердак

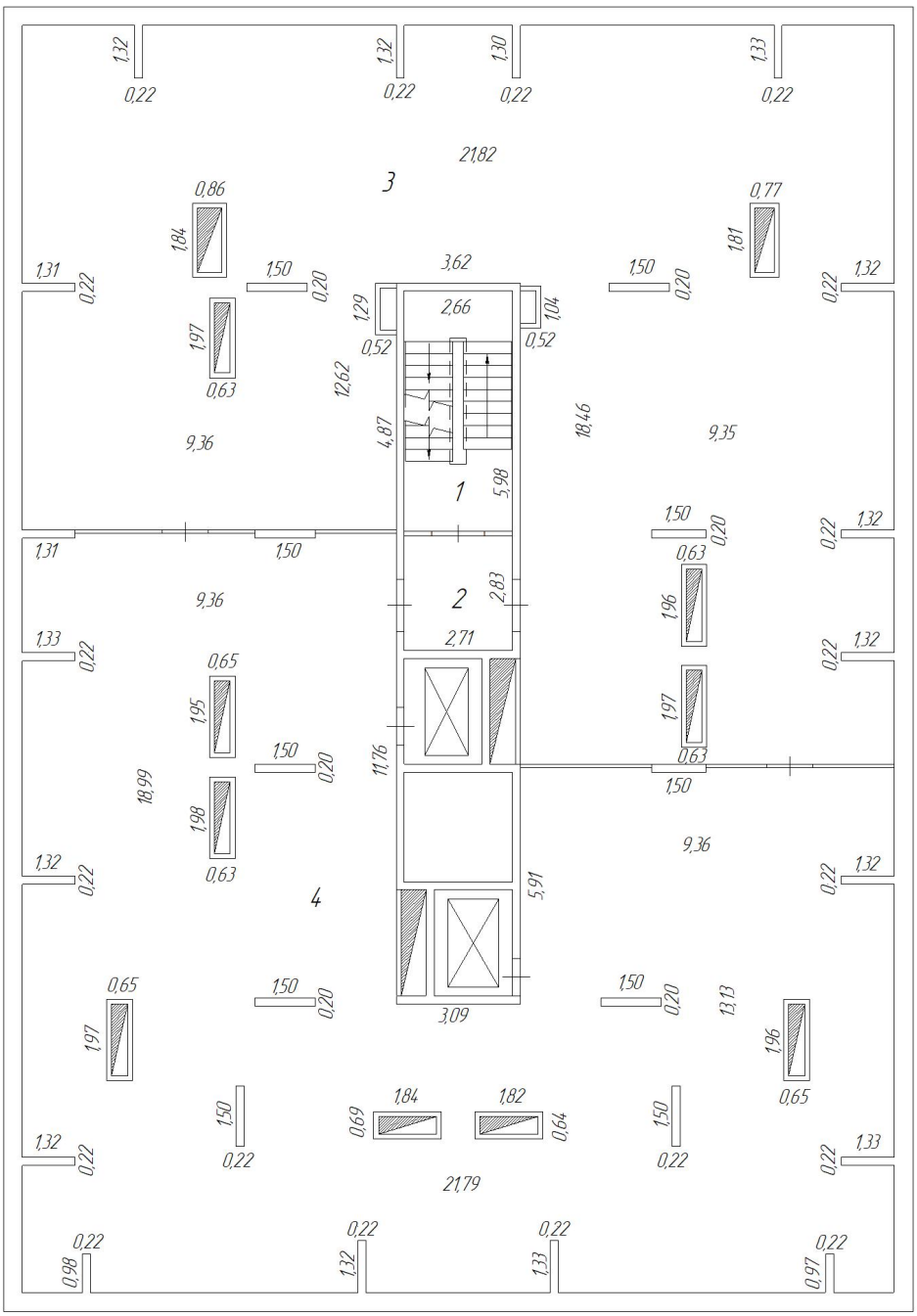

Масштаб: 1:200

Условные обозначения:

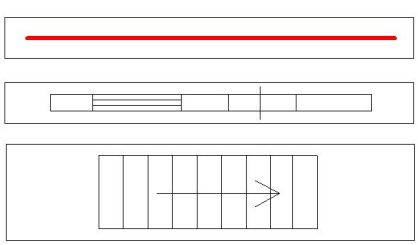

часть границы геометрической фигуры вновь образованного помещения

стена с окном и дверью

лестница

ТЕХНИЧЕСКИЙ ПЛАН ПОМЕЩЕНИЯ

План этажа

Отм. +70,650

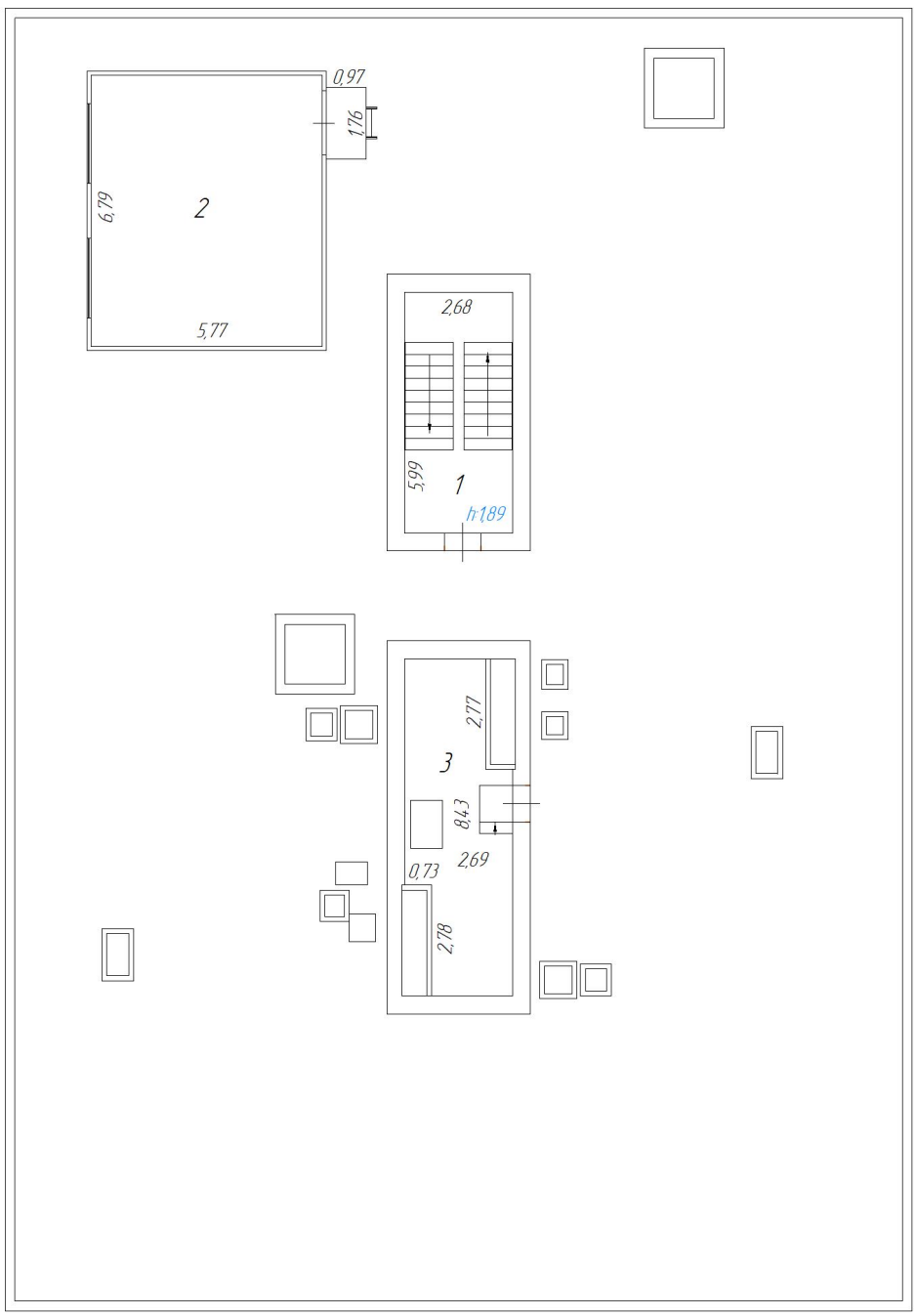

Масштаб: 1:200

Условные обозначения:



часть границы геометрической фигуры вновь образованного помещения

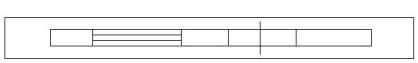

стена с окном и дверью

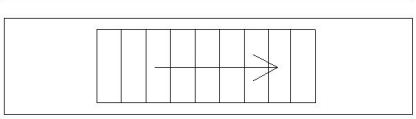

лестница

АДМИНИСТРАЦИЯ ГОРОДА ТЮМЕНИ
РАСПОРЯЖЕНИЕ

11.07.2022 **№ 453**

О внесении изменений в разрешение на строительство от 27.09.2021 № 72-304-190-2021

В соответствии со статьей 52 Градостроительного кодекса Российской Федерации, постановлением Администрации города Тюмени от 03.10.2011 № 101-пк «Об утверждении Административного регламента предоставления муниципальной услуги по подготовке и выдаче разрешений на строительство, разрешений на ввод объектов в эксплуатацию», на основании заявления ООО Специализированный застройщик «Аква-Инвест», руководствуясь статьями 44, 58 Устава города Тюмени,

внести в разрешение на строительство от 27.09.2021 № 72-304-190-2021 следующие изменения:

первую строку третьего раздела изложить в следующей редакции:

3	Кадастровый номер земельного участка (земельных участков), в пределах которого (которых) расположен или планируется расположение объекта капитального строительства	**72:23:0221002:10145**

строку 3.1 третьего раздела изложить в следующей редакции:

3.1	Сведения о градостроительном плане земельного участка	**от 24.05.2022 № РФ-72-3-04-0-00-2022-2373 департамент земельных отношений и градостроительства Администрации города Тюмени**

в разделе 4 число «16128» заменить числом «22651».

Заместитель Главы города Тюмени В.С.Третьяков

АДМИНИСТРАЦИЯ ГОРОДА ТЮМЕНИ АДМИНИСТРАТИВНЫЙ ДЕПАРТАМЕНТ
ОТДЕЛ КОНТРОЛЯ, ПОДГОТОВКИ И ВЫПУСКА ПОСТАНОВЛЕНИЙ, РАСПОРЯЖЕНИЙ

ДОКУМЕНТ ПОДПИСАН ЭЛЕКТРОННОЙ ПОДПИСЬЮ

Сертификат 30cb75400bbaec4904d1c05c7093f326c
Владелец Третьяков Владимир Сергеевич
Действителен с 21.06.22 10:03:27 по 21.06.23 10:08:09

АДМИНИСТРАЦИЯ ГОРОДА ТЮМЕНИ
РАСПОРЯЖЕНИЕ

23.08.2023 **№ 654**

О внесении изменений в разрешение на строительство от 27.09.2021 № 72-304-190-2021

В соответствии со статьей 51 Градостроительного кодекса Российской Федерации, постановлением Администрации города Тюмени от 03.10.2011 № 101-пк «Об утверждении Административного регламента предоставления муниципальных услуг по выдаче разрешения на строительство объекта капитального строительства (в том числе внесение изменений в разрешение на строительство объекта капитального строительства и внесение изменений в разрешение на строительство объекта капитального строительства в связи с продлением срока действия такого разрешения), выдаче разрешения на ввод объекта в эксплуатацию», на основании заявления Общества с ограниченной ответственностью Специализированный застройщик «АКВА-ИНВЕСТ», руководствуясь статьями 44, 58 Устава города Тюмени,

внести в разрешение на строительство от 27.09.2021 № 72-304-190-2021 следующие изменения:

строки 1 - 3 раздела 2 изложить в следующей редакции:

2	Наименование объекта капитального строительства (этапа) в соответствии с проектной документацией	**Жилой комплекс в границах ул. Дамбовской в г Тюмени. 1 очередь строительства. 2 этап – многоэтажный односекционный жилой дом ГП-2 со встроенными помещениями соцкультбыта. 3 этап – многоэтажный односекционный жилой дом ГП-3 со встроенными помещениями соцкультбыта. Корректировка**
	Наименование организации, выдавшей положительное заключение экспертизы проектной документации, и в случаях, предусмотренных законодательством Российской Федерации, реквизиты приказа об утверждении положительного заключения государственной экологической экспертизы	**ООО «ПРОММАШ ТЕСТ»** **ООО «СЕРТПРОМТЕСТ»**

	Регистрационный номер и дата выдачи положительного заключения экспертизы проектной документации и в случаях, предусмотренных законодательством Российской Федерации, реквизиты приказа об утверждении положительного заключения государственной экологической экспертизы	**Положительное заключение экспертизы от 18.08.2021 № 72-2-1-3-046156-2021** **Положительное заключение негосударственной экспертизы от 26.12.2022 № 72-2-1-3-092314-2022**

строку 1 раздела 3 изложить в следующей редакции:

3	Кадастровый номер земельного участка (земельных участков), в пределах которого (которых) расположен или планируется расположение объекта капитального строительства	**72:23:0221002:11403**

раздел 3.1 изложить в следующей редакции:

3.1	Сведения о градостроительном плане земельного участка	**от 24.04.2023 № РФ-72-3-04-0-00-2023-1998-0, департамент земельных отношений и градостроительства Администрации города Тюмени**

раздел 3.3 изложить в следующей редакции:

3.3	Сведения о проектной документации объекта капитального строительства, планируемого к строительству, реконструкции, проведению работ сохранения объекта культурного наследия, при которых затрагиваются конструктивные и другие характеристики надежности и безопасности объекта	**ООО «Архитектурно-инженерная группа ИСТ» шифр: 60/ТД-20-02, 2021** **ООО «РЕКОНСТРУКЦИЯ-2000 И К» шифр: 60/ТД-20-02, 2022 шифр: 60/ТД-20-02, 2023**

строки 3 - 4 раздела 4 изложить в следующей редакции:

	Общая площадь (кв. м):	**14397,73**	Площадь участка (кв. м):	**25849**
	Объем (куб. м):	**53161,91**	в том числе подземной части (куб. м):	**1596,76**

строку 8 раздела 4 изложить в следующей редакции:

	Иные показатели:	**Площадь нежилых помещений общественного назначения (продаваемая) - 478,70 кв.м., в том числе: - торгового назначения: нежилые помещения №1-№4 (в т.ч. торговый зал) – 478,70 (462,01) кв.м. С инженерными сетями.**

Заместитель Главы города Тюмени В.С. Третьяков

АДМИНИСТРАЦИЯ ГОРОДА ТЮМЕНИ
Для копий постановлений, распоряжений
№11